



ΕΦΗΜΕΡΙΣ ΤΗΣ ΚΥΒΕΡΝΗΣΕΩΣ

ΤΗΣ ΕΛΛΗΝΙΚΗΣ ΔΗΜΟΚΡΑΤΙΑΣ

ΑΘΗΝΑ
16 ΙΟΥΝΙΟΥ 1992

ΤΕΥΧΟΣ ΤΕΤΑΡΤΟ

ΑΡΙΘΜΟΣ ΦΥΛΛΟΥ
583

ΠΕΡΙΕΧΟΜΕΝΑ

ΑΝΑΔΑΣΩΣΕΙΣ

ΑΠΟΦΑΣΕΙΣ

Κήρυξη αναδασωτέας έκτασης 2.870 μ² στη θέση Αρτολίθια κοιν. Ριζών Ν. Πρέβεζας. 1

ΠΟΛΕΟΔΟΜΙΑ

ΑΠΟΦΑΣΕΙΣ

Τροποποίηση όρων δόμησης στις θέσεις Αλυκές και Βαρυκό περιοχής Χαλκουτσίου Αττικής. 2

Τροποποίηση ρυμοτομικού σχεδίου Δ. Πάτρας. 3

ΑΝΑΔΑΣΩΣΕΙΣ

ΑΠΟΦΑΣΕΙΣ

Αριθ. 1377 (1)
Κήρυξη αναδασωτέας έκτασης 2.870 μ² στη θέση Αρτολίθια κοιν. Ριζών Ν. Πρέβεζας.

Ο ΝΟΜΑΡΧΗΣ ΠΡΕΒΕΖΑΣ

Έχοντας υπόψη:

1. Τις διατάξεις του Ν. 3200/55 περί διοικητικής αποκέντρωσης, όπως τροποποιήθηκε και συμπληρώθηκε μεταγενέστερα με το Ν.Δ. 532/70.

2. Το άρθρο 117 παρ. 3 του Συντάγματος.
3. Τις διατάξεις του Ν. 998/79 «περί προστασίας των δασών και δασικών εν γένει εκτάσεων της χώρας» και συγκεκριμένα:
 - α. Του άρθρου 41 παρ. 1.
 - β. Του άρθρου 38 παρ. 1.
4. Τις αριθ. 160417/8.7.1980 και 182447/24.9.1980 Διαταγές του Υπ. Γεωργίας.
5. Την από 584/26.5.1992 πρόταση της Διεύθυνσης Δασών Πρέβεζας, για κήρυξη ως αναδασωτέας της αναφερομένης στο θέμα έκτασης, αποφασίζουμε:

Κηρύσσουμε αναδασωτέα, με σκοπό την αποκατάσταση της δασικής βλάστησης που καταστράφηκε από παράνομη εκχέρσωση την έκταση των δύο χιλιάδων οκτακοσίων εβδομήντα (2.870) μ² που βρίσκεται στη θέση «Αρτολίθια» περιφέρειας Κοινότητας Ριζών του Νομού Πρέβεζας και προσδιορίζεται από τα στοιχεία Α-Β-Γ-Δ-Ε-Ζ-Η-Θ-Ι-Κ-Α όπως φαίνονται στο συνημμένο διάγραμμα, το οποίο αποτελεί αναπόσπαστο μέρος της απόφασης αυτής και έχει όρια:

- Ανατολικά: Με κληροτεμάχιο ιδίου και δασική έκταση.
 Δυτικά: Με αγροτικό δρόμο και αμμώδη έκταση.
 Βόρεια: Με αγροτικό δρόμο.
 Νότια: Με αμμώδη έκταση (παραλία).
 Η απόφαση αυτή να δημοσιευθεί στην Εφημερίδα της Κυβερνήσεως.

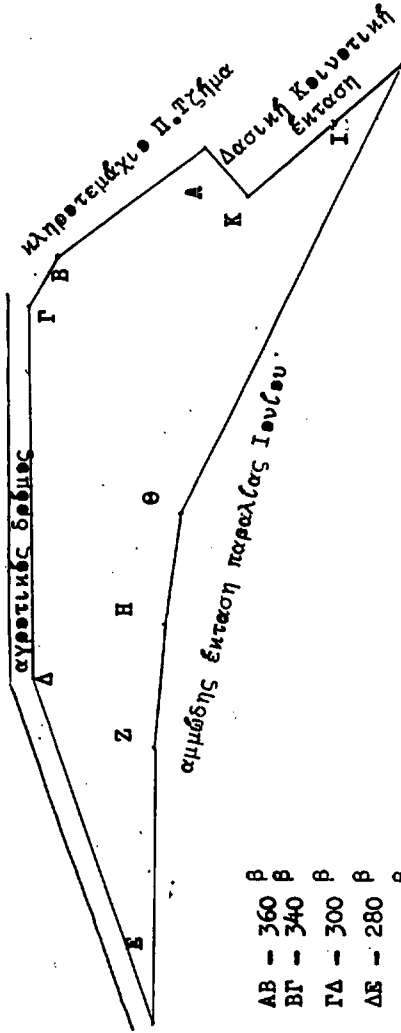
Πρέβεζα, 28 Μαΐου 1992

Ο Νομάρχης
ΔΗΜ. ΤΣΙΑΜΑΚΗΣ

ΝΟΜΑΡΧΙΑ ΠΡΕΒΕΖΑΣ
ΔΙΕΥΘΥΝΣΗ ΔΑΣΩΝ

ΤΟΠΟΓΡΑΦΙΚΟ ΔΙΑΓΡΑΜΜΑ
ανάσωσης έκτασης 2.870 μ²
στη θέση "ΑΡΤΟΛΙΘΙΑ" Ριζών
ΚΑΙΜΑΚΑ Ι. 1.000

Ανήκει στην αριθ. 1377/28-5-52
απόφαση Νομ. Πρεβεζας



- ΑΒ - 360 β
- ΒΓ - 340 β
- ΓΔ - 300 β
- ΔΕ - 280 β
- ΕΖ - 100 β
- ΖΗ - 105 β
- ΗΘ - 110 β
- ΘΙ - 130 β
- ΙΚ - 355 β
- ΚΑ - 55 β

ΥΠΟΜΝΗΜΑ
Α. Π. Κ. 1377/28-5-52
Ορει. Ν. Κοτ.
Αρ. Καρραβίνας



Θ. ΒΕΡΠΙΟΝΗΚΗ
Πρεβεζα 10-5-1952
Θ. ΝΟΜΑΡΧΗΣ

Επιτάχης
Β. ΔΑΣΑΡΧΟΣ

Α. ΤΣΙΤΣΙΜΑΚΗΣ

ΠΟΛΕΟΔΟΜΙΑ ΑΠΟΦΑΣΕΙΣ

Αριθ. 4504 (2)
Τροποποίηση όρων δόμησης στις θέσεις Αλυκές και Βαρυκό περιοχής Χαλκουτσίου Αττικής.

Ο ΝΟΜΑΡΧΗΣ ΑΝΑΤ. ΑΤΤΙΚΗΣ

Έχοντας υπόψη:

1. Τις διατάξεις του Ν. 3200/55 περί διοικητικής αποκέντρωσης, όπως τροποποιήθηκε και συμπληρώθηκε μεταγενέστερα με το Ν.Δ. 532/70.
2. Τις διατάξεις του υπ' αριθ. 532/1970 Ν.Δ./τος περί συμπληρώσεως των διατάξεων περί διοικητικής αποκέντρωσεως.
3. Την υπ' αριθ. Α.9/1-8/9.8.1971 κοινή απόφαση των Πρωθυπουργού και Υπουργού των Εσωτερικών περί Οργανώσεως των Νομαρχιών.
4. Τις διατάξεις του Ν.Δ./τος 1147/8.5.1972 περί Διοικήσεως της Μείζονος Πρωτευούσης.
5. Τις διατάξεις του υπ' αριθ. 805/30.12.1972 Β.Δ./τος περί καθορισμού των κατά την παρ. 1 του άρθρου 5 του Ν.Δ. 1147/8.5.1972 Β.Δ./τος διατηρουμένων υπέρ του Νομάρχου Αττικής αρμοδιοτήτων επί αντικειμένων του Υπουργείου Δημ. Έργων.
6. Τις διατάξεις του Π.Δ. 910/77 περί Οργανισμού Υπ. Δημ. Έργων και της υπ' αριθ. Α.7/13-1/17/11.12.1972 περί οργανώσεως των υπηρετών της Νομαρχίας Αττικής αρμοδιότητας Υπουργείου Δημ. Έργων.
7. Τις διατάξεις του από 17.7.1923 Δ/τος περί σχεδίων πόλεων κ.λπ. ως ετροποποιήθηκαν μεταγενέστερα.
8. Τις διατάξεις του Ν. 1337/83 όπως τροποποιήθηκαν με το Ν. 1512.
9. Τις διατάξεις του Ν. 1577/85 (Γ.Ο.Κ.), άρθρα 7 και 9.
10. Την 8094/83 κοινή απόφαση του Νομάρχου Αττικής και Αναπληρωτού Νομάρχου Προϊσταμένου Δ/τος Ανατ. Αττικής.
11. Το από 28.1.86 Δ/γμα (ΦΕΚ 33 Δ') που αφορά κάθετου ρυμοτομικού σχεδίου στη θέση Βαρυκό και την Τ.Υ. 4441/23.12.71 (ΦΕΚ 307Δ'/71) απόφαση του Νομάρχου Αττικής με την οποία εντάχθηκαν στο εγκεκριμένο σχέδιο οι θέσεις Βαρυκό και Αλυκές περιοχής Χαλκουτσίου (συν/σμός Υπαλ/λων Υπουργείων Γεωργίας).
12. Την 13979/233/28.3.83 Κοινή απόφαση των Υπουργών Προεδρίας της Κυβέρνησης και Χωροταξίας, Οικισμού και Περιβάλλοντος, όπως τροποποιήθηκε με την 71706/1079/8.12.83 κοινή απόφαση των Υπουργών Οικονομικών και Χωροταξίας Οικισμού και Περιβάλλοντος.
13. Την οικ. 65748/944/3.11.83 απόφαση του Υπουργού Χωροταξίας, Οικισμού και Περιβάλλοντος.
14. Την με αρ. 1η συνεδρία 4η της 6.2.92 Γνωμοδότηση του Συμβουλίου ΤΣΧΟΠ.
15. Το με αρ. 998/11.2.92 έγγραφο του Πολεοδομικού Γραφείου Καπανδριτίου με το οποίο ενημερώνει την κοινότητα Σκάλας Ωρωπού για την επικείμενη τροποποίηση των όρων δόμησης προκειμένου η Κοινότητα να εκφέρει τις απόψεις της σε τακτή προθεσμία 1 μηνός.
16. Επειδή η παραπάνω προθεσμία παρήλθε άπρακτος, αποφασίζουμε:

Τροποποιούμε τους όρους δόμησης στις θέσεις Αλυκές και Βαρυκό περιοχής Χαλκουτσίου κοινότητας Σκάλας Ωρωπού ορίζοντας:

Ποσοστό κάλυψης: 30%.

Συντελεστής δόμησης: 0.20.

Μέγιστο ύψος: $H = 7,5$ μετρούμενο από την τελική στάθμη του περίε εδάφους και μέγιστος αρ. ορόφων 2 επιβάλλεται η κατασκευή στέγης μέγιστου ύψους 2μ πάνω από το μέγιστο επιτρεπόμενο.

Η οικοδομή θα τοποθετείται σε απόσταση Δ από τα όρια του οικοπέδου (όπως αυτή καθορίζεται από το άρθρο 9 του ΓΟΚ).

Κατά τα λοιπά εξακολουθούν να ισχύουν το από 28.1.86 Δ/γμα (ΦΕΚ 33Δ'/13.2.86) και η Τ.Υ. 4441/23.12.71 (ΦΕΚ 307Δ') απόφαση Νομάρχου Αττικής.

Αγία Παρασκευή, 11 Απριλίου 1992

Ο Νομάρχης
ΕΥ. ΧΑΡΑΛΑΜΠΙΔΗΣ

Αριθ. Χ 86 (3)

Τροποποίηση ρυμοτομικού σχεδίου Δ. Πάτρας.

Ο ΝΟΜΑΡΧΗΣ ΑΧΑΪΑΣ

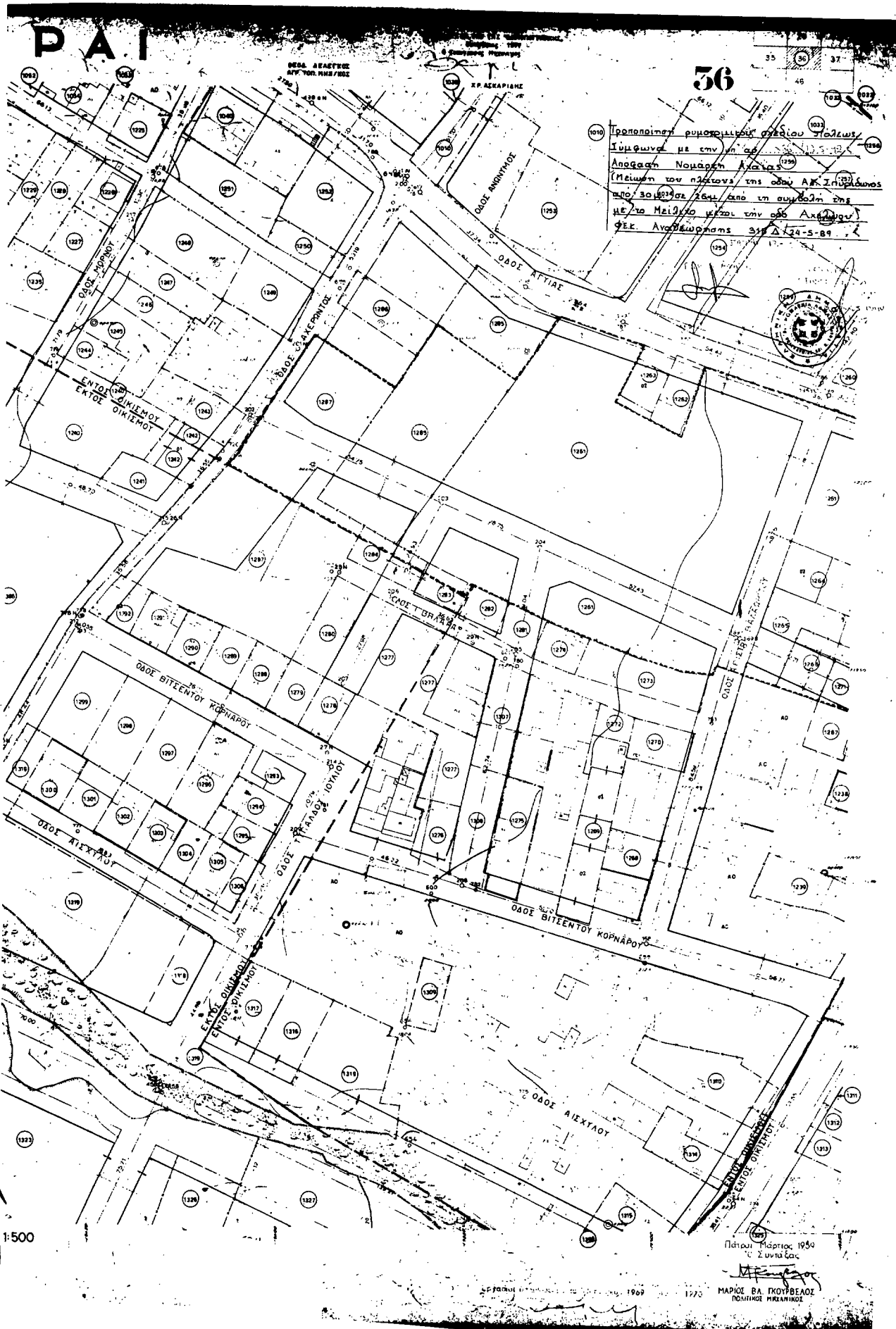
Έχοντας υπόψη:

1. Το Ν.Δ. της 17.7.1923 «Περί σχεδίων πόλεων και κωμών του Κράτους» (ΦΕΚ 228Α'/1923) όπως μεταγενέστερα τροποποιήθηκαν και συμπληρώθηκαν και ειδικότερα τα άρθρα 3 και 70.
 2. Τον Α.Ν. 314/1968 (ΦΕΚ 47/Δ') όπως τροποποιήθηκαν και συμπληρώθηκαν με τα υπ' αρ. 1018/71 Ν.Δ./γμα (ΦΕΚ 220/Α') και με την παρ. 3 του άρθρου 34 του Ν. 1577/85 (ΦΕΚ 219/Α').
 3. Τις δ/ξεις του με αρ. 183/1985 Π.Δ./τος (ΦΕΚ 70/Α') και ειδικότερα το άρθρο 1 παρ. 1.
 4. Την με αρ. 185/21.3.1991 γνωμοδότηση του δημοτικού Συμβουλίου Δ. Πάτρας.
 5. Το με αρ. 20/1991 πρακτικό θέμα 1ο όπου η γνωμοδότηση του Σ.Χ.Ο.Π. Νομ. Αχαΐας, αποφασίζουμε:
- Άρθρο 1: Εγκρίνεται η τροποποίηση του ρυμοτομικού σχεδίου Δ. Πάτρας και τροποποιούμε την ρυμοτομία επί της οδού Αγ. Σπυρίδωνος στην Αγιά Πατρών και ειδικότερα από τη συμβολή με τον χειμάρο Μειλιχο μέχρι τη συμβολή της με την οδό Αχελώου, δια μειώσεως του πλάτους της οδού από 30 μ. σε 26 μ. και όπως αναλυτικά φαίνεται στο τοπογραφικό διάγραμμα που συνοδεύει την παρούσα απόφαση (πίνακίδα 26 και 36).
- Άρθρο 2: Η παρούσα απόφαση μαζί με το τοπογραφικό διάγραμμα σε κλίμακα 1/500 να αναρτηθεί στον πίνακα των ανακοινώσεων του τμήματος πολεοδομίας από την ημέρα υπογραφής της και για 15 ημέρες.
- Άρθρο 3: Η ισχύς της παρούσης απόφασης αρχίζει από την ημέρα δημοσίευσής στην Εφημερίδα της Κυβερνήσεως.

Η απόφαση αυτή να δημοσιευθεί στην Εφημερίδα της Κυβερνήσεως.

Πάτρα, 13 Μαΐου 1992

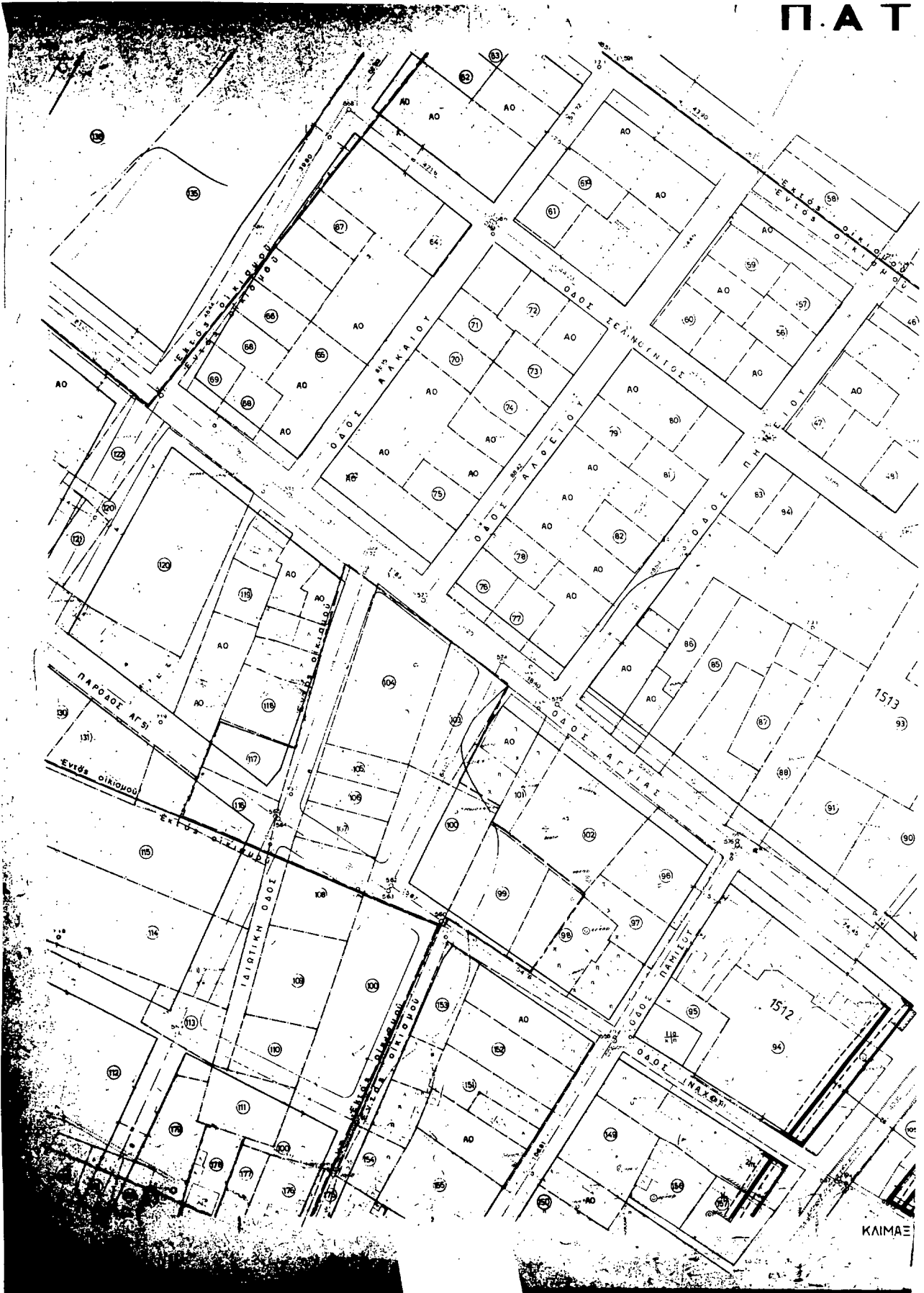
Ο Νομάρχης Αχαΐας
ΝΙΚ. ΤΑΓΑΡΗΣ



1:500

Πάρισι, 14 Μαρτίου 1989
Σύμφωνα με
[Signature]
ΜΑΡΙΟΣ ΒΑ. ΚΟΥΒΕΛΟΣ
ΠΟΛΙΤΙΚΟΣ ΜΗΧΑΝΙΚΟΣ

Π.Α.Τ



ΕΘΝΙΚΟ ΤΥΠΟΓΡΑΦΕΙΟ

Εκδίδει την ΕΦΗΜΕΡΙΔΑ ΤΗΣ ΚΥΒΕΡΝΗΣΕΩΣ από το 1833

Διεύθυνση : Καποδιστρίου 34
 Ταχ. Κώδικας: 104 32
 TELEX : 22.3211 YPET GR

Οι Υπηρεσίες του ΕΘΝΙΚΟΥ ΤΥΠΟΓΡΑΦΕΙΟΥ
 λειτουργούν καθημερινά από 8.00' έως 13.30'

ΧΡΗΣΙΜΕΣ ΠΛΗΡΟΦΟΡΙΕΣ

* Πώληση ΦΕΚ όλων των Τευχών Σολωμού 51 τηλ.: 52.39.762
 * ΒΙΒΛΙΟΘΗΚΗ: Σολωμού 51 τηλ.: 52.48.188
 * Για φωτοαντίγραφα παλαιών τευχών στην οδό Σολωμού 51 τηλ.: 52.48.141
 * Τμήμα πληροφόρησης: Για τα δημοσιεύματα των ΦΕΚ Καποδιστρίου 25 τηλ.: 52.25.713 - 52.49.547

* Οδηγίες για δημοσιεύματα Ανωνύμων Εταιρειών και ΕΠΕ τηλ.: 52.48.785
 Πληροφορίες για δημοσιεύματα Ανωνύμων Εταιρειών και ΕΠΕ τηλ.: 52.25.761

* Αποστολή ΦΕΚ στην επαρχία με καταβολή της αξίας του δια μέσου Δημοσίου Ταμείου Για πληροφορίες: τηλ.: 52.48.320

Τιμές κατά τεύχος της ΕΦΗΜΕΡΙΔΑΣ ΤΗΣ ΚΥΒΕΡΝΗΣΕΩΣ:

Κάθε τεύχος μέχρι 8 σελίδες δρχ. 60. Από 9 σελίδες μέχρι 16 δρχ. 100, από 17 έως 24 δρχ. 120

Από 25 σελίδες και πάνω η τιμή πώλησης κάθε φύλλου (8σέλιδου ή μέρους αυτού) αυξάνεται κατά 40 δρχ.

Μπορείτε να γίνετε συνδρομητής για όποιο τεύχος θέλετε. Θα σας αποστέλλεται με το Ταχυδρομείο.

ΕΤΗΣΙΕΣ ΣΥΝΔΡΟΜΕΣ

Κωδικός αριθ. κατάθεσης στο Δημόσιο Ταμείο 2531

Η ετήσια συνδρομή είναι:

α) Για το Τεύχος Α'	Δρχ.	13.000
β) » » » Β'	»	23.000
γ) » » » Γ'	»	7.000
δ) » » » Δ'	»	22.000
ε) » » » Αναπτυξιακών Πράξεων	»	15.000
στ) » » » Ν.Π.Δ.Δ.	»	7.000
ζ) » » » ΠΑΡΑΡΤΗΜΑ	»	4.000
η) » » » Δελτ. Εμπ. & Βιομ. Ιδ.	»	7.000
θ) » » » Αν. Ειδικού Δικαστηρίου	»	2.000
ι) » » » Α.Ε. & Ε.Π.Ε.	»	50.000
ια) Για όλα τα Τεύχη	»	100.000

Κωδικός αριθ. κατάθεσης στο Δημόσιο Ταμείο 3512

Ποσοστό 5% υπέρ του Ταμείου Αλληλοβοήθειας του Προσωπικού (ΤΑΠΕΤ)

Δρχ.	650
»	1.150
»	350
»	1.100
»	750
»	350
»	200
»	350
»	100
»	2.500
»	5.000

Πληροφορίες: τηλ. 52.48.320