

ΕΦΗΜΕΡΙΣ ΤΗΣ ΚΥΒΕΡΝΗΣΕΩΣ

ΤΗΣ ΕΛΛΗΝΙΚΗΣ ΔΗΜΟΚΡΑΤΙΑΣ

ΑΘΗΝΑ
7 ΙΟΥΛΙΟΥ 1992

ΤΕΥΧΟΣ ΤΕΤΑΡΤΟ

ΑΡΙΘΜΟΣ ΦΥΛΛΟΥ
645

ΠΕΡΙΕΧΟΜΕΝΑ

ΠΟΛΕΟΔΟΜΙΑ

ΑΠΟΦΑΣΕΙΣ

- «Αναστολή χορηγήσεως οικοδομικών αδειών στο σχέδιο Πόλης του Δήμου Πάτρας Ν. Αχαΐας». 1
- Τροποποίηση του ρυμοτομικού σχεδίου της Πόλης Καβάλας στην οδό Φαίδρας και Σόλωνος Φ.Π. 15 2
- Τροποποίηση του ρυμοτομικού σχεδίου της Πόλης Καβάλας στην οδό Σελεύκου στο Τμήμα μεταξύ των οδών Θησεία και Φιλώτα. . . 3
- Τροποποίηση του ρυμοτομικού σχεδίου της Πόλης Καβάλας στην οδό Ευμένους και πάροδο Ευμένους. 4
- #### ΑΝΑΚΟΙΝΩΣΕΙΣ
- Ειδοποίηση της γενομένης παρακατάθεσης αποζημίωσης λόγω αναγκαστικής απαλλοτρίωσης τμήματος ακινήτου στο υπ' αριθμ. 816 Ο.Τ. της πόλης της Δράμας. 5

ΠΟΛΕΟΔΟΜΙΑ

ΑΠΟΦΑΣΕΙΣ

- Αριθ. Χ.4836 (1)
«Αναστολή χορηγήσεως οικοδομικών αδειών στο σχέδιο Πόλης του Δήμου Πάτρας Ν. Αχαΐας».
Ο ΝΟΜΑΡΧΗΣ ΑΧΑΪΑΣ
- Έχοντας υπόψη:
1. Τις διατάξεις του Ν.Δ. της 17.7.1923 όπως μεταγενέστερα τροποποιήθηκαν και συμπληρώθηκαν και ειδικότερα τα άρθρα 8 παρ. 1 και 85Α.
 2. Τις διατάξεις του Α.Ν. 314/1968 (ΦΕΚ 47Α) όπως τροποποιήθηκαν και συμπληρώθηκαν με τις υπ' αριθμ. 1018/71 Ν. Δ/γμα (ΦΕΚ 220 Α') και με την παρ. 3 του άρθρου 34 του Ν. 1577/85 (ΦΕΚ 210/Δ).
 3. Τις διατάξεις του Υπ' αριθ. 183/86 Π. Δ/τος (ΦΕΚ 70/Α) και ειδικότερα το άρθρο 3 παράγραφος 6.
 5. Την υπ' αριθμ. 244/1992 απόφαση του Δημοτικού Συμβουλίου Πατρέων, αποφασίζουμε:
- Αναστέλλεται για τρεις (3) μήνες η έκδοση οικοδομικών αδειών στο οικοδομικό Τετράγωνο 345 του εγκεκριμένου σχεδίου πόλης Πάτρας με σκοπό την τήρηση της διαδικασίας από τον Δήμο Πάτρας για τροποποίηση του πιο πάνω οικοδομικού Τετραγώνου σε χώρο πρασίνου.
- Η ισχύς της παρούσης άρχεται από την ημέρα της υπογραφής της σύμφωνα με το άρθρο 37 του Ν. 3200/55 «Περί Διοικητικής Αποκεντρώσεως».
- Η Απόφαση αυτή να δημοσιευθεί στην Εφημερίδα της Κυβερνήσεως.
Πάτρα, 18 Μαΐου 1992
Ο Νομάρχης
ΝΙΚ. ΤΑΓΑΡΗΣ

Αριθ. 3367/αικ

(2)

Τροποποίηση του ρυμοτομικού σχεδίου της Πόλης Καβάλας στην οδό Φαίδρας και Σάλωνος Φ.Π. 15

Ο ΝΟΜΑΡΧΗΣ ΚΑΒΑΛΑΣ

Έχοντας υπόψη:

1. Το Ν.Δ. της 17.7.1923 «Περί σχεδίων Πόλεων και κωμών του Κράτους» όπως τροποποιήθηκε και συμπληρώθηκε μέχρι σήμερα.
2. Το Ν. Δ. 1018/1971 και τον Α.Ν. 314/1968, όπως τροποποιήθηκε και συμπληρώθηκε μέχρι σήμερα.
3. Το Π.Δ. 183/9.5.1986 (ΦΕΚ 70Α/5.6.1986 Έγκριση τροποποιήσεων σχεδίων πόλεων και καθορισμός όρων δόμησης από τους Νομάρχες.
4. Την 2518/7.3.89 (ΦΕΚ 163Δ'/17.3.1989) Απόφαση του Νο-

μάρχη Καβάλας για την Αναθεώρηση του σχεδίου της πόλης Καβάλας.

5. Την Υπ' αριθμ. 564/1991 απόφαση του Δημ. Συμβουλίου.

6. Την υπ' αριθμ. 19/75/1992 γνωμοδότηση του Συμβ. Χ.Ο.Π. Ν. Καβάλας, αποφασίζουμε:

Εγκρίνεται η Τροποποίηση του εγκεκριμένου Σχεδίου της πόλης Καβάλας στην οδό Φαίδρας και Σάλωνος όπως φαίνεται στο συνημμένο στην Απόφαση διάγραμμα που θεωρήθηκε από τον Προϊστάμενο του Τ.Π. και Π.Ε. Ν. Καβάλας.

Η Απόφαση αυτή με το διάγραμμα να δημοσιευθεί στην Εφημερίδα της Κυβέρνησης και ισχύει από την ημέρα της Δημοσίευσης.

Καβάλα, 22 Απριλίου 1992

Ο Νομάρχης
ΑΘΑΝΑΣΙΟΣ ΠΑΡΤΑΛΗΣ

ΕΜΒΛΑΔΟΜΕΤΡΙΧΗ

ΙΑΡΧΕΙΟΝ ΤΗΣ ΕΠΙΤΡΟΠΗΣ ΔΙΑΧΕΙΡΙΣΕΩΣ ΚΑΙ
ΚΑΤΑΣΤΑΣΕΩΣ ΤΩΝ ΕΡΓΩΝ

ΚΑΤΑΣΤΑΣΙΣ: ΤΕΡΤΙΟ Ο ΜΗΝΑΣ

ΠΛΑΝΟ: 1020
ΜΕΤΡΟ: 912
ΜΕΤΡΟ: 576
ΜΕΤΡΟ: 756
3204 1/4

ΥΠΟΜΕΤΡΙΧΗ ΑΦΕΘΡΙΑ

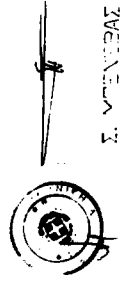
ΣΥΜΦΩΝΗΤΗΡΙΟΝ ΚΑΤΑΣΤΑΣΕΩΣ

ΚΑΤΑΣΤΑΣΙΣ ΤΩΝ ΕΡΓΩΝ
ΚΑΤΑΣΤΑΣΙΣ ΤΩΝ ΕΡΓΩΝ
ΚΑΤΑΣΤΑΣΙΣ ΤΩΝ ΕΡΓΩΝ
ΚΑΤΑΣΤΑΣΙΣ ΤΩΝ ΕΡΓΩΝ
ΚΑΤΑΣΤΑΣΙΣ ΤΩΝ ΕΡΓΩΝ

ΚΑΤΑΣΤΑΣΙΣ ΤΩΝ ΕΡΓΩΝ
ΚΑΤΑΣΤΑΣΙΣ ΤΩΝ ΕΡΓΩΝ
ΚΑΤΑΣΤΑΣΙΣ ΤΩΝ ΕΡΓΩΝ
ΚΑΤΑΣΤΑΣΙΣ ΤΩΝ ΕΡΓΩΝ
ΚΑΤΑΣΤΑΣΙΣ ΤΩΝ ΕΡΓΩΝ

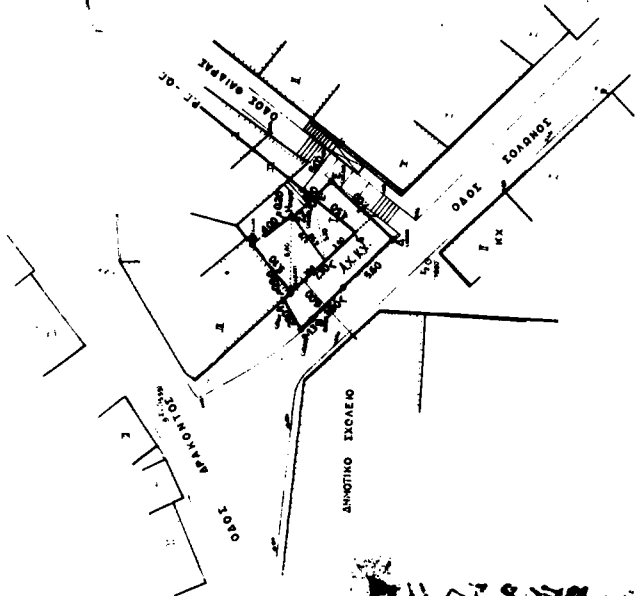
ΚΑΤΑΣΤΑΣΙΣ ΤΩΝ ΕΡΓΩΝ
ΚΑΤΑΣΤΑΣΙΣ ΤΩΝ ΕΡΓΩΝ

ΚΑΤΑΣΤΑΣΙΣ ΤΩΝ ΕΡΓΩΝ
ΚΑΤΑΣΤΑΣΙΣ ΤΩΝ ΕΡΓΩΝ



Σ. ΜΑΥΡΟΠΟΥΛΟΣ
ΑΡΧ. ΜΗΧΑΝΙΚΟΣ Α.Σ.

234



ΑΥΣΙΟΓΡΑΦΟΝ ΕΡΓΩΝ ΚΑΤΑΣΤΑΣΕΩΣ
ΚΑΤΑΣΤΑΣΙΣ ΤΩΝ ΕΡΓΩΝ

Αριθ. 3363/αικ

(3)

Τροποποίηση του ρυμοτομικού σχεδίου της Πόλης Καβάλας στην οδό Σαλεύκου στο Τμήμα μεταξύ των οδών Θησεία και Φιλώτα.

Ο ΝΟΜΑΡΧΗΣ ΚΑΒΑΛΑΣ

Έχοντας υπόψη:

1. Το Ν.Δ. της 17.7.1923 «Περί σχεδίων Πόλεων και κωμών του Κράτους» όπως τροποποιήθηκε και συμπληρώθηκε μέχρι σήμερα.
2. Το Ν. Δ. 1018/1971 και τον Α.Ν. 314/1968, όπως τροποποιήθηκε και συμπληρώθηκε μέχρι σήμερα.
3. Το Π.Δ. 183/9.5.1986 (ΦΕΚ 70Α/5.6.1986 Έγκριση τροποποιήσεων σχεδίων πόλεων και καθορισμός όρων δόμησης από τους Νομάρχες.
4. Την 2518/7.3.89 (ΦΕΚ 163Δ'/17.3.1989) Απόφαση του Νομάρχη Καβάλας για την Αναθεώρηση του σχεδίου της πόλης Καβάλας.

5. Την Υπ' αριθμ. 394/1990, 323/91 απόφαση του Δημ. Συμβουλίου Καβάλας.



6. Την υπ' αριθμ. 39/95/26.2.1992 γνωμοδότηση του Συμβ. Χ.Ο.Π. Ν. Καβάλας, αποφασίζουμε:

Εγκρίνεται η Τροποποίηση του εγκεκριμένου Σχεδίου της πόλης Καβάλας στην οδό Θησεία και Φιλώτα όπως φαίνεται στο συνημμένο στην Απόφαση διάγραμμα που θεωρήθηκε από τον Προϊστάμενο του Τ.Π. και Π.Ε. Ν. Καβάλας.

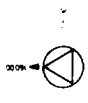
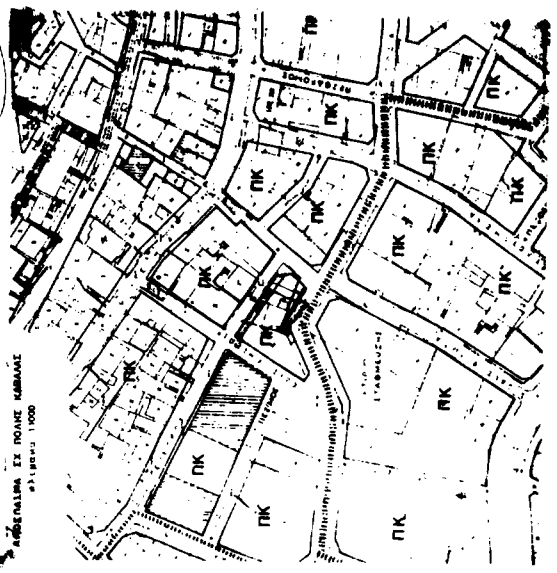
Η Απόφαση αυτή με το διάγραμμα να δημοσιευθεί στην Εφημερίδα της Κυβέρνησης και ισχύει από την ημέρα της Δημοσίευσης.

Καβάλα, 22 Απριλίου 1992

Ο Νομάρχης
ΑΘΑΝΑΣΙΟΣ ΠΑΡΤΑΛΗΣ

ΤΟΠΗ: Καβάλα	σ. 11 15
ΕΡΓΟ: Τροποποίηση ρυμοτομικού σχεδίου.	
ΘΕΣΗ: Ζωοκωπία, Πλάση 4 Φιλώτα	
ΚΛΙΜΑΚΕΣ: 1:200 1:1000	
Θ Ε Ρ Η Θ Η Κ Ε	
και συνοδεύει την με αριθμό 3763 / 20-3-1992 Απόφαση του Νομάρχη Καβάλας	
Καβάλα 20. 3 - 1992	
Ο ΠΡΟΪΣΤΑΜΕΝΟΣ ΤΠ.Γ.Π.Ε.	
	
	
Ζ. ΜΠΕΝΕΒΑΣ	
Χ. ΜΗΧΑΝΙΚΟΣ Α' Θ	

2351



εμβαδόν Α Β Γ Δ Ε Ζ Η Α : 192 96 μ²



- ΚΕΝΤΡΟΔΟΤΕΙΣ ΠΥΛΩΣΕΙΣ
- 1 Πυλωτός Ισός
 - 2 Νεκός Πυλωτός
 - 3 Διάκωτος Πυλωτός
 - 4 Αποκωτός Πυλωτός

Αριθ. 3362/αικ

(4)

Τροποποίηση του ρυμοτομικού σχεδίου της Πόλης Καβάλας στην οδό Ευμένους και πάροδο Ευμένους.

Ο ΝΟΜΑΡΧΗΣ ΚΑΒΑΛΑΣ

Έχοντας υπόψη:

1. Το Ν.Δ. της 17.7.1923 «Περί σχεδίων Πόλεων και κωμών του Κράτους» όπως τροποποιήθηκε και συμπληρώθηκε μέχρι σήμερα.
2. Το Ν. Δ. 1018/1971 και τον Α.Ν. 314/1968, όπως τροποποιήθηκε και συμπληρώθηκε μέχρι σήμερα.
3. Το Π.Δ. 183/9.5.1986 (ΦΕΚ 70Α/5.6.1986 Έγκριση τροποποιήσεων σχεδίων πόλεων και καθορισμός όρων δόμησης από τους Νομάρχες.
4. Την 2518/7.3.89 (ΦΕΚ 163Δ'/17.3.1989) Απόφαση του Νομάρχη Καβάλας για την Αναθεώρηση του σχεδίου της πόλης Καβάλας.

5. Την Υπ' αριθμ. 289/1989 απόφαση του Δημ. Συμβουλίου Καβάλας.


6. Την υπ' αριθμ. 10/10/13.1.1992 γνωμοδότηση του Συμβ. Χ.Ο.Π. Ν. Καβάλας, αποφασίζουμε:

Εγκρίνεται η Τροποποίηση του εγκεκριμένου Σχεδίου της πόλης Καβάλας στην οδό Ευμένους και Πάροδο Ευμένους όπως φαίνεται στο συνημμένο στην Απόφαση διάγραμμα που θεωρήθηκε από τον Προϊστάμενο του Τ.Π. και Π.Ε. Ν. Καβάλας.

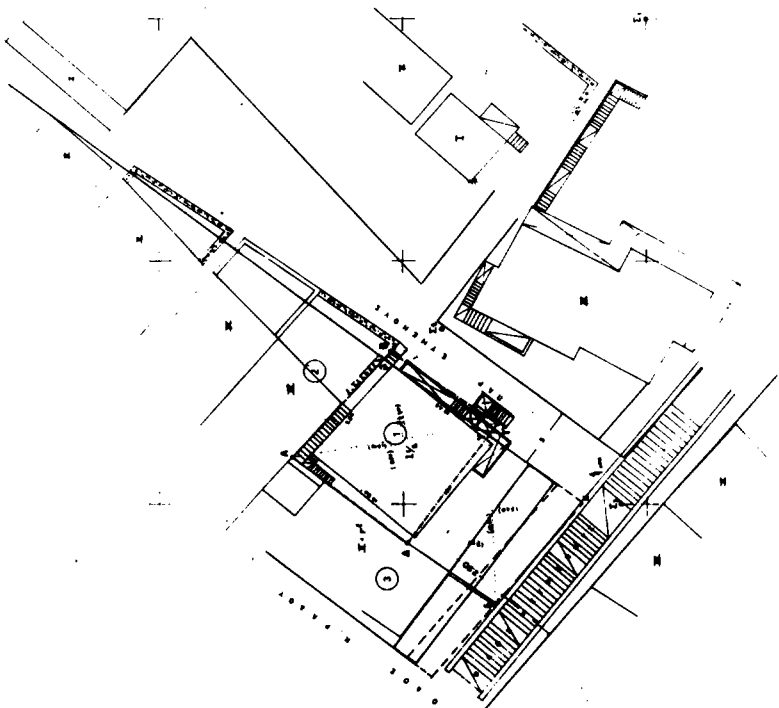
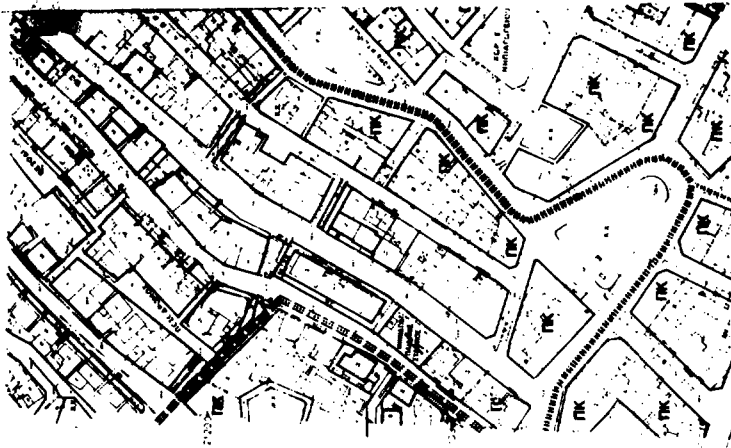
Η Απόφαση αυτή με το διάγραμμα να δημοσιευθεί στην Εφημερίδα της Κυβέρνησης και ισχύει από την ημέρα της Δημοσίευσης.

Καβάλα, 22 Απριλίου 1992

Ο Νομάρχης
ΑΘΑΝΑΣΙΟΣ ΠΑΡΤΑΛΗΣ

ΠΛΑΝ: Κεβελα	Φ.Π. 16
ΕΡΓΟ: Προστασία ρυθμιστικού σχεδίου.	
ΘΕΣΗ: Εμφανούς ή ηραρούς εδαφούς	
ΚΑΙΜΑΚΕΙ: 1:200	1:1000
Θ Ε Ρ Η Θ Η Κ Ε	
και συνοδεύει την με αριθμό: 2261/20.3.1992	
Απόφαση του Νομάρχη Κεβελας	
Κεβελα	20.3.1992
 ΠΡΟΪΤΑΜΕΝΟΣ Τ.Π.Σ.Π.Ε. Ζ. ΜΠΕΝΕΒΑΣ ΜΗΧΑΝΙΚΟΣ Α.Β.	

(231)



(231)

ΑΝΑΚΟΙΝΩΣΕΙΣ

Αριθ. 6526

(5)

Ειδοποίηση της γενομένης παρακατάθεσης αποζημίωσης λόγω αναγκαστικής απαλλοτριώσεως τμήματος ακινήτου στο υπ' αριθμ. 816 Ο.Τ. της πόλης της Δράμας.

Γνωστοποιείται σε κάθε ενδιαφερόμενο ότι: Α. Με το υπ' αριθμ. 030180/92 γραμμάτιο σύστασης παρακαταθήκης του Ταμείου Παρακαταθηκών & Δανείων (Γραφείο Δράμας) κατατίθηκε το ποσόν των δρχ. δώδεκα χιλιάδων (12.000) υπέρ των εικαζομένων ιδιοκτητών της ιδιοκτησίας 3 Ευκλείδη Παυλίδη για τμήμα οικοπέδου που ρυμοτομείται κατ' εφαρμογή του σχεδίου πόλης της Δράμας, έκτασης 0,40 μ2, οριζομένου με τα στοιχεία 11-27-26-11.

Β. Με το υπ' αριθμ. 030179/92 γραμμάτιο σύστασης παρακαταθήκης του Ταμείου Παρακαταθηκών & Δανείων (Γραφείο Δράμας) κατατίθηκε το ποσόν των δρχ. 54.000 υπέρ των εικαζομένων ιδιοκτητών της ιδιοκτησίας 4 Πρόδρομος Σαραφειμίδης για τμήμα οικοπέδου που ρυμοτομείται κατ' εφαρμογή του σχεδίου πόλης της Δράμας, έκτασης 1,80 μ2, οριζομένου με τα στοιχεία β γ δ β.

Γ. Με το υπ' αριθμ. 030178/92 γραμμάτιο σύστασης παρακαταθήκης του Ταμείου Παρακαταθηκών & Δανείων (Γραφείο Δράμας) κατατίθηκε το ποσόν των δρχ. τεσσάρων εκατομμυρίων εξακοσίων εξήντα

οκτώ χιλιάδων (4.668.000) υπέρ των εικαζομένων ιδιοκτητών της ιδιοκτησίας 5 κληρονόμοι Νικ. Χ'ιωάννου για τμήμα οικοπέδου που ρυμοτομείται κατ' εφαρμογή του σχεδίου πόλης της Δράμας, έκτασης 155,60 μ2, οριζομένου με τα στοιχεία 27-29-34-35-γ-β-26-27.

Οι ανωτέρω ιδιοκτησίες ρυμοτομήθηκαν με την υπ' αριθμ. 14/85 πράξη τακτοποίησης, προσκύρωσης & αναλογισμού του ΤΠ-ΠΕ, η δε προσωρινά τιμή των δρχ. 30.000/μ2 ορίσθηκε με την υπ' αριθμ. 26/92 απόφαση του Μον. Πρωτ. Δράμας.

Παρακαταθέτες του συνολικού ποσού των δρχ. 4.734.000 είναι: α. Ελευθέριος Καραγιάννης του Γεωργίου, β. Πανταλεήμων Καραγιάννης του Γεωργίου, γ. Κων/νος Καραγιάννης του Ιορδάνη, δ. Λεωνίδας Καραγιάννης του Ιορδάνη, ε. Λεωνίδας Καραγιάννης του Γεωργίου.

Τα ως άνω γραμμάτια υπ' αριθμ. 030180/15.5.92, 030179/15.5.92 & 030178/15.5.92 αντίστοιχα κατατίθηκαν στο συμ/φο Δράμας Δ. Παναγιωτίλη και συντάχθηκαν οι υπ' αριθμ. 32.078, 32079 & 32080 πράξεις κατάθεσης.

(Αριθ. διπλοτύπου 918666/92 του Δημ. Ταμείου Δράμας της 4.6.92).

Δράμα, 4 Ιουνίου 1992

Ο Πληρεξούσιος Διτηγός
ΘΕΟΦΙΛΟΣ ΞΑΝΘΟΠΟΥΛΟΣ