

ΕΦΗΜΕΡΙΣ ΤΗΣ ΚΥΒΕΡΝΗΣΕΩΣ

ΤΗΣ ΕΛΛΗΝΙΚΗΣ ΔΗΜΟΚΡΑΤΙΑΣ

ΑΘΗΝΑ
9 ΙΟΥΛΙΟΥ 1992

ΤΕΥΧΟΣ ΤΕΤΑΡΤΟ

ΑΡΙΘΜΟΣ ΦΥΛΛΟΥ
666

ΠΕΡΙΕΧΟΜΕΝΑ ΠΟΛΕΟΔΟΜΙΑ ΑΠΟΦΑΣΕΙΣ

Αναστολή χορηγήσεως οικοδομικών αδειών στο σχέδιο πόλης του Δήμου Πάτρας, Ν. Αχαΐας.	1
Τροποποίηση του σχεδίου πόλης στο Ο.Τ. 6 του οικισμού Ν. Καλλι- στης Ν. Ροδόπης για τη δημιουργία πεζοδρόμου.	2
Τροποποίηση ρυμοτομικού σχεδίου Αταλάντης που αφορά τον απο- χαρακτηρισμό χώρου που είχε χαρακτηριστεί ως χώρος Διοικη- τηρίου σε χώρο για την ανέγερση Τεχνικού Επαγγελματικού Λυ- κείου Αταλάντης.	3

ΠΟΛΕΟΔΟΜΙΑ ΑΠΟΦΑΣΕΙΣ

Αριθ. Χ.5999/92 Αναστολή χορηγήσεως οικοδομικών αδειών στο σχέδιο πόλης του Δή- μου Πάτρας, Ν. Αχαΐας. Ο ΝΟΜΑΡΧΗΣ ΑΧΑΪΑΣ	(1)
Έχοντας υπόψη: 1. Τις διατάξεις του από 17.7.1923 Ν.Δ. όπως μεταγενέστερα τρο-	

ποποιήθηκαν και συμπληρώθηκαν και ειδικότερα τα άρθρα 8 παρ. 1 και 85Α.

2. Τις διατάξεις του Α.Ν. 314/68 όπως μεταγενέστερα τροποποιή-
θηκαν και συμπληρώθηκαν με το 1018/1971 Ν. Δ/γμα και το Ν.
1577/85 άρθρο 34 παρ. 3.

3. Τις διατάξεις του 183/1986 Π. Δ. και ειδικότερα το άρθρο 1 παρ.
1.


4. Την 247/20.4.1992 Απόφαση του Δημ. Συμβ. Πατρίων, απο-
φασιζουμε:

Την αναστολή για τρεις (3) μήνες της έκδοσης οικοδομικών αδειών
στους χώρους ιδιοκτησίας «ΤΡΑΝΣΤΕΚΟΜ» και πρώην «ΜΠΥΡΑΣ
ΜΑΜΟΥ», όπως φαίνεται στο συνημμένο τοπογραφικό διάγραμμα, με
σκαπό την τροποποίηση του σχεδίου πόλης στην περιοχή.

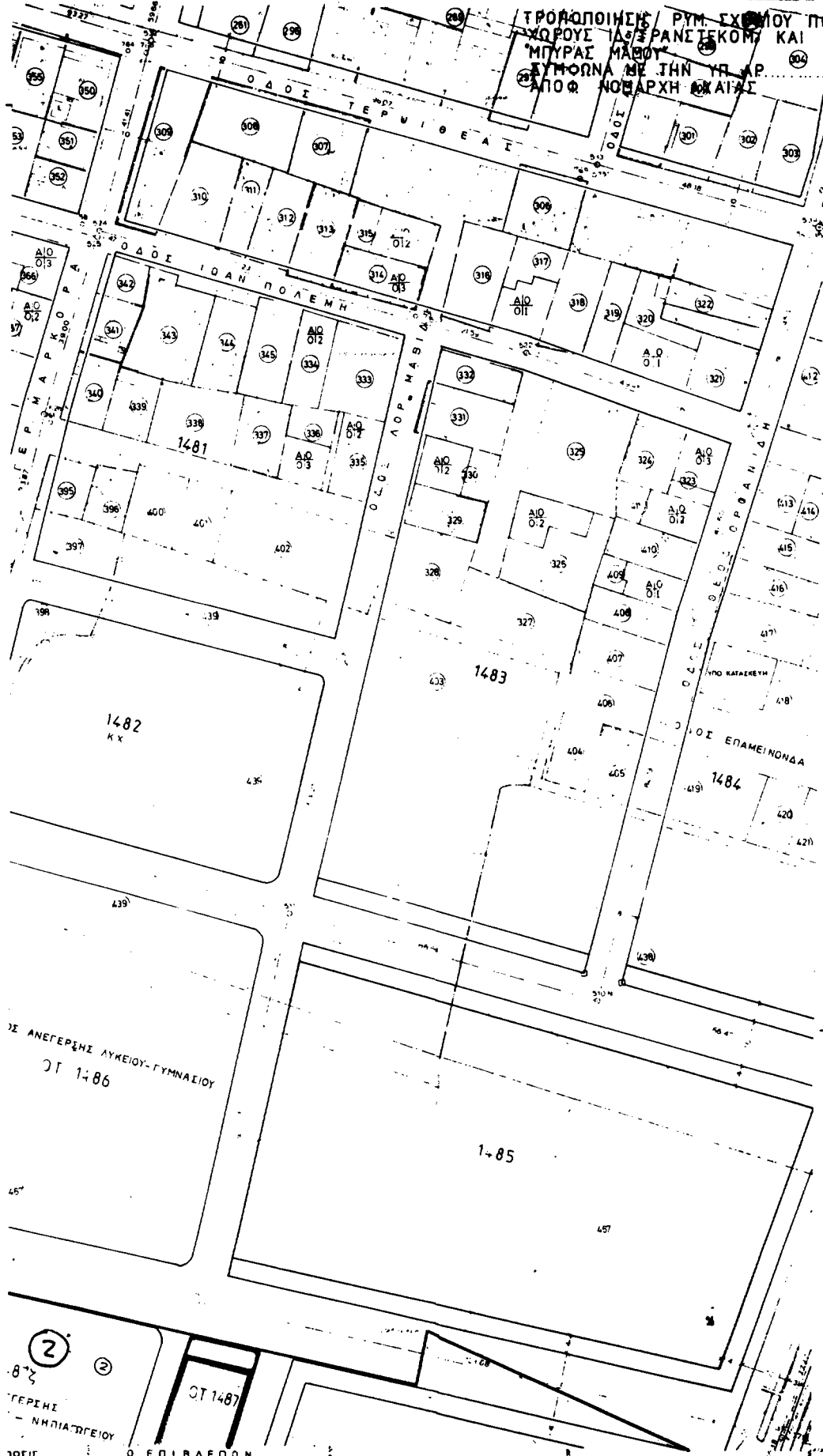
Η ισχύς της παρούσης αρχίζει από την ημέρα υπογραφής της σύμ-
φωνα με το άρθρο 37 του Ν. 3200/55.

Η απόφαση αυτή να δημοσιευθεί στην Εφημερίδα της Κυβερνήσεως.
Πάτρα, 28 Μαΐου 1992
Ο Νομάρχης
ΝΙΚΟΛΑΟΣ ΤΑΓΑΡΗΣ

45



ΤΡΟΦΟΛΟΓΙΗΣ / ΡΥΜ. ΣΧΗΜΑΤΟΣ ΠΟΛΕΩΣ ΣΤΟΥ
ΧΩΡΟΥΣ 1481, 1482, 1483, 1484 ΚΑΙ ΠΡΩΗΝ
"ΜΠΥΡΑΣ ΜΑΡΟΥ"
ΣΥΜΦΩΝΑ ΜΕ ΤΗΝ ΥΠ. ΑΡ.
ΑΠΟΦ. ΝΟΜΑΡΧΗΣ ΑΘΑΓΑΣ



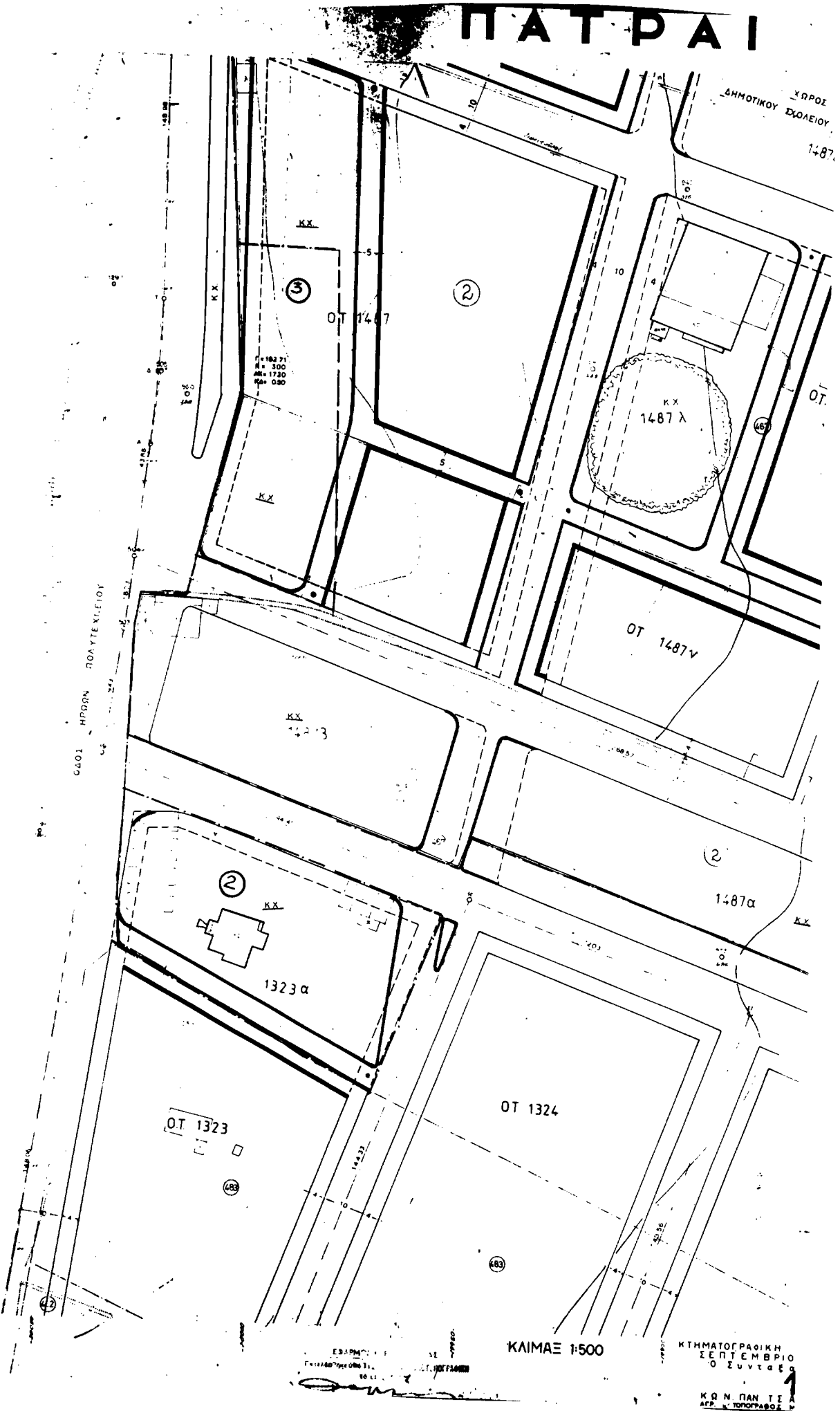
Πάρις Μάρτιος 1959
Ο Σύντακτος

ΒΕΟΔ. ΔΕΛΕΓΚΟΣ
Α.Γ.Ρ. & ΤΟΠΟΓΡΑΦΟΣ ΜΗΧΑΝΙΚΟΣ

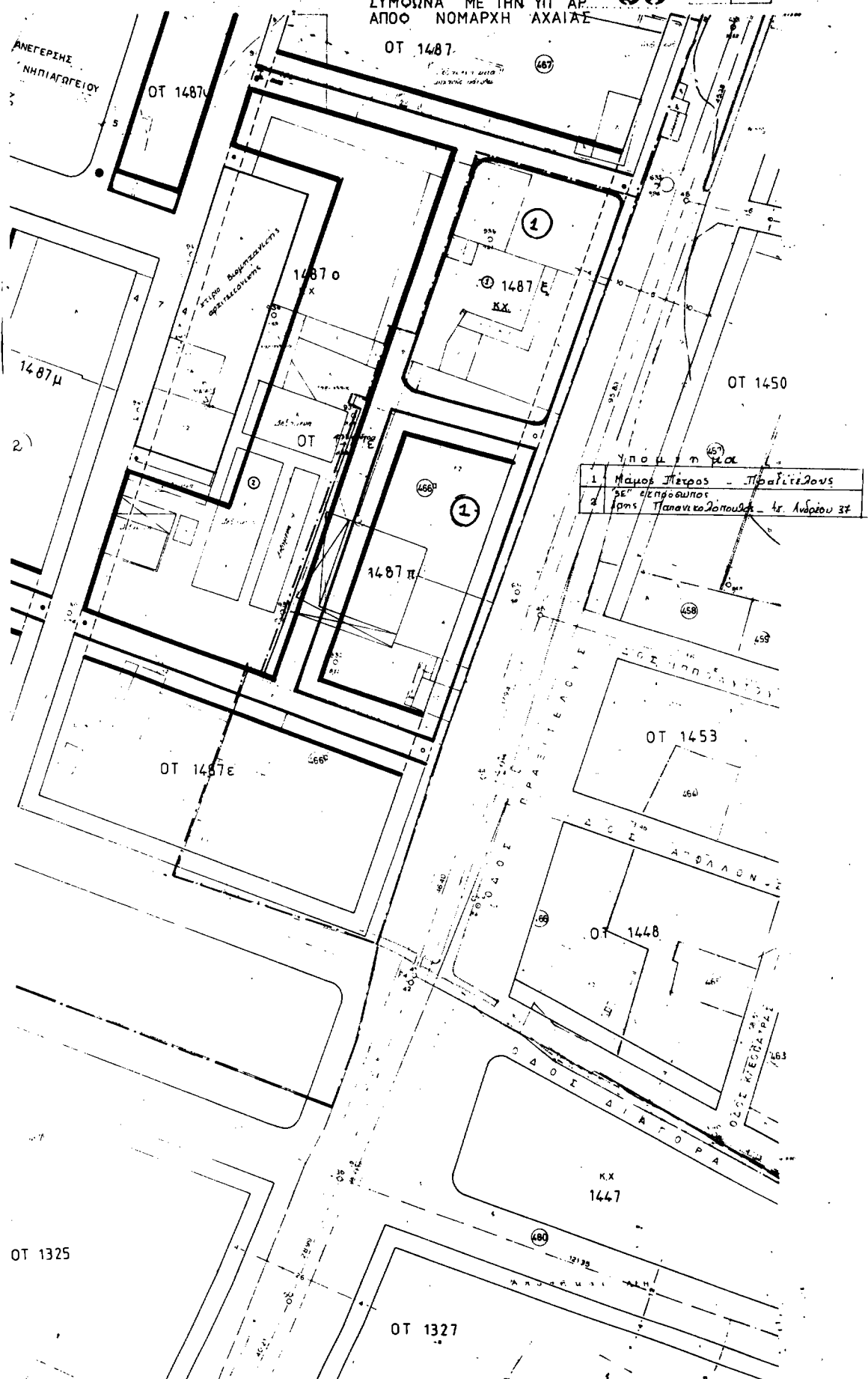

ΣΥΜΠΛΗΡΩΣΗ & ΕΝΗΜΕΡΩΣΗ
από τον αρχιτέκτονα μηχανικό ΚΑΘ. ΣΤΕΦ.
ΣΥΝΤΑΚΤΗΡΙΟΝ - 617 ΣΥΝΤΑΚΤΗΡΙΟΝ 1957

ΜΑΡΙΟΣ ΒΑ. ΚΑΤΥΡΒΕΛΟΣ
ΜΗΧΑΝΙΚΟΣ ΜΗΧΑΝΙΚΟΣ

ΠΑΤΡΑΙ



ΤΡΟΠΟΠΟΙΗΣΗ ΠΥΛ ΣΧΕΔΙΟΥ
 ΣΤΟΥ ΧΩΡΟΥΣ ΙΔ. ΤΡΑΝΣΙΤΕΚΟΜ. Κ.
 ΠΡΩΗΝ ΜΠΥΡΑΣ ΜΑΜΟΥ
 ΣΥΜΦΩΝΑ ΜΕ ΤΗΝ ΥΠ ΑΡ.
 ΑΠΟΣ ΝΟΜΑΡΧΗ ΑΧΑΪΑΣ



Υπομνημα

1	Μάμος Μάρος - Πραξιτέλους
2	3ε' ελεγχόμενος
	3ος/ Τσπανι κωδικοποιεί - 4r. Ανδρέου 37

ΑΠΟ ΤΥΠΗΣ
 Σ 1977
 Ι.Α.Α.Σ
 ΗΡΑΚΛΕΙΟΝ

ΘΕΟΔ ΔΕΛΕΓΚΟΣ
 ΑΡΧΙΤΕΚΤΟΝΟΣ ΜΗΧΑΝΙΚΟΣ

ΣΥΜΠΛΗΡΩΣΙΣ Α. ΕΠΗΜΕΡΟΣΙΣ

Πατρις Μάριος 1959
 Ο Ζουσιλάς

Αριθ. ΤΠΠΕ 1132

(2)

Τροποποίηση του σχεδίου πόλης στο Ο.Τ. 6 του οικισμού Ν. Καλλίστης Ν. Ροδόπης για τη δημιουργία πεζοδρόμου.

Ο ΝΟΜΑΡΧΗΣ ΡΟΔΟΠΗΣ

Έχοντας υπόψη:

1. Τις διατάξεις του από 17.7./16.8.1923 Ν.Δ. «περί σχεδίων πόλεων κωμών κ.λ.π.» όπως τροποποιήθηκαν και συμπληρώθηκαν μεταγενέστερα και ειδικότερα τα άρθρα 3 και 70 αυτού.

2. Την με αριθμ. πρωτ. 43460/1.10.1977 απόφαση του Νομάρχη Ροδόπης με την οποία εγκρίθηκε η επέκταση του ρυμοτομικού σχεδίου Ν. Καλλίστης Ν. Ροδόπης εκατέρωθεν της Εθνικής οδού και συγκεκριμένα στο Ο.Τ. 6.

3. Τις διατάξεις του Α.Ν. 314/68 (ΦΕΚ 47Α) όπως τροποποιήθηκαν και συμπληρώθηκαν με το Ν. Δ/γμα 1018/71 (ΦΕΚ 220Α/71) και με την παραγρ. 3 του άρθρου 34 του Ν. 1577/85 «περί ΓΟΚ» (ΦΕΚ 210 Α/85).

4. Τις διατάξεις του Π. Δ/τος 183/86 (ΦΕΚ 70Α/86).

5. Την με αριθμ. πρωτ. Γ48/1588/1903/8.2.1986 κοινή απόφαση του Υπουργού Προεδρίας της Κυβέρνησης και του Αναπληρωτή Υπουργού Περιβάλλοντος Χωροταξίας και Δημοσίων Έργων.

6. Την με αριθμ. 3/92 από 6.3.1992 απόφαση (γνωμοδότηση) του Κ.Σ. της Κοινότητας Ν. Καλλίστης Ν. Ροδόπης με την οποία γνωμοδότησε υπέρ της τροποποίησης του σχεδίου στο Ο.Τ. του οικισμού Ν. Καλλίστης για την δημιουργία πεζοδρόμου.

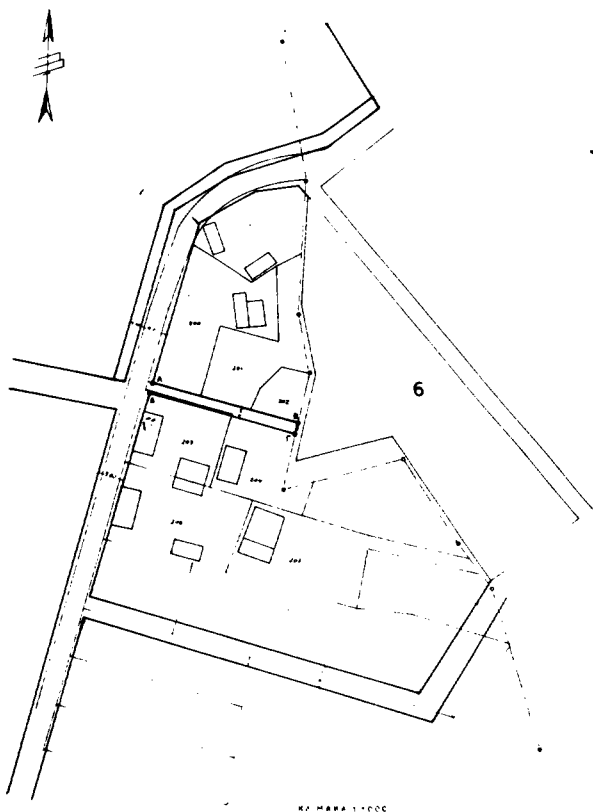
7. Την με αριθμ. 9/68/92 από 1.6.1992 γνωμοδότηση του Συμβουλίου Χωροταξίας Οικισμού και Περιβάλλοντος Ν. Ροδόπης με την οποία γνωμοδότησε υπέρ της τροποποίησης του σχεδίου πόλης του οικισμού Ν. Καλλίστης Ν. Ροδόπης στο Ο.Τ. 6 για την δημιουργία πεζοδρόμου όπως φαίνεται στο Τοπογραφικό διάγραμμα που συντάξε ο Τοπογράφος Μηχ/κός Παναγιώτης Πανταζίδης και θεωρήθηκε από τον Πρόεδρο της Κοινότητας Ν. Καλλίστης, αποφασίζουμε:

Τροποποιούμε το σχέδιο πόλης του οικισμού Ν. Καλλίστης Ν. Ροδόπης στο Ο.Τ. 6 για την δημιουργία πεζοδρόμου όπως εμφανίζεται στο Τοπογραφικό διάγραμμα με κλίμακα 1:1000 που συντάξε ο Τοπογράφος Μηχ/κός Παναγιώτης Πανταζίδης και θεωρήθηκε από τον Πρόεδρο της Κοινότητας.

Η παρούσα να δημοσιευθεί στην Εφημερίδα της Κυβερνήσεως.

Κομοτηνή, 9 Ιουνίου 1992

Ο Νομάρχης
ΔΙΟΝΥΣΙΟΣ ΚΑΡΑΧΑΛΙΟΣ



ΤΟΠΟΓΡΑΦΙΚΟ ΔΙΑΓΡΑΜΜΑ
ΠΕΖΟΔΡΟΜΟΥ Ν. ΚΑΛΛΙΣΤΗΣ

ΚΑΤΑΣΤΑΣΗ ΓΕΩΜΕΤΡΙΚΟΥ ΣΧΕΔΙΟΥ ΤΗΣ
ΠΡΟΒΛΕΨΗΣ ΤΟΥ ΠΕΖΟΔΡΟΜΟΥ Ν. ΚΑΛΛΙΣΤΗΣ

ΚΛΙΜΑΚΑ 1:1000

Τ.Π.Π.Ε. 1132

ΠΑΝΑΓΙΩΤΗΣ Α. ΠΑΝΤΑΖΙΔΗΣ
ΑΡΧΙΤΕΚΤΟΝΟΣ & ΤΟΠΟΓΡΑΦΟΣ ΜΗΧΑΝΙΚΟΣ
ΑΝΤΙΣΤ. ΕΘΝΙΚΟΥ ΜΕΤΡΩΝ - ΔΙΑΓΕΩΜΕΤΡΩΤ
ΚΑΤΑΣΤ. Τ.Π.Π.Ε. 1132
ΠΛΕΥΡΑ ΕΠΙΧΕΙΡΗΣΗΣ Τ.Π.Π.Ε. 1132
ΚΟΜΟΤΗΝΗ

Αριθ. ΤΠ 5427

(3)

Τροποποίηση ρυμοτομικού σχεδίου Αταλάντης που αφορά τον αποχαρακτηρισμό χώρου που είχε χαρακτηριστεί ως χώρος Διοικητηρίου σε χώρο για την ανέγερση Τεχνικού Επαγγελματικού Λυκείου Αταλάντης.

Ο ΝΟΜΑΡΧΗΣ ΦΘΙΩΤΙΔΑΣ

Έχοντας υπόψη:

1) Τις διατάξεις του από 17.7.1923 Ν.Δ. «περί σχεδίων πόλεων και κωμών του Κράτους» όπως τροποποιήθηκε και συμπληρώθηκε μεταγενέστερα.

2. Τις διατάξεις του Ν. 3200/55 «περί διοικητικής αποκεντρώσεως» όπως τροποποιήθηκαν και συμπληρώθηκαν μεταγενέστερα με το Ν.Δ. 532/70.

3. Τις διατάξεις του Α.Ν. 314/68 όπως τροποποιήθηκαν και συμπληρώθηκαν με το Ν. Δ/γμα 1018/71.

4. Το από 26.1.1954 εγκριθέν ρυμοτομικό σχέδιο Αταλάντης (ΦΕΚ 20 Α'/3.2.54).

5. Τις αριθμ. 1/17/29.1.92 και 3/43/7.3.92 αποφάσεις του Δημ. Συμβουλίου του Δήμου Αταλάντης.

6. Την αριθμ. ΤΠ 3955/4.5.92 εισήγηση του τμήματος Πολ/μίας και Πολ/κών Εφαρμογών στο ΣΧΟΠ Ν. Φθ/δας.

7. Την αριθμ. 92/28.5.92 (πρακτικό 10/1992 θέμα 8ον) γνωμοδότηση του ΣΧΟΠ Φθ/δας.

8. Το αριθμ 183/1986 Π.Δ. (ΦΕΚ 70Α/5.6.1986) αρμοδιότητες Νομαρχών, αποφασίζουνε:

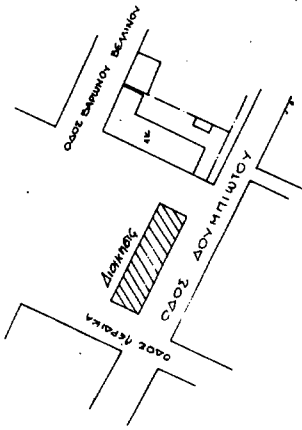
Εγκρίνουμε την τροποποίηση του ρυμοτομικού σχεδίου Αταλάντης ήτοι τον αποχαρακτηρισμό χώρου που το αρχικό σχέδιο Αταλάντης (1954) προέβλεπε ως χώρο Διοικητηρίου σε χώρο ανέγερσης του τεχνικού Επαγγελματικού Λύκειου Αταλάντης.

Η απόφαση αυτή να δημοσιευθεί στην Εφημερίδα της Κυβερνήσεως.

Λαμία, 2 Ιουνίου 1992

Ο Νομάρχης
Γ. ΚΑΛΑΝΤΖΗΣ

Απόφαση ρυμ. σχεδίου 11000

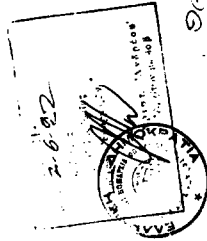


ΟΡΟΙ ΚΑΙ ΠΕΡΙΟΡΙΣΜΟΙ ΔΟΜΗΣΗΣ

Ζώνη Α: 10-15-200 (ΓΟΚ)
 8-14-200 (άιταγμα της 23-5-62)
 5-5-50 (Παρεκκλήση)
 Σινεζες (οροφοί τρεις)
 Καλυφή 70%

Ζώνη Β: 14-18-400 (ΓΟΚ)
 12-18-400 (άιταγμα της 23-5-62)
 8-12-150 (Παρεκκλήση)
 Οροφοί δύο
 Πτερυγές
 Καλυφή 40%

--- Κατηγορούμενη ρυμ. γραμμή
 — Πρακτικότερη και ισχυρότερη ρυμ. γραμμή



ΣΥΝΤΗΤΗΣ
 28-1-1992
 ΠΡΟΪΚΤΟΣ ΑΤΛΑΣΜΑΤΙΣ

Α/Α	ΚΤΗΜΑΤΟΛΟΓΙΚΟΣ ΠΙΝΑΚΑΣ	ΔΙΕΥΘΥΝΣΗ
1	Κωφ/νος Μελομους	Αιολαντη
2	Γεωργιος Λουκασις	"
3	Αριστοτης Ιωακειμοπουλος	"
4	Κωφ/νος Ιωακειμοπουλος	"
5	Δημητριος Αθανασιος	"
6	Αντωνιος Ιωακειμοπουλος	"
7	Ηλίας Στρατουλας	"
8	Βασίλειος Δημητριουλας	"
9	Δημητριος Κωστακος	"
10	Κληρ Χρ. Δημητριου	"
11	Αβων Θωμης	"
12	Χρηστος Δημητριουλας	"
13	Κωφ/νος Μελομους	"
14	Κοσμος Βασιλειουλας	"
15	Κοσμος Στελιου	"
16	Ι.Ν. Μετομοφοβιουλας	"

ΕΡΓΟΔΩΤΗΣ: Δήμος Αιολαντης

ΘΕΜΑ: Ίσοποίηση και χαρακτηρισμός χώρου

ΘΕΣΗ: Αιολαντη Ισός Δομηση και Περιόκη

ΜΕΛΕΤΗΤΗΣ: Στελιος Ζαχαριαουλος (Γ/Μ)

ΚΑΤΑΡΤΗ: 11500 ΛΑΡΙΑ 5/13/92

ΦΕΡΩΝΕΙΑ: ΣΥΝΤΗΤΗΣ

ΣΤ. Α. ΖΑΧΑΡΙΑΟΥΛΟΣ
 ΜΠ. ΑΤ. ΚΟΥΡΤΑΝΟΣ
 ΜΗΛΑΜΑΚΙ

