

# ΕΦΗΜΕΡΙΣ ΤΗΣ ΚΥΒΕΡΝΗΣΕΩΣ

## ΤΗΣ ΕΛΛΗΝΙΚΗΣ ΔΗΜΟΚΡΑΤΙΑΣ

ΑΘΗΝΑ  
14 ΑΥΓΟΥΣΤΟΥ 1992

ΤΕΥΧΟΣ ΤΕΤΑΡΤΟ

ΑΡΙΘΜΟΣ ΦΥΛΛΟΥ  
839

### ΠΕΡΙΕΧΟΜΕΝΑ

#### ΑΠΑΛΛΟΤΡΙΩΣΕΙΣ

#### ΑΝΑΚΟΙΝΩΣΕΙΣ

- Ειδοποίηση για παρακατάθεση αποζημίωσης από αναγκαστική απαλλοτρίωση για αρχαιολογικούς σκοπούς στη Ν. Αγχιάλο 1
- Ειδοποίηση για παρακατάθεση αποζημίωσης από αναγκαστική απαλλοτρίωση για αρχαιολογικούς σκοπούς στη Σάμο . . . . . 2
- Ειδοποίηση για παρακατάθεση αποζημίωσης από αναγκαστική απαλλοτρίωση για αρχαιολογικούς σκοπούς στη Θεσσαλονίκη . . . . . 3
- Ειδοποίηση για παρακατάθεση αποζημίωσης από αναγκαστική απαλλοτρίωση για αρχαιολογικούς σκοπούς στη Θεσσαλονίκη . . . . . 4
- Κατηγοριοποίηση και καθορισμός ορίων οικισμού Ν. Ερινεού Κοιν. Ν. Ερινεού επαρχίας Πάτρας Ν. Αχαΐας . . . . . 5

#### ΠΟΛΕΟΔΟΜΙΑ

#### ΑΠΟΦΑΣΕΙΣ

- Τροποποίηση ρυμοτομικού σχεδίου Δήμου Βάρης στην περιοχή «Καμίνι», Ν. Πειραιά . . . . . 6

### ΑΠΑΛΛΟΤΡΙΩΣΕΙΣ

#### ΑΝΑΚΟΙΝΩΣΕΙΣ

- Αριθ. ΥΠΠΟ/ΑΠΑΛΛ/Φ 51/36720/1170 (1)
- Ειδοποίηση για παρακατάθεση αποζημίωσης από αναγκαστική απαλλοτρίωση για αρχαιολογικούς σκοπούς στη Ν. Αγχιάλο.

#### Η ΥΠΟΥΡΓΟΣ ΠΟΛΙΤΙΣΜΟΥ

Έχοντας υπόψη:

- Την αριθ. ΥΠΠΟ/ΓΝΟΣ/49095/30.10.1991 απόφαση της Υπουργού Πολιτισμού Μεταβίβαση αρμοδιοτήτων Υπουργού και δικαιώματος υπογραφής «Με εντολή Υπουργού» στους Γενικό Γραμματέα, Γεν. Διευθυντές, Προϊσταμένους Δ/νσεων, Τμημάτων και Γραφείων της Κ.Υ. του ΥΠΠΟ (ΦΕΚ 987/Β/28.11.1991).
- Το Π.Δ. 941/1977 Περί Οργανισμού του Υπουργείου Πολιτισμού (ΦΕΚ 320/Α/17.10.1977).
- Τις διατάξεις των άρθρων 7 και 8 του Ν.Δ. 797/1971 «Περί αναγκαστικών απαλλοτριώσεων», πληροφορούμε όσους:
  - Έχουν δικαιώματα κυριότητας ή άλλα εμπράγματα δικαιώματα στο ακίνητο που απαλλοτριώθηκε δυνάμει της αριθμ. Π646/60/16.2.88 απόφαση (ΦΕΚ 151/26.2.88) για αρχαιολογικούς σκοπούς στη Ν. Αγχιάλο.
  - Έχουν εγγράφει υποθήκη ή έχουν επιβάλει κατάσχεση ή με οποιοδήποτε τρόπο διεκδικούν το ακίνητο που απαλλοτριώθηκε ότι η αποζημίωση που καθόρισε το Μονομελές Πρωτοδικείο Βόλου με την απόφαση

του αριθμ. 170/1034/130/1990 για το ακίνητο και για τα υπερκείμενα αυτού όπως αυτά φαίνονται στο κτηματολογικό διάγραμμα που συνοδεύει την απόφαση απαλλοτρίωσης και στο σχετικό κτηματολογικό πίνακα έχει κατατεθεί στο Ταμείο Παρακαταθηκών και Δανείων (Κεντρική Υπηρεσία) και έχει εκδοθεί γραμμάτιο συστάσεως παρακαταθήκης αριθμ. 1574/27.7.92 διακόσιες ογδόντα τρεις χιλιάδες πεντακόσιες δχ. (17.283.500).

γ. Η αποζημίωση αυτή είναι αποδοτέα στους δικαιούχους που θα αναγνωρισθούν σύμφωνα με το Νόμο.

Η 7η Εφορεία Βυζαντινών Αρχ/των παρακαλείται, εντός δέκα (10) ημερών από της λήψεως της παρούσης ειδοποίησεως, να παραλάβει το απαλλοτριωθέν ακίνητο.

ε. Η παρούσα ειδοποίηση να δημοσιευθεί στην Εφημερίδα της Κυβερνήσεως.

Αθήνα, 29 Ιουλίου 1992

Με εντολή Υπουργού  
Ο Προϊστάμενος  
Δ. ΑΝΤΩΝΟΠΟΥΛΟΣ

- Αριθ. ΥΠΠΟ/ΑΠΑΛΛ/Φ 30/36763/1172 (2)
- Ειδοποίηση για παρακατάθεση αποζημίωσης από αναγκαστική απαλλοτρίωση για αρχαιολογικούς σκοπούς στη Σάμο.

#### Η ΥΠΟΥΡΓΟΣ ΠΟΛΙΤΙΣΜΟΥ

Έχοντας υπόψη:

- Την αριθ. ΥΠΠΟ/ΓΝΟΣ/49095/30.10.1991 απόφαση της Υπουργού Πολιτισμού Μεταβίβαση αρμοδιοτήτων Υπουργού και δικαιώματος υπογραφής «Με εντολή Υπουργού» στους Γενικό Γραμματέα, Γεν. Διευθυντές, Προϊσταμένους Δ/νσεων, Τμημάτων και Γραφείων της Κ.Υ. του ΥΠΠΟ (ΦΕΚ 987/Β/28.11.1991).
- Το Π.Δ. 941/1977 Περί Οργανισμού του Υπουργείου Πολιτισμού (ΦΕΚ 320/Α/17.10.1977).
- Τις διατάξεις των άρθρων 7 και 8 του Ν.Δ. 797/1971 «Περί αναγκαστικών απαλλοτριώσεων», πληροφορούμε όσους:
  - Έχουν δικαιώματα κυριότητας ή άλλα εμπράγματα δικαιώματα στο ακίνητο που απαλλοτριώθηκε δυνάμει της αριθμ. 1087708/6833/0010/31.8.89 (ΦΕΚ 586/25.9.89) για αρχαιολογικούς σκοπούς στη Σάμο.
  - Έχουν εγγράφει υποθήκη ή έχουν επιβάλει κατάσχεση ή με οποιοδήποτε τρόπο διεκδικούν το ακίνητο που απαλλοτριώθηκε ότι η αποζημίωση που καθόρισε το Εφετείο Αιγαίου με την απόφαση του αριθμ. 245/91 για το ακίνητο και για τα υπερκείμενα αυτού όπως αυτά φαίνονται στο κτηματολογικό διάγραμμα που συνοδεύει την απόφαση απαλλοτρίωσης και στο σχετικό κτηματολογικό πίνακα έχει κατατεθεί στο Ταμείο Παρακαταθηκών και Δανείων (Κεντρική Υπηρεσία) και έχει εκδοθεί γραμμάτιο συστάσεως παρακαταθήκης αριθμ. 1567/27.7.92 για δύο εκατομμύριο εννιακόσιες είκοσι έξι χιλιάδες δρχ. (2.926.000).
  - Η αποζημίωση αυτή είναι αποδοτέα στους δικαιούχους που θα

αναγνωρισθούν σύμφωνα με το Νόμο.

Η ΚΑ' Εφορεία Προϊστ. & Κλασ. Αρχ/των παρακαλείται, εντός δέκα (10) ημερών από της λήψεως της παρούσης ειδοποίησεως, να παραλάβει το απαλλοτριωθέν ακίνητο.

Η παρούσα ειδοποίηση να δημοσιευθεί στην Εφημερίδα της Κυβερνήσεως.

Αθήνα, 29 Ιουλίου 1992

Με εντολή Υπουργού  
Ο Προϊστάμενος  
Δ. ΑΝΤΩΝΟΠΟΥΛΟΣ

Αριθ. ΥΠΠΟ/ΑΠΑΛΛ/Φ 30/36719/1168 (3)

Ειδοποίηση για παρακατάθεση αποζημίωσης από αναγκαστική απαλλοτρίωση για αρχαιολογικούς σκοπούς στη Θεσσαλονίκη.

#### Η ΥΠΟΥΡΓΟΣ ΠΟΛΙΤΙΣΜΟΥ

Έχοντας υπόψη:

1. Την αριθ. ΥΠΠΟ/ΓΝΟΣ/49095/30.10.1991 απόφαση της Υπουργού Πολιτισμού Μεταβίβαση αρμοδιοτήτων Υπουργού και δικαιώματος υπογραφής «Με εντολή Υπουργού» στους Γενικό Γραμματέα, Γεν. Διευθυντές, Προϊσταμένους Δ/νσεων, Τμημάτων και Γραφείων της Κ.Υ. του ΥΠΠΟ (ΦΕΚ 987/Β/28.11.1991).

2. Το Π.Δ. 941/1977 Περί Οργανισμού του Υπουργείου Πολιτισμού (ΦΕΚ 320/Α/17.10.1977).

3. Τις διατάξεις των άρθρων 7 και 8 του Ν.Δ. 797/1971 «Περί αναγκαστικών απαλλοτριώσεων», πληροφορούμε όσους:

α. Έχουν δικαιώματα κυριότητας ή άλλα εμπράγματα δικαιώματα στο ακίνητο που απαλλοτριώθηκε δυνάμει της αριθμ. 1039535/2057/0010/31.8.89 απόφαση (ΦΕΚ 578/19.9.89) για αρχαιολογικούς σκοπούς στη Θεσσαλονίκη.

β. Έχουν εγγράφει υποθήκη ή έχουν επιβάλει κατάσχεση ή με οποιοδήποτε τρόπο διεκδικούν το ακίνητο που απαλλοτριώθηκε ότι η αποζημίωση που καθόρισε το Μονομελές Πρωτοδικείο Εφετείου Θεσσαλονίκης με την απόφαση του αριθμ. 1067/1991 για το ακίνητο και για τα υπερκείμενα αυτού όπως αυτά φαίνονται στο κτηματολογικό διάγραμμα που συνοδεύει την απόφαση απαλλοτρίωσης και στο σχετικό κτηματολογικό πίνακα έχει κατατεθεί στο Ταμείο Παρακαταθηκών και Δανείων (Κεντρική Υπηρεσία) και έχει εκδοθεί γραμμάτιο συστάσεως παρακαταθήκης αριθμ. 1570/27.7.92 για δέκα εκατομμύρια δρχ. (10.000.000).

γ. Η αποζημίωση αυτή είναι αποδοτέα στους δικαιούχους που θα αναγνωρισθούν σύμφωνα με το Νόμο.

Η 9η Εφορεία Βυζαντινών Αρχ/των παρακαλείται, εντός δέκα (10) ημερών από της λήψεως της παρούσης ειδοποίησεως, να παραλάβει το απαλλοτριωθέν ακίνητο.

Η παρούσα ειδοποίηση να δημοσιευθεί στην Εφημερίδα της Κυβερνήσεως.

Αθήνα, 29 Ιουλίου 1992

Με εντολή Υπουργού  
Ο Προϊστάμενος  
Δ. ΑΝΤΩΝΟΠΟΥΛΟΣ

Αριθ. ΥΠΠΟ/ΑΠΑΛΛ/Φ.55/36718/1169 (4)

Ειδοποίηση για παρακατάθεση αποζημίωσης από αναγκαστική απαλλοτρίωση για αρχαιολογικούς σκοπούς στη Θεσσαλονίκη.

#### Η ΥΠΟΥΡΓΟΣ ΠΟΛΙΤΙΣΜΟΥ

Έχοντας υπόψη:

1. Την αριθ. ΥΠΠΟ/ΓΝΟΣ/49095/30.10.1991 απόφαση της Υπουργού Πολιτισμού Μεταβίβαση αρμοδιοτήτων Υπουργού και δικαιώματος υπογραφής «Με εντολή Υπουργού» στους Γενικό Γραμματέα, Γεν. Διευθυντές, Προϊσταμένους Δ/νσεων, Τμημάτων και Γραφείων της Κ.Υ. του ΥΠΠΟ (ΦΕΚ 987/Β/28.11.1991).

2. Το Π.Δ. 941/1977 Περί Οργανισμού του Υπουργείου Πολιτισμού (ΦΕΚ 320/Α/17.10.1977).

3. Τις διατάξεις των άρθρων 7 και 8 του Ν.Δ. 797/1971 «Περί αναγκαστικών απαλλοτριώσεων», πληροφορούμε όσους:

α. Έχουν δικαιώματα κυριότητας ή άλλα εμπράγματα δικαιώματα στο ακίνητο που απαλλοτριώθηκε δυνάμει της αριθμ. 833/1987 Νομάρχη Θεσσαλονίκης (ΦΕΚ 1060/26.10.87) για αρχαιολογικούς σκοπούς στη Θεσσαλονίκη.

β. Έχουν εγγράφει υποθήκη ή έχουν επιβάλει κατάσχεση ή με οποιοδήποτε τρόπο διεκδικούν το ακίνητο που απαλλοτριώθηκε ότι η αποζημίωση που καθόρισε το Μονομελές Πρωτοδικείο Θεσσαλονίκης με την απόφαση του αριθμ. 121/1990 για το ακίνητο και για τα υπερκείμενα αυτού όπως αυτά φαίνονται στο κτηματολογικό διάγραμμα που συνοδεύει την απόφαση απαλλοτρίωσης και στο σχετικό κτηματολογικό πίνακα έχει κατατεθεί στο Ταμείο Παρακαταθηκών και Δανείων (Κεντρική Υπηρεσία) και έχει εκδοθεί γραμμάτιο συστάσεως παρακαταθήκης αριθμ. 1573/27.7.92 για ένα εκατομμύριο διακόσιες τέσσερις χιλιάδες οκτακόσιες δρχ. (1.204.800).

γ. Η αποζημίωση αυτή είναι αποδοτέα στους δικαιούχους που θα αναγνωρισθούν σύμφωνα με το Νόμο.

Η 12η Εφορεία Βυζαντινών Αρχ/των παρακαλείται, εντός δέκα (10) ημερών από της λήψεως της παρούσης ειδοποίησεως, να παραλάβει το απαλλοτριωθέν ακίνητο.

Η παρούσα ειδοποίηση να δημοσιευθεί στην Εφημερίδα της Κυβερνήσεως.

Αθήνα, 29 Ιουλίου 1992

Με εντολή Υπουργού  
Ο Προϊστάμενος  
Δ. ΑΝΤΩΝΟΠΟΥΛΟΣ

## ΠΟΛΕΟΔΟΜΙΑ

## ΑΠΟΦΑΣΕΙΣ

Αριθ. Χ 7003

(5)

Κατηγοριοποίηση και καθορισμός ορίων οικισμών Ν. Ερινεού Κοιν. Ν. Ερινεού επαρχίας Πάτρας Ν. Αχαΐας.

## Ο ΝΟΜΑΡΧΗΣ ΑΧΑΪΑΣ

Έχοντας υπόψη:

1. Την από 24.4.85 (ΦΕΚ 181Δ/3.5.85) «περί τρόπου καθορισμού ορίων οικισμών της χώρας μέχρι 2.000 κατοίκους, κατηγορίας αυτών και καθορισμού όρων και περιορισμών δόμησής τους».

2. Το από 14.2.87 Π.Δ. (ΦΕΚ 133Δ/23.2.87) και 25.4.89 Π.Δ. (ΦΕΚ 293Δ/16.5.89) που αφορά τροποποίηση των από 24.4.85 «Τρόπος και καθορισμός ορίων οικισμών της χώρας μέχρι 2.000 κατ. κατηγορίας αυτών και καθορισμός όρων και περιορισμών δόμησής τους» (ΦΕΚ 181Δ) και από 20.8.85; «πολεοδόμηση και επέκταση οικισμών της χώρας μέχρι 2.000 κατοίκους και τροποποίησή του από 24.4.85 Π.Δ/τος ΦΕΚ 414/Δ».

3. Τα πληθυσμιακά στοιχεία της τελευταίας απογραφής του κράτους της ΕΣΥΕ.

4. Τη μελέτη σχεδιασμού ανοικτών πόλεων που εκπονήθηκε από ομάδα μελετητών που έκανε προτάσεις για την οριοθέτηση, κατηγοριοποίηση κ.λπ. των οικισμών του Ν. Αχαΐας σύμφωνα με τις προδιαγραφές του ΥΠΕΧΩΔΕ.

5. Την υπ' αριθμ. 1/86 απόφαση του Κοινοτικού Συμβουλίου Ν. Ερινεού.

6. Την υπ' αριθμ. Π12/19.6.92 γνωμοδότηση του Συμβουλίου ΧΟΠ του Ν. Αχαΐας, αποφασίζουμε:

1. Την κατηγοριοποίηση του οικισμού Ν. Ερινεού όπως παρακάτω:

- Θέση στο χώρο: (Α3) Ούτε περιαστικός ούτε παραλιακός.

- Βαθμός προστασίας: (Β3) Αδιάφορος.

- Δυναμικότητα: (Γ2) Στάσιμος.

- Βαθμός διασποράς: (Δ1) Συνεκτικός.

- Μέγεθος: (Ε2) Μεσαίος.

2. Καθορίζουμε τα όρια του οικισμού όπως αυτά φαίνονται στο διάγραμμα του οικισμού σε κλίμακα 1:5000 που συνοδεύει την απόφαση που φέρει στην σφραγίδα του ΣΧΟΠ.

3. Εντός των ορίων των οικισμών ισχύουν οι γενικοί όροι δόμησης που προβλέπονται από το Π.Δ. ΦΕΚ 181 Δ'/3.5.85 όπως τροποποιήθηκε με το από 14.2.87 Π.Δ. ΦΕΚ 133 Δ'/23.2.87 και 25.4.89 Π.Δ. (ΦΕΚ 293Δ/16.5.89) και για τον οικισμό Ν. Κόσμος αρτιότητα γηπέδου 600 τ.μ.

4. Κατά παρέκκλιση εντός των ορίων του οικισμού θεωρούνται άρτια τα οικοπέδα με όποιο εμβαδόν είχαν στις 3.5.85 ημέρα δημοσίευσης του από 24.4.85 Π.Δ/τος.

5.α) Πριν από οποιαδήποτε κατάτμηση οικοπέδων εντός των ορίων του οικισμού θα πρέπει να θεωρείται το σχετικό τοπογραφικό διάγραμμα από το Τμήμα Πολεοδομίας και Π.Ε. της Νομαρχίας ώστε να εξασφαλίζεται η συνέχεια των υπαρχόντων κοινοχρήστων χώρων και η δημιουργία νέων κοινοχρήστων χώρων σύμφωνα με τα οριζόμενα στις διατάξεις της παρ. 1 του άρθρου 6 του από 24.4.1985 Π.Δ/τος όπως αυτό τροποποιήθηκε με το από 14.2.87 Π.Δ/γμα (ΦΕΚ 133 Δ'/23.2.87) και 25.4.89 Π.Δ. (ΦΕΚ 293Δ/16.5.89).

β. Να εξασφαλίζεται οπωσδήποτε η συνέχεια των υφισταμένων ή εγχεκκριμένων δρόμων του οικισμού.

6. Να εξασφαλίζεται η μη ένταξη σε δασικούς και αρχαιολογικούς χώρους με τη χορήγηση βεβαίωσης από τις αντίστοιχες υπηρεσίες πριν την έκδοση οικοδομικής άδειας.

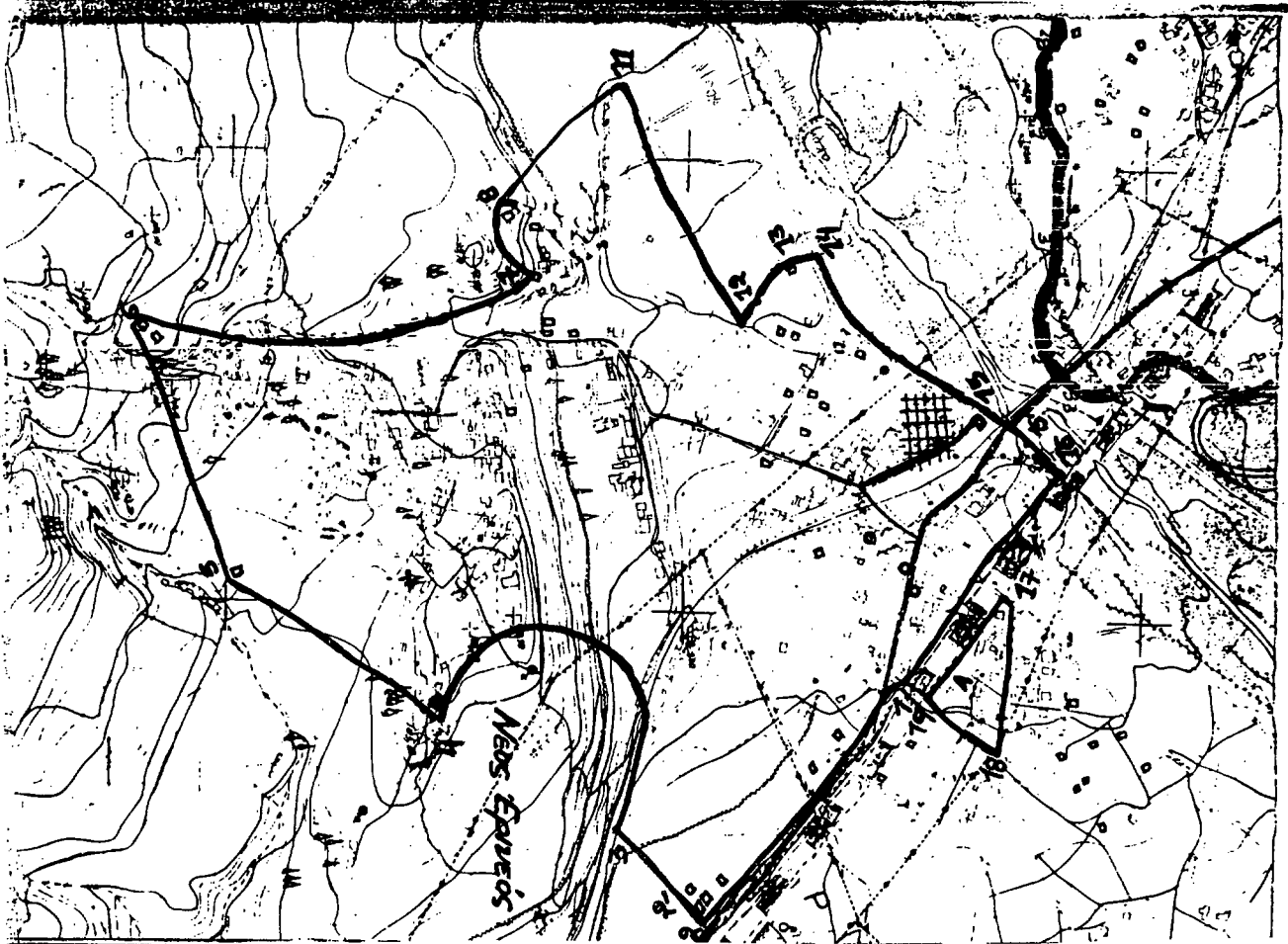
Κατά τα λοιπά ισχύουν τα οριζόμενα στο Δ/γμα της 24.4.85 (ΦΕΚ 181 Δ'/3.5.85) όπως τροποποιήθηκε με το από 14.2.87 Π.Δ. (ΦΕΚ 133Δ/23.2 και 25.4.92 Π.Δ. (ΦΕΚ 293Δ/16.5.89).

Η απόφαση αυτή με το διάγραμμα που τη συνοδεύει να δημοσιευθεί στην Εφημερίδα της Κυβερνήσεως.

Πάτρα, 10 Ιουλίου 1992

Ο Νομάρχης

ΝΙΚΟΛΑΟΣ ΤΑΓΑΡΗΣ



**ΝΟΜΟΣ ΑΧΑΪΑΣ**  
 Οικισμός: Νέος Εφραίμ

15-7-92  
 15003/ΜΑ

ΥΠΟΥΡΓΗΜΕΝΟΝ ΝΟΜΑΡΧΟΝ  
 Ε. Μ. Μοσχογιάννης

Οριο ΟΤΑ  
 Οριο οικισμού  
 Ονομασίες

1: Συμβολή Πηλιάς Εθνικής Οδού και κοινοτικού έργου προς Λαγός • 12: Πηλιά Εθνική Οδός • 2: Ανοδικές ΑΕΟ (Ζεφεινός κέντρο) • 3: Ε.Ε.Κ. Εξω-κεντρική Οδός • 4: Ε.Ε.Κ. Αγάθος Κόλπος • 5: Ε.Ε.Κ. Παλασσοπούλου Κινάκι • 6: Ε.Ε.Κ. Γαλαξίας Γιάννης • 7: Ανορθή • 8: Εξωτερική θύρα υπερασπίσεως • 9: Ε.Ε.Κ. Λαγών Στάθμος • 10: Ε.Ε.Κ. Λαγών Στάθμος • 11: Ε.Ε.Κ. Λαγών Στάθμος • 12: Ε.Ε.Κ. Λαγών Στάθμος • 13: Ε.Ε.Κ. Λαγών Στάθμος • 14: Ε.Ε.Κ. Λαγών Στάθμος • 15: Ε.Ε.Κ. Λαγών Στάθμος • 16: Ε.Ε.Κ. Λαγών Στάθμος • 17: Ε.Ε.Κ. Λαγών Στάθμος • 18: Ε.Ε.Κ. Λαγών Στάθμος • 19: Ε.Ε.Κ. Λαγών Στάθμος

ΕΜΒΛΗΜΑ ΧΩΡΟΤΑΞΙΑΣ ΠΕΡΙΒΑΛΛΟΝΤΟΣ ΝΟΜΟΥ ΑΧΑΪΑΣ

ΟΡΙΟΘΕΤΗΣΗ ΟΙΚΙΣΜΟΥ Το σχέδιον αναγράφεται το Π.1.1  
 η 12.16 απόστασα του πρακτικού του συμβουλίου. Πάτρα, 19.6.92  
 ΚΑ 15000  
 Γραμματέας

Συντάξη: ΕΛΕΥΘΕΡΙΟΣ

Υπουργείο Χωροταξίας Οικισμού και Περιβαλλοντος  
 ΔΙΕΥΘΥΝΣΗ ΧΩΡΟΤΑΞΙΑΣ

Αριθ. 357109/676

(6) 83).

Τροποποίηση ρυμοτομικού σχεδίου Δήμου Βάρης στην περιοχή «Καμίνι», Ν. Πειραιά.

## Ο ΝΟΜΑΡΧΗΣ ΠΕΙΡΑΙΑ

Έχοντας υπόψη:

1. Το Ν.Δ/γμα της 17.7/16.8.1923.
2. Την παρ. 2 του άρθρ. 4 του Ν. 622/77.
3. Το Π.Δ/γμα 183/9.5.86 (ΦΕΚ 70/Α/5.6.86).
4. Το Ν.Δ/γμα 1147/72 «περί Διοικήσεως Μειζονος Πρωτευούσης».
5. Την εγκ. με αρ. Α7/77 «περί Οργανισμού Υ.Δ.Ε.».
6. Το Π.Δ/γμα 910/77 «περί Οργανισμού Υ.Δ.Ε.».
7. Το Ν. 1032/80 «περί ΥΧΟΠ».
8. Το Ν. 1558/85 «περί Κυβερνήσεως και Κυβερνητικών Οργάνων» άρθ. 24 παρ. 1.
9. Τους Ν. 1232/82 και 1235/82.
10. Την Υπουργική Απόφαση 7524/1151/83 (ΦΕΚ 767/Β/

11. Το Δ/γμα έγκρισης Πολ/κής Μελέτης Μηλαδέζας κ.λπ. ΦΕΚ 756Δ/29.12.89.

12. Τις με αρ. 180/91 και 93/92 Αποφ. Δ.Σ. Βάρης.

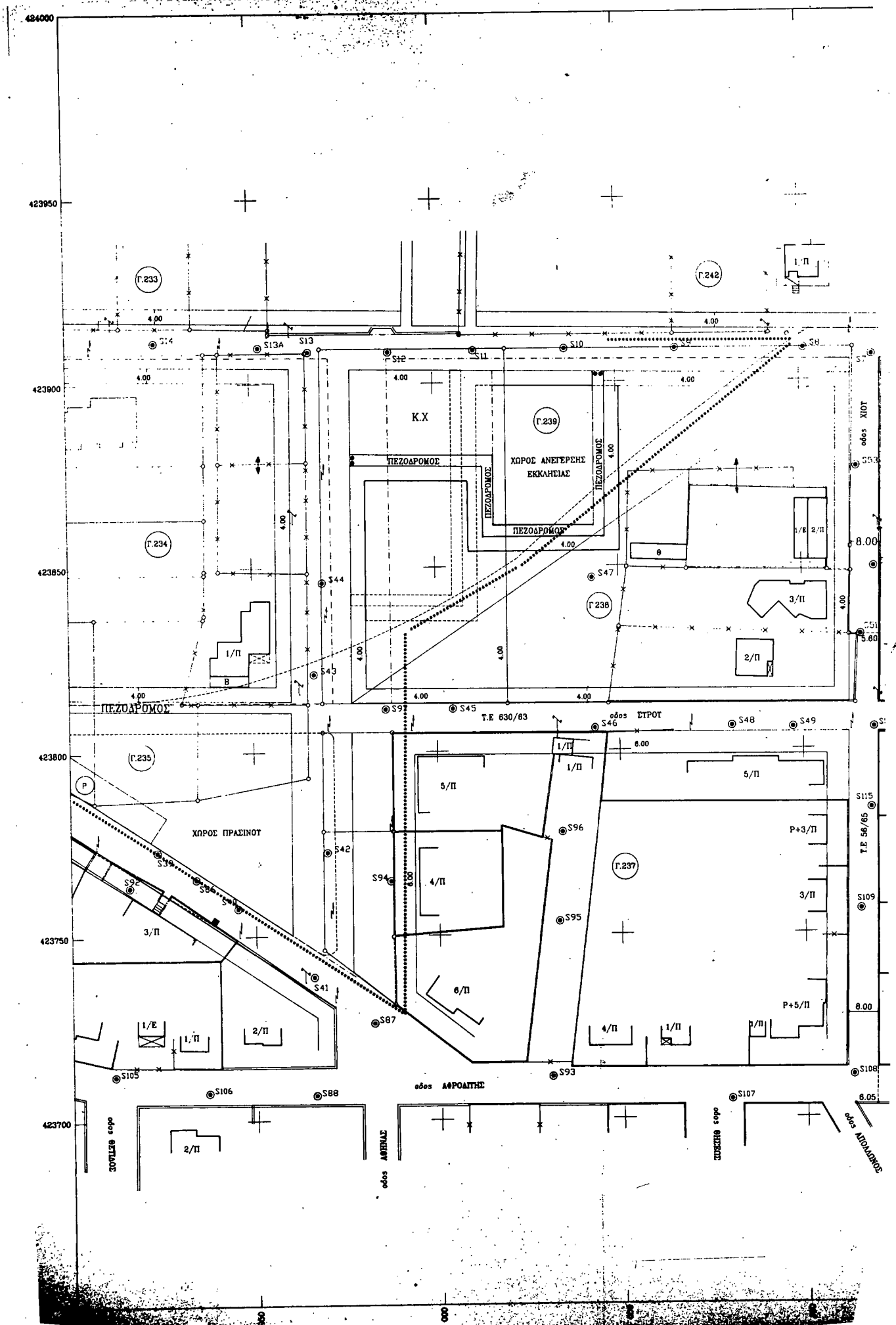
13. Τις γνωμοδοτήσεις του Ν.Σ.ΠΕΧΩΔΕ από τις συνεδριάσεις: α) 25.5.89 - β) 11.6.92 πρακτ. α) 19 - β) 22, αποφασίζουμε:

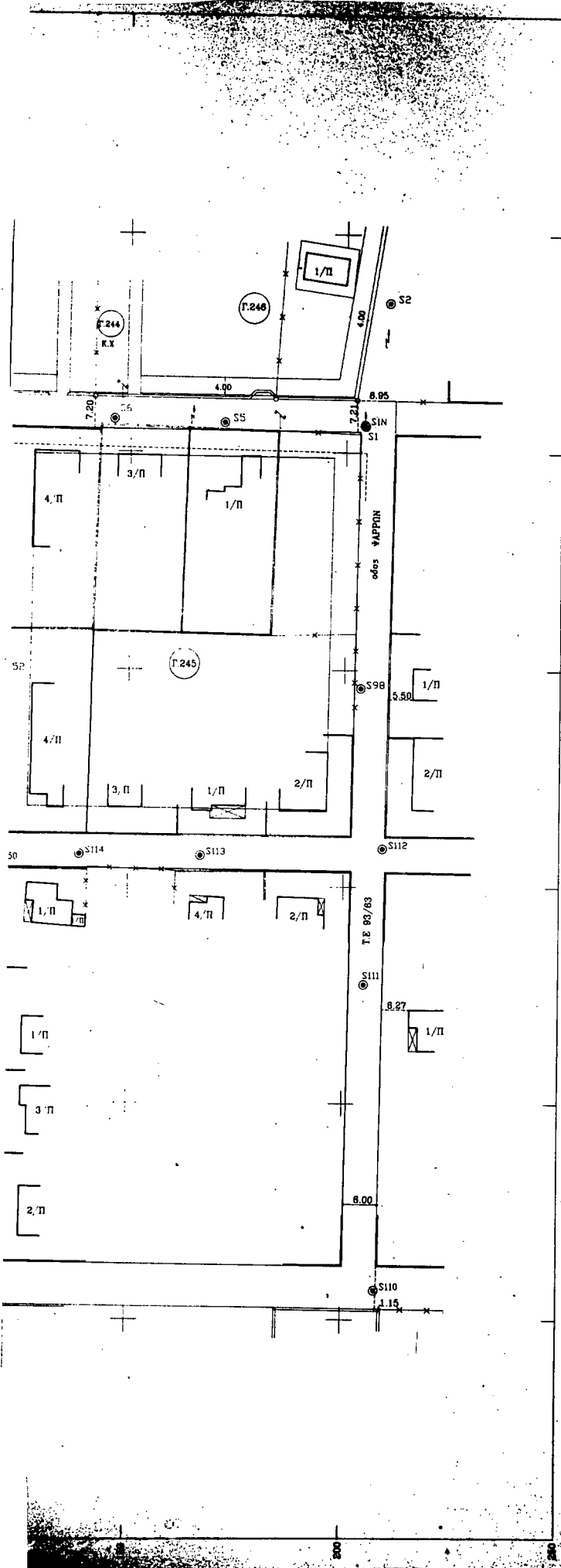
Εγκρίνεται η τροποποίηση εγκ. ρυμ. σχεδίου Δήμου Βάρης με: α) μετατόπιση της ΡΓ στα ΟΤ Γ224-Γ236-Γ245, β) μεταφορά του ΟΤ 239 σε νέα θέση και διάταξη με καθορισμό σ' αυτό κοινοχρήστου χώρου και χώρου ανέγερσης εκκλησίας, γ) αλλαγή το σχήματος του ΟΤ 239 και δ) καθορισμό πεζόδρομου πλάτους 3,00 μ. μεταξύ των ΟΤ Γ238 και Γ239 όπως ειδικότερα φαίνεται στα (2) τοπογραφικά διαγράμματα κλιμ. 1:500 που συνοδεύουν την απόφαση αυτή.

Η απόφαση αυτή να δημοσιευθεί στην Εφημερίδα της Κυβερνήσεως.

Πειραιάς, 6 Ιουλίου 1992

Ο Νομάρχης  
Π. ΓΥΦΤΟΥΛΑΣ





357109/676  
 Τροποποίηση οδού σε στενή οδό  
 Βάρης της περιοχής "Καμίνι"

ΕΛΛΗΝΙΚΗ ΔΗΜΟΚΡΑΤΙΑ  
 ΔΙΕΥΘΥΝΣΗ ΔΕΛΤΑ  
 ΓΕΩΜΕΤΡΙΚΩΝ ΕΡΓΩΝ  
 ΤΜΗΜΑΤΟΡΧΗΣ Α. ΤΣΑΝΤΟΥΣ  
 20/2/1992  
 ΠΡΟΪΚΤΟΣ Γ. ΒΑΪΟΣ  
 ΠΡΟΪΚΤΟΣ ΜΑΥΡΟΣ

6-7-92  
 Τ. Υ. Ι.  
 Π. ΓΥΦΤΟΥΛΗΣ

\*\*\*\*\* οριο περιοχής όπου εφαρμόζεται το άρθρο 13 ν. 1337 '83

ΤΟΠΟΓΡΑΦΙΚΟ ΔΙΑΓΡΑΜΜΑ

ΘΕΜΑ : ΔΙΑΓΡΑΜΜΑΤΑ ΕΦΑΡΜΟΓΗΣ ΣΤΑ Ο.Τ Γ.224 - Γ.236 - Γ.237 - Γ.245 ΚΑΙ ΤΡΟΠΟΠΟΙΗΣΗ ΤΩΝ Ο.Τ Γ.237 - Γ.238 - Γ.239

ΘΕΣΗ : ΚΑΜΙΝΙ ΔΗΜΟΤ ΒΑΡΗΣ

σχεδιο 1.2 κλίμακα 1 : 500

Ο ΣΤΝΤΑΞΑΣ

ΔΗΜΗΤΡΙΟΣ Ν. ΠΑΝΑΓΙΩΤΟΥ  
 ΔΙΠΛ. ΑΡΧΙΤΕΚΤΟΝΟ-ΤΟΠΟΓΡΑΦΟΣ ΕΚΔΑΚΤΙΚΩΝ  
 ΕΚΔΟΣΕΩΝ ΑΝΤΙΣΤΟΙΧΟΥ ΠΟΛΥΤΕΧΝΕΙΟΥ  
 ΗΡΑΚΛΕΙΟ Τ.Ε.Ε. ΑΡΧΙΤΕΚΤΟΝΩΝ ΜΗΤΡΩΟΥ ΕΠΙΛΟΓΗ  
 ΔΙΑΜΕΤΡΩΝ 0-10000 Π. ΟΛΙΚΟΥ-0-20000

