



ΕΦΗΜΕΡΙΣ ΤΗΣ ΚΥΒΕΡΝΗΣΕΩΣ

ΤΗΣ ΕΛΛΗΝΙΚΗΣ ΔΗΜΟΚΡΑΤΙΑΣ

ΤΕΥΧΟΣ ΤΕΤΑΡΤΟ

Αρ. Φύλλου 1191

27 Σεπτεμβρίου 1993

ΠΕΡΙΕΧΟΜΕΝΑ

ΑΝΑΔΑΣΩΣΕΙΣ

ΑΠΟΦΑΣΕΙΣ

- Κήρυξη αναδασωτέας έκτασης εμβαδού τεσσάρων χιλιάδων επτακοσίων (4.700) τετρ. μέτρων στη θέση «Ρουσόλακκο ή Φανταξόσπηλιο» περιφέρειας Κοινότητας Προφήτη Ηλία Ν. Ηρακλείου. 1
- Κήρυξη αναδασωτέας έκτασης 2,693 στρεμ., στη θέση Φίκου Μπάρδι κοινότητας Πλαταριάς Ν. Θεσπρωτίας. 2

ΠΟΛΕΟΔΟΜΙΑ

ΑΠΟΦΑΣΕΙΣ

- Αναγνώριση αγροτικής οδού Κοινότητος Μερκοβουλίου Ν. Αρκαδίας ως κύριας Κοινοτικής. 3
- Τροποποίηση ρυμοτομικού σχεδίου Δ. Πάτρας Ν. Αχαΐας στην Εγλυκάδα (Βόρεια της οδού Φωτοπούλου - Ο.Τ. 1964). 4

ΑΝΑΔΑΣΩΣΕΙΣ

ΑΠΟΦΑΣΕΙΣ

- Αριθ. 3693 (1)
- Κήρυξη αναδασωτέας έκτασης εμβαδού τεσσάρων χιλιάδων επτακοσίων (4.700) τετρ. μέτρων στη θέση «Ρουσόλακκο ή Φανταξόσπηλιο» περιφέρειας Κοινότητας Προφήτη Ηλία Ν. Ηρακλείου.

Ο ΝΟΜΑΡΧΗΣ ΗΡΑΚΛΕΙΟΥ

Έχοντας υπόψη:

1. Τις διατάξεις του άρθρου 117 παρ. 3 του Συντάγματος της χώρας.
2. Τις διατάξεις του Ν. 3200/55 «περί διοικητικής αποκέντρωσης» όπως τροποποιήθηκαν και συμπληρώθηκαν μεταγενέστερα με το Ν.Δ. 532/1970.
3. Τον Νόμο 1235/1982 «Άσκηση της Κυβερνητικής Πολιτικής και καθιέρωση της Λαϊκής Εκπροσώπησης στους Νομούς» (ΦΕΚ 26/Α/1982).
4. Το Π.Δ. 94/1993 «Καθορισμός αρμοδιοτήτων που διατηρούνται από τον Υπουργό και τις περιφερειακές αρχές ή όργανα διανομαρχιακού επιπέδου του Υπουργείου

Γεωργίας» (ΦΕΚ 40/Α/1993).

5. Τις διατάξεις του Ν. 998/79 «περί προστασίας των δασών και δασικών εν γένει εκτάσεων της χώρας» (ΦΕΚ 289/1979 τ.Α) και ειδικότερα του άρθρου 38 παρ. 1 σε συνδιασμό με το άρθρο 41 παρ. 1.

6. Τις διαταγές του Υπουργείου Γεωργίας: α) 160417/1180/8.7.1980, β) 18244/3049/24.9.1980, γ) 178936/1496/20.11.1981.

7. Το άρθρο 12 Ν. 2040/1992 «Ρύθμιση θεμάτων αρμοδιότητας Υπουργείου Γεωργίας και νομικών προσώπων εποπτείας του και άλλες διατάξεις» (ΦΕΚ 70/Α/92).

8. Το 851444/1468/9.9.1992 έγγραφο του Τμήματος Αναδασώσεων του Υπουργείου Γεωργίας σύμφωνα με το οποίο θα πρέπει να κοινοποιούνται αμέσως σ' αυτό όλες οι πράξεις κηρύξεως ως αναδασωτέων των εκτάσεων που αλλοιώννται καθώς και τις τυχόν άρσεις που στέλλονται στο Εθνικό Τυπογραφείο για δημοσίευση στην Εφημερίδα της Κυβερνήσεως χωρίς να αναμένεται η δημοσίευσή τους η οποία συνήθως καθυστερεί.

9. Την αριθ. 3667/8.9.1993 εισήγησή της Δ/σης Δασών Ηρακλείου για κήρυξη ως αναδασωτέας της εκτάσεως που αναφέρεται στο θέμα, της οποίας η βλάστηση καταστράφηκε από εκχέρσωση με σκοπό την προστασία της, την διατήρηση του δασικού χαρακτήρα της ώστε να αποκλεισθεί η διάθεση αυτής για άλλο προορισμό και την επαναφορά με φυσική ή τεχνητή αναγέννηση της δασικής βλαστήσεως στην προ της αλλοιώσεως κατάσταση.

10. Την αριθ. 1901/18.4.1986 απόφασή μας «Ορισμός εισηγητών και μεταβίβαση εξουσίας υπογραφής «Με εντολή Νομάρχη» αποφάσεων, εγγράφων και άλλων πράξεων στους προϊσταμένους και υπαλλήλους των υπηρεσιών διανομαρχιακού και νομαρχιακού επιπέδου, αποφασίζουμε:

Κηρύσσουμε αναδασωτέα με σκοπό την προστασία της, την διατήρηση του δασικού χαρακτήρα της ώστε να αποκλεισθεί η διάθεση αυτής για άλλο προορισμό και την επαναφορά με φυσική ή τεχνητή αναγέννηση της δασικής βλαστήσεως στην προ της αλλοιώσεως κατάσταση, την δημόσια έκταση εμβαδού τεσσάρων χιλιάδων επτακοσίων (4.700) τετραγωνικών μέτρων που βρίσκεται στη θέση Ρουσόλακκο ή Φανταξόσπηλιο περιφέρειας Κοινότητας Προφήτη Ηλία που προσδιορίζεται από τα στοιχεία Α Β Γ Δ Ε Ζ Η Θ Ι Κ Λ Α στο με ημερομηνία 7.9.1993 συνημμένο τοπογραφικό του Δασοπόνου Δημητρίου Ματάμη που έχει θεωρηθεί από τον Δ/ντή Δασών Ηρακλείου.

Η έκταση έχει όρια:
 Ανατολικά: Αμπέλια
 Δυτικά: Δασική έκταση
 Βόρεια: Δασική έκταση και αγροτικό δρόμο
 Νότια: Δασική έκταση
 όπως και στο συνημμένο διάγραμμα φαίνεται το οποίο αποτελεί αναπόσπαστο μέρος της απόφασης αυτής.

Η απόφασή μας αυτή να δημοσιευθεί στην Εφημερίδα της Κυβερνήσεως.

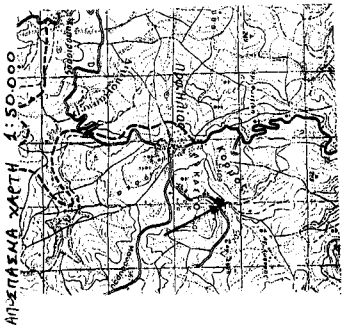
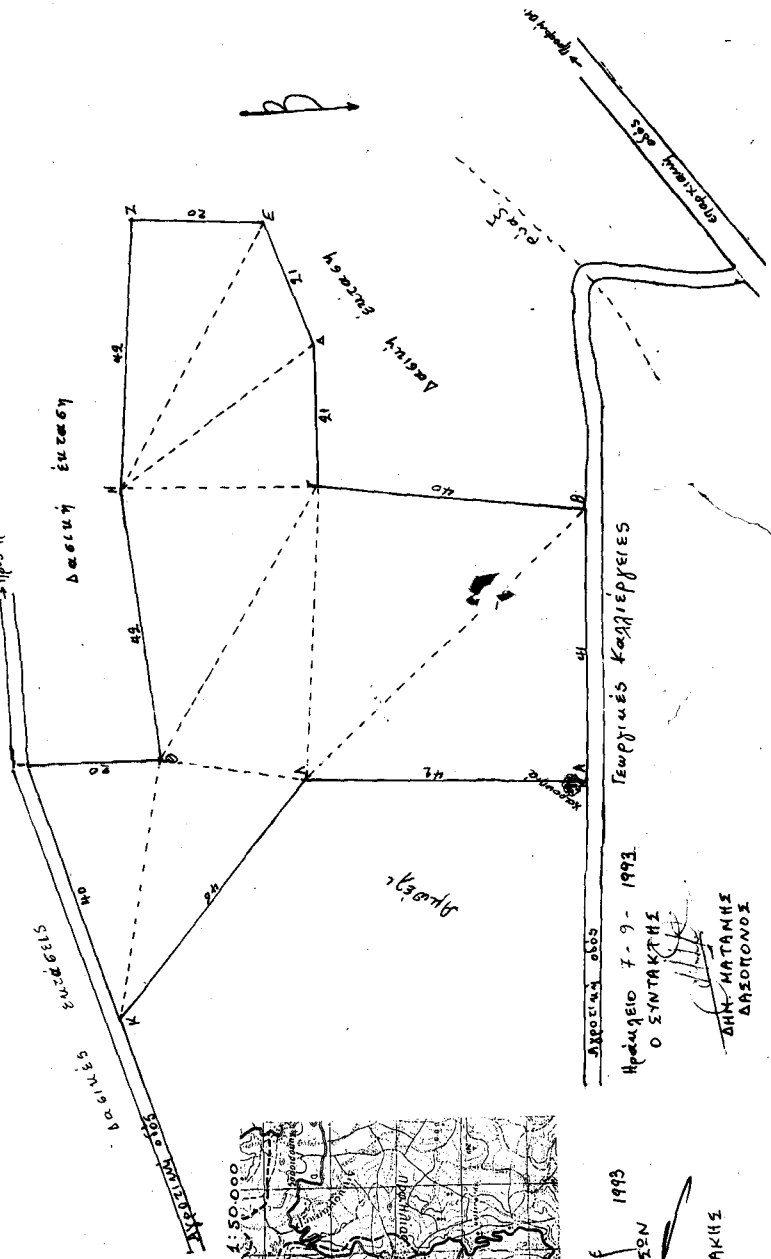
Ηράκλειο, 8 Σεπτεμβρίου 1993

Ο Νομάρχης
 ΣΤΡΑΤΟΣ ΠΑΠΑΔΑΚΗΣ


ΠΟΤΡΟΛΟΓΙΚΟ ΔΙΑΓΡΑΜΜΑ

Διεύθυνση Δασικών Έργων που επιχρυσώθηκε διατάχσει
 εν όψει του οικισμού Φαλαγγαρίου. Περιφέρειας Κρήτης
 Αριθμός 23/93, 14.12.93, 4.700 τ.α. κ.τ.λ.
 Αριθμός 23/93, 14.12.93, 4.700 τ.α. κ.τ.λ.
 Αριθμός 23/93, 14.12.93, 4.700 τ.α. κ.τ.λ.
 Αριθμός 23/93, 14.12.93, 4.700 τ.α. κ.τ.λ.

ΚΛΙΜΑΚΑ 1:500



Αριθμός 23/93
 Ηράκλειο 7-9-1993
 Ο ΣΥΝΤΑΚΤΗΣ
 ΔΗΜ. ΜΑΤΑΜΗΣ
 ΔΑΣΟΛΟΓΟΣ



Αριθ. 2979

(2)

Κήρυξη αναδασωτέας έκτασης 2,693 στρεμ., στη θέση Φίκου Μπάρδι κοινότητας Πλαταριάς Ν. Θεσπρωτίας.

Ο ΝΟΜΑΡΧΗΣ ΘΕΣΠΡΩΤΙΑΣ

Έχοντας υπόψη:

1. Τις διατάξεις του Ν. 3200/55 «περί διοικητικής αποκέντρωσης όπως τροποποιήθηκε και συμπληρώθηκε με ταγενέστερα με το Ν.Δ. 532/70.
2. Τις διατάξεις του άρθρου 177 παρ. 3 του Συντάγματος.
3. Τις διατάξεις του Ν. 998/79 «περί προστασίας των δασών κ.λπ. και ειδικότερα:
 - α) Του άρθρου 41 παρ. 1 β) του άρθρου 38 παρ. 1.
 4. Το γεγονός ότι στην παραπάνω τοποθεσία εγένετο παράτολμη επέμβαση από τους αδελφούς Ρέβη και αποβλήθηκε η έκταση από την δασική βλάστηση.
 5. Την εισήγηση πρόταση του Δ/ντή Δασών Θεσπρωτίας, αποφασίζουμε:

Κηρύσσουμε αναδασωτέα, με σκοπό την με φυσική αναγέννηση και αποκατάσταση της καταστραφείσης Δασικής βλάστησης την κοινοτική δασική (6) έκταση, εμβαδού 2,693 στρεμμάτων, που βρίσκεται στη θέση «Φίκου Μπάρδι» Πλαταριάς που ορίζεται από τα στοιχεία (ΑΒΓΔΕ-ΖΗΑ) έχει όρια:

Ανατολικά: Με εθνικό δρόμο και ιδιοκτησίας ιδίων (πρατήριο).

Δυτικά: Με κοινοτικές Δασικές εκτάσεις τεμ. 2α Πλαταριάς.

Βόρεια: Με Κοινοτικές δασικές εκτάσεις και δρόμο εθνικό.

Νότια: Με ιδιοκτησία ιδίου και Κοιν. Δασικές εκτάσεις.

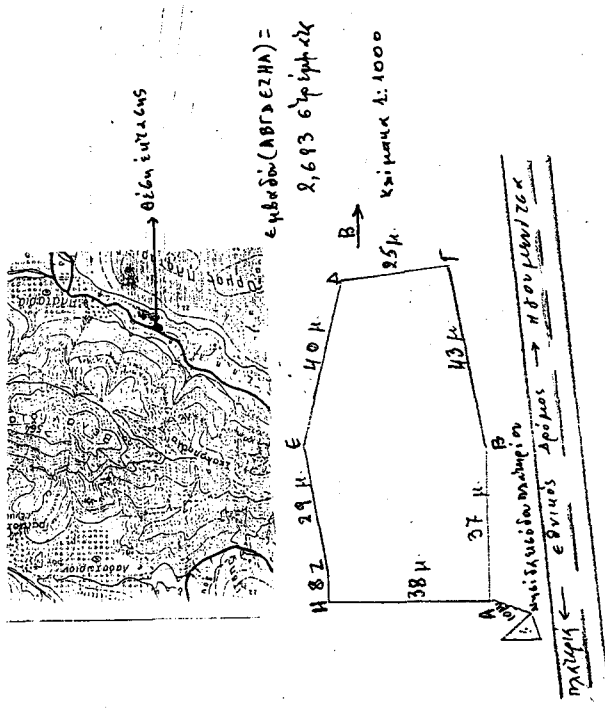
Η απόφαση αυτή να δημοσιευθεί στην Εφημερίδα της Κυβερνήσεως.

Ηγουμενίτσα, 7 Σεπτεμβρίου 1993

Ο Νομάρχης
ΧΑΡ. ΦΡΑΓΚΟΥΛΗΣ

Αντίκει Γνωμ. 2979/7-9-93
Απόφαση Νομάρχη Θεσπρωτίας.
Απόφαση από το φύλλο Χάρτη ΠΑΡΓΑ
στο οποίο αναγνωρίζεται η κοινοτική δασική έκταση
6,2α δέντρων-Μπάρδι-στη θέση που εκκερνώθηκε
και αναδασώθηκε με αναδασωτέα.

ΝΟΜΑΡΧΙΑ ΘΕΣΠΡΩΤΙΑΣ
ΔΙΝΣΗ ΔΑΣΩΝ



4176α 6-9-93
9-9-93
ΣΥΛΛΑΒΗ ΧΡ. ΚΟΚΚΟΡΗΣ
ΤΕΧΝ. ΔΑΣΟΠΟΛΙΤΗΣ
ΤΜΗΜΑΤΑΡΧΗΣ Α'

4176α 7 2472 1993
ΧΑΡ. ΦΡΑΓΚΟΥΛΗΣ
Αδελφός Γκατζής
Δασολόγος ΠΕ 2
Εισαγής Α.

ΧΑΡ. ΦΡΑΓΚΟΥΛΗΣ

ΠΟΛΕΟΔΟΜΙΑ

ΑΠΟΦΑΣΕΙΣ

Αριθ. 2892

(3)

Αναγνώριση αγροτικής οδού Κοινότητας Μερκοβουνίου
Ν. Αρκαδίας ως κύριας Κοινοτικής.

Ο ΝΟΜΑΡΧΗΣ ΑΡΚΑΔΙΑΣ

Έχοντας υπόψη:

1) Το Ν. 3200/55 «περί διοικητικής αποκεντρώσεως
όπως ισχύει.

2) Το Π.Δ/γμα 24.5.85 (Φ.Ε.Κ. 270Δ') περί τροποποίησης των όρων και περιορισμών δόμησης των γηπέδων των κειμένων εκτός των ρυμοτομικών σχεδίων ... και ειδικότερα την παρ. 2β του άρθρου 1.

3) Την με αριθ. Γ4 δ/15883/1903/8.2.88 κοινή Απόφαση των Υπουργών Προεδρίας και Αναπληρωτή Υπουργού Π.Ε.Χ.Δ.Ε (Φ.Ε.Κ. 114 Β).

4) Τα από .12.92 τοπογραφικά διαγράμματα και την τεχνική έκθεση του Πολιτικού Μηχανικού Χρήστου Λαμπροπούλου.

5) Την με αριθ. πρωτ. 25/19.1.93 βεβαίωση Προέδρου της Κοινότητας Μερκοβουνίου.

6. Την με αριθ. πρωτ. 134/22.1.93 αίτηση των ενδιαφερομένων.

7. Το υπ' αριθ. 2/30.4.93 πρακτικό (Θέμα 2ον) του Συμβουλίου Σ.Χ.Ο.Π. Ν. Αρκαδίας.

8) το υπ' αριθ. 4/23.7.1993 πρακτικό του Συμβουλίου Σ.Χ.Ο.Π. Ν. Αρκαδίας, αποφασίζουμε:

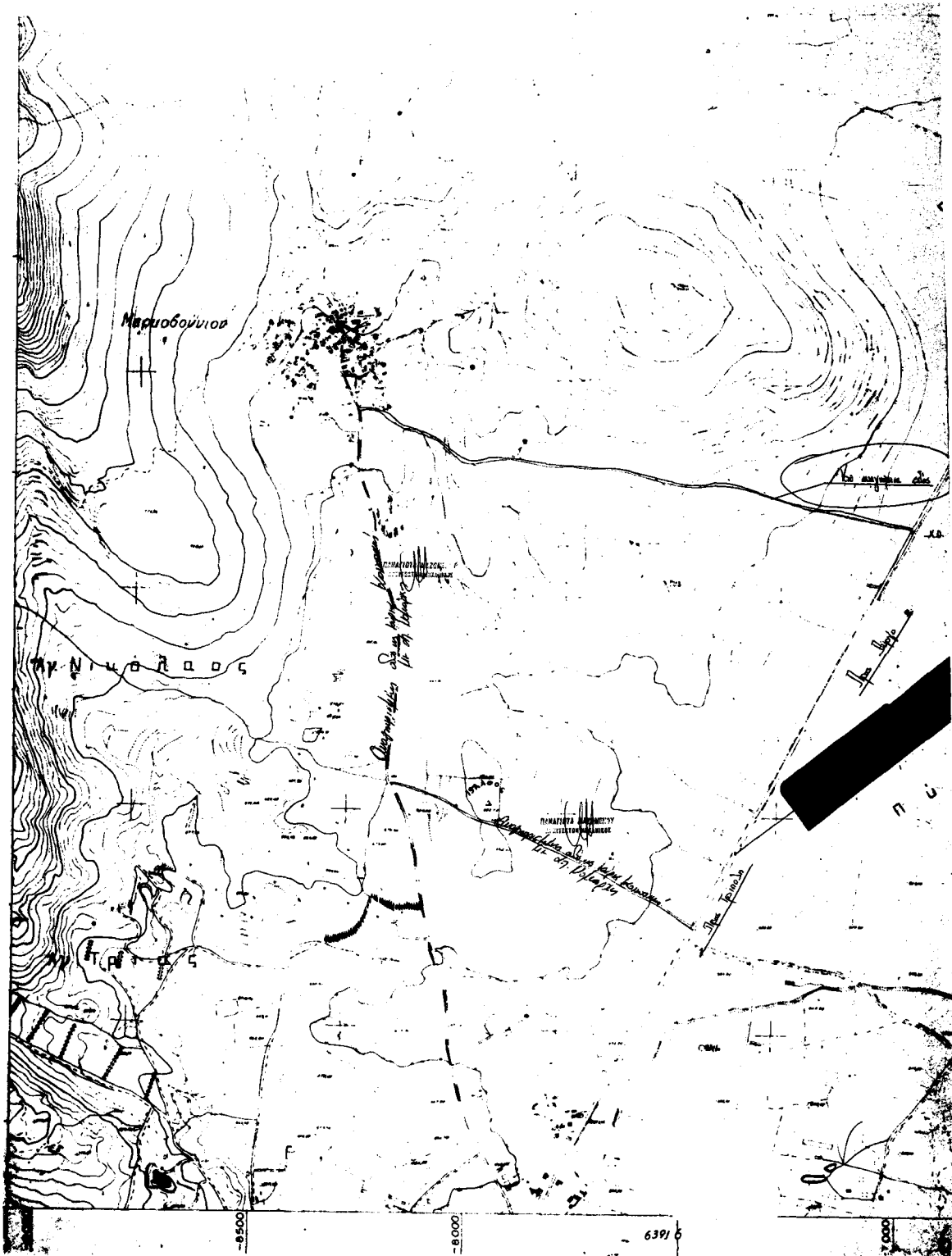
Την αναγνώριση της αγροτικής οδού Κοινότητας Μερκοβουνίου, σαν κύριας Κοινοτικής, όπως αυτή φαίνεται χρωματισμένη με κόκκινη μελάνι στα τοπογραφικά διαγράμματα που συνοδεύουν την παρούσα.


Η απόφαση και τα διαγράμματα σε κλίμακα 1:5.000 που την συνοδεύουν υπογράφηκαν σε (10) δέκα αντίγραφα και (2) δύο διαφάνειες, ισχύουν από σήμερα και να αναρτηθούν επί 15/νθήμερο στα Γραφεία του Τ.Π. και Π.Ε. Ν. Αρκαδίας μετά την δημοσίευση της Απόφασης στην Εφημερίδα της Κυβερνήσεως.

Η απόφαση αυτή να δημοσιευθεί στην Εφημερίδα της Κυβερνήσεως.

Τρίπολη, 27 Αυγούστου 1993

Ο Νομάρχης
ΓΡΗΓ. ΑΠΟΣΤΟΛΑΚΟΣ





Αριθ. Χ8726/92

(4)

Άρθρο 1.

Τροποποίηση ρυμοτομικού σχεδίου Δ. Πάτρας Ν. Αχαΐας στην Εγλυκάδα (Βόρεια της οδού Φωτοπούλου - Ο.Τ. 1964).

Εγκρίνεται η τροποποίηση του ρυμοτομικού σχεδίου Πάτρας στην Εγλυκάδα (Β της Λοχ. Φωτοπούλου και Ν. της οδού Λεωνίδου Ο.Τ. 1964.

Ο ΝΟΜΑΡΧΗΣ ΑΧΑΪΑΣ

Άρθρο 2.

Έχοντας υπόψη:

Η παρούσα απόφαση μαζί με το τοπογραφικό διάγραμμα να αναρτηθεί στον πίνακα Ανακοινώσεων του Τμήματος Πολεοδομίας για δέκα πέντε (15) ημέρες.

1. Το Ν.Δ. της 17.7.1923 όπως μεταγενέστερα συμπληρώθηκε και τροποποιήθηκε και ειδικότερα τα άρθρα 3 και 70.

Άρθρο 3.

2. Τον Α.Ν. 314/1968 όπως μεταγενέστερα συμπληρώθηκε και τροποποιήθηκε με το Ν.Δ. 1018/71 και το Ν. 1577/85 (άρθρο 34 παρ. 3).

Η παρούσα απόφαση δεν υπάγεται στις διατάξεις του Ν. 1558/85 (Άρθρο 29Α).

Άρθρο 4.

3. Τις διατάξεις του Π.Δ. 183/1986 (άρθρο 1 παρ. 1).

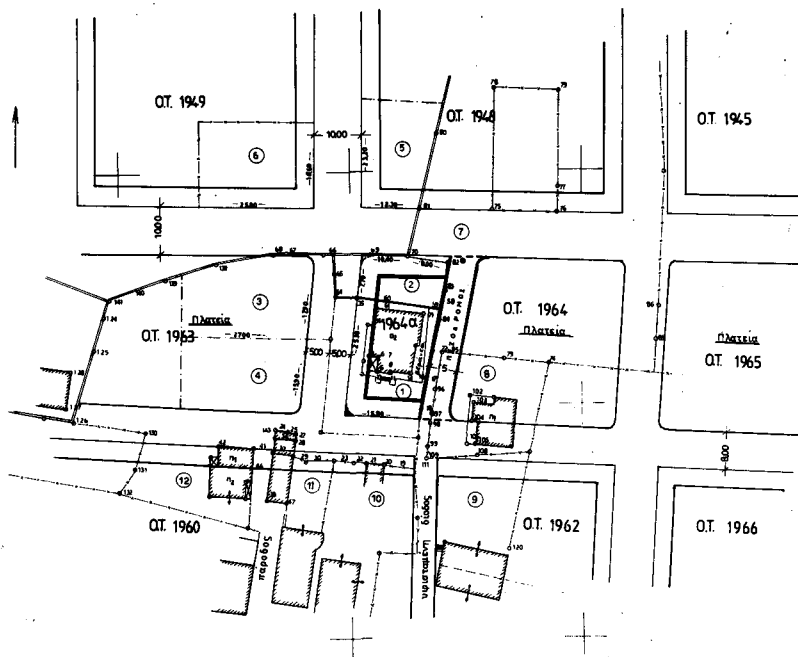
4. Τις με αρ. 198/93 και 481/93 γνωμοδοτήσεις του Δ.Σ. Πάτρας.

Η ισχύς της παρούσης αρχίζει από την ημέρα δημοσίευσής στην Εφημερίδα της Κυβερνήσεως.

Πάτρα, 7 Σεπτεμβρίου 1993

Ο Νομάρχης
ΝΙΚ. ΤΑΓΑΡΗΣ

5. Το με αρ. 15/20.8.1993 (Θέμα 2ον) πρακτικό του ΣΧΟΠ Ν. Αχαΐας, αποφασίζουμε:



ΤΡΟΠΟΠΟΙΗΣΗ ΡΥΜΟΤΟΜΙΚΟΥ ΣΧ. ΠΟΛΕΩΣ ΣΥΜΦΩΝΑ ΜΕ ΤΗΝ ΥΠ. ΑΡ. Χ8726/92 ΑΠΟΦΑΣΗ ΝΟΜΑΡΧΗΣ ΑΧΑΪΑΣ ΑΡ ΠΙΝ. 189-190-199-200 Ο.Τ. 1964

Ο Νομάρχης
Ν. ΤΑΓΑΡΗΣ

Όσοι Δομητές
πρόσμο = 15μ
εμβαδόν = 300μ²
απόσταση = 3
σ.δ. = 08
Υψος ΓΟΚ

Α/Α	ΟΝΟΜΑΤΕΠΩΝΥΜΟ	ΔΙΕΥΣΥΝΣΗ
1	Αθανάσιος Ζάρλας του Πάτρου	Παρ. Βροσίδα 13 - Εγλυκάδα
2	Νικόλαος Ζάρλας	Βροσίδα 1 - Εγλυκάδα
3	Βασίλειος Ζάρλας	Παραχένεια
4	Κωνσταντίνος Ζάρλας	Παρ. Βροσίδα - Εγλυκάδα
5	Απ. Δημητριάδης	Πάτρα
6	"	"
7	Κων. Παναγιωτόπουλος του Αγγ.	Βροσίδα 19 - Εγλυκάδα
8	Θόδωρος Κε. Βασ. Κηπουρού	"
9	Ελένη Κε. Πωλητ. Τσουρίδη	"
10	Ευγένιος Παναγιωτόπουλος του Αγγ.	Εγλυκάδα
11	Ιωάννης Κωνσταντίνου	"

ΔΗΜΟΣ ΠΑΤΡΩΝ
ΔΙΝΣΗ ΠΟΛΕΟΔΟΜΙΚΟΥ ΣΧΕΔΙΑΣΜΟΥ Κ' ΕΦΑΡΜΟΓΩΝ
1. θεωρείται όπως εγκρίθηκε με τις υπ' αρ. 198 κ' 431 93 αποφάσεις του Δημοτικού Συμβουλίου.
2. βάσει της § 3 αρθ. 21 του Π.Δ. της 3/4/1929 περί ΓΟΚ διακοινώνεται ότι βάσει της προτεινόμενης τροποποίησης κανένα κτίριο δε γίνεται κ' κανένα οικοπέδο αρθιο δεν κατιστάται μη αρθιο πάτρα