



ΕΦΗΜΕΡΙΣ ΤΗΣ ΚΥΒΕΡΝΗΣΕΩΣ

ΤΗΣ ΕΛΛΗΝΙΚΗΣ ΔΗΜΟΚΡΑΤΙΑΣ

ΤΕΥΧΟΣ ΤΕΤΑΡΤΟ

Αρ. Φύλλου 1355

8 Οκτωβρίου 1993

ΠΕΡΙΕΧΟΜΕΝΑ

ΑΝΑΔΑΣΩΣΕΙΣ

ΑΠΟΦΑΣΕΙΣ

Κύρυξη ως αναδασωτέας έκτασης 1,5 στρεμμάτων, στη θέση «Νερομπρίσθρα» της Κοινότητας Καλάνιστρας του Νομού Αχαΐας 1

ΠΟΛΕΟΔΟΜΙΑ

ΑΠΟΦΑΣΕΙΣ

Κατηγοριοποίηση και καθορισμός ορίων οικισμού Καλλιθεόκαμπου Κοιν. Καλλιθέας επαρχίας Πατρών Ν. Αχαΐας 2

Διατήρηση μη εγκεκριμένου δρόμου στο Ο.Τ. 86 σχεδίου Πόλης Δροσιάς Ν. Ευβοίας 3

Προσδιορισμός χρήσης τεμαχίου αγροκτήματος Κάριανης για αμμοχαλικοληψία από την Κοινότητα Κάριανης στο Ν. Καβάλας 4

ΑΝΑΔΑΣΩΣΕΙΣ

ΑΠΟΦΑΣΕΙΣ

Αριθ. 9137 (1)

Κύρυξη ως αναδασωτέας έκτασης 1,5 στρεμμάτων, στη θέση «Νερομπρίσθρα» της Κοινότητας Καλάνιστρας του Νομού Αχαΐας.

Ο ΝΟΜΑΡΧΗΣ ΑΧΑΪΑΣ

Έχοντας υπόψη:

1. Το άρθρο 117 παρ. 3 του Συντάγματος της Χώρας.
2. Τις διατάξεις του Ν. 3200/55 «περί διοικητικής αποκέντρωσης», όπως τροποποιήθηκε μεταγενέστερα με το Ν.Δ. 532/70.
3. Τις διατάξεις του Ν. 998/79 «περί προστασίας των

δασών και των δασικών εν γένει εκτάσεων της Χώρας» και συγκεκριμένα:

- α) Του άρθρου 41 παρ. 1
 - β) Του άρθρου 38 παρ. 1
 - γ) Του άρθρου 70 παρ. 3 Ν. 998/79 όπως συμπληρώθηκε με το Ν. 2040/92.
4. Τις διατάξεις του Υπουργείου Γεωργίας:
- α) 160417/1180/8.7.80,
 - β) 182447/3049/24.9.80.

5. Την με αριθ. Ζα/160/26.1.84 απόφαση του Νομάρχη Αχαΐας, περί εξουσιοδότησης των προϊσταμένων των Υπηρεσιών να υπογράφουν με εντολή Νομάρχη, αποφασίζουμε:

Κηρύσσουμε αναδασωτέα, με σκοπό την επανίδρυση, με φυσική αναγέννηση, της δασικής βλάστησης, που καταστράφηκε από πυρκαγιά που έγινε την 17.8.1993 τη δημόσια δασική έκταση εμβαδού ενάμιση (1,5) στρεμμάτων που βρίσκεται στη θέση «Νερομπρίσθρα» της Κοινότητας Καλάνιστρας και προσδιορίζεται με πράσινο χρώμα, όπως φαίνεται στο συνημμένο διάγραμμα, το οποίο αποτελεί αναπόσπαστο μέρος της απόφασης αυτής και έχει όρια:

Ανατολικά: Με μονοπάτι και δημόσια δασική έκταση.

Δυτικά: Με δημόσια δασική έκταση.

Βόρεια: Με κοινοτική οδό προς συν/μο Ροδιάς.

Νότια: Με αγρό Φαρμάκη.

Η παρούσα ισχύει μετά τη δημοσίευση της στην Κοινότητα Καλάνιστρας σύμφωνα με το άρθρο 37 Ν. 3200/55.

Η απόφαση αυτή να δημοσιευθεί στην Εφημερίδα της Κυβερνήσεως.

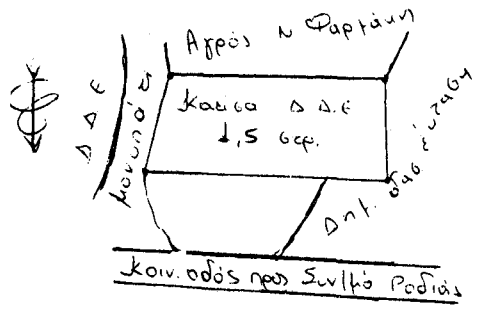
Πάτρα, 4 Οκτωβρίου 1993

Με εντολή Νομάρχη

Ο Δασάρχης

Μ. ΠΕΤΡΑΚΗΣ

Ανίσει των αρθρ. 9137/4-10-93 από τον Δασαρχία Πάτραν
 Αποσπαστά φύλλα χαρτ. κλίμακας 1:20.000
Υπόμνημα ■ θέση αναδασώσεως



ΠΡΟΧΕΙΡΟ ΔΙΑΓΡΑΜΜΑ

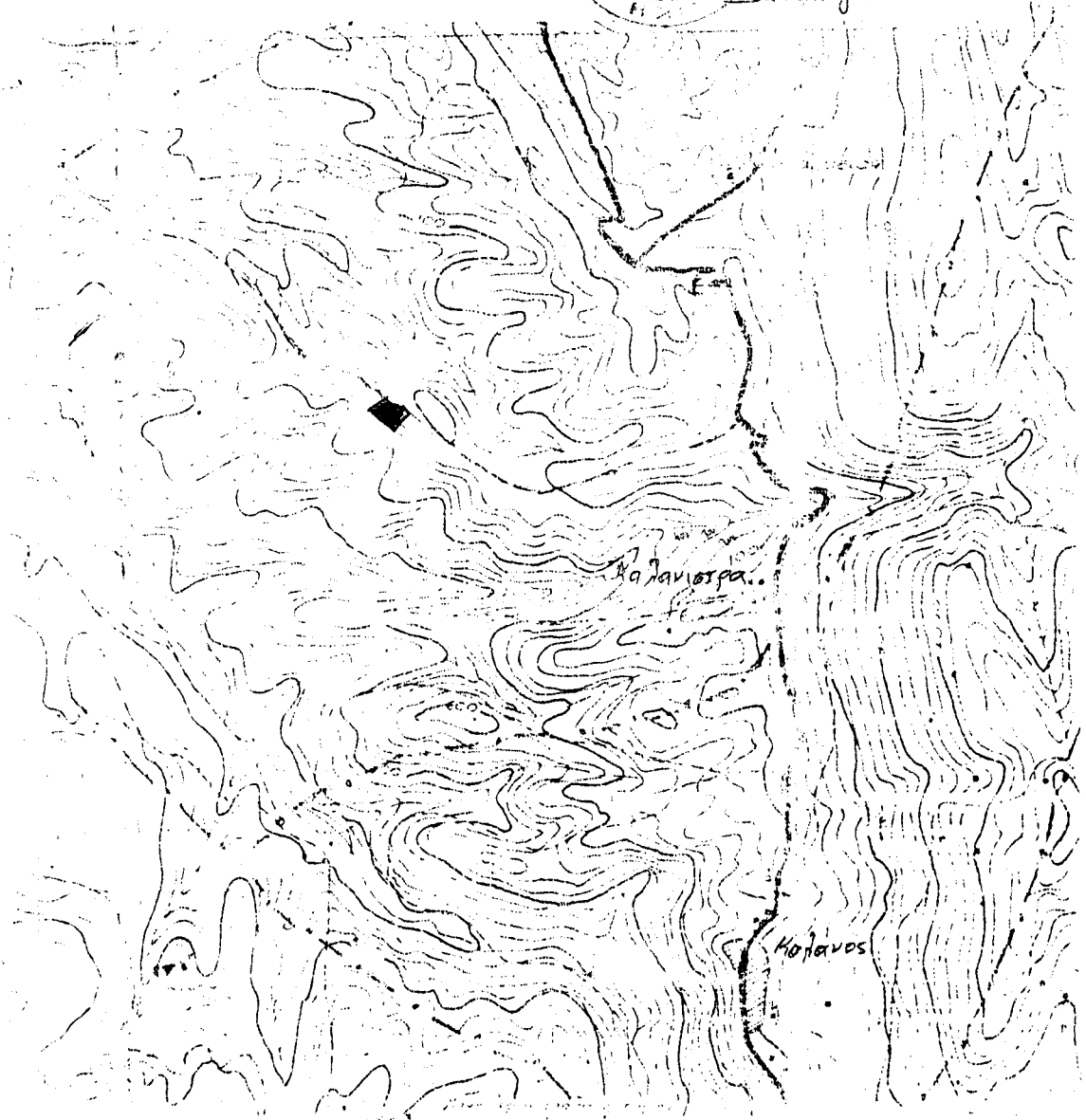
Δημόσιας Δασικής Έκτασης που υφίσταται
 την 17-8-1993 επί Τόπου "Νεράμπριος",
 πρ.φ. κοινότητας Χαγανίστρας και πρ.
 κτηνοτροφικών αναδασώσεως.

ΘΕΣΗ

Πάτρα 4-10-1993



Δασάρχης
 Ν. ΠΕΤΡΑΚΗΣ
 Δασολόγος



ΠΟΛΕΟΔΟΜΙΑ**ΑΠΟΦΑΣΕΙΣ**

Αριθ. Χ.7351

(2)

Κατηγοριοποίηση και καθορισμός ορίων οικισμού Καλλιθεόκαμπου Κοιν. Καλλιθέας επαρχίας Πατρών Ν. Αχαΐας.

Ο ΝΟΜΑΡΧΗΣ ΑΧΑΪΑΣ

Έχοντας υπόψη:

1. Το από 24.4.85 Π.Δ. (ΦΕΚ 181Δ'/3.5.85) «περί τρόπου καθορισμού ορίων οικισμών της χώρας μέχρι 2.000 κατοίκους, κατηγορίας αυτών και καθορισμού όρων και περιορισμών δόμησής τους».

2. Τα από 14.2.87 (ΦΕΚ 133Δ'/23.2.87) και 25.4.89 Π.Δ/τα (ΦΕΚ 293Δ'/16.5.89) που αφορούν τροποποίηση του από 24.4.85 «Τρόπος καθορισμού ορίων οικισμών της χώρας μέχρι 2.000 κατ. κατηγορίας αυτών και καθορισμός όρων και περιορισμός δόμησης του (ΦΕΚ 181Δ')» και από 20.5.85 «πολεοδόμηση και επέκταση οικισμών της χώρας μέχρι 2.000 κατοίκους και τροποποίηση του από 2.4.85 Π.Δ/τος ΦΕΚ 414/Δ'».

3. Τα πληθυσμιακά στοιχεία της τελευταίας απογραφής του Κράτους της ΕΣΥΕ.

4. Τη μελέτη σχεδιασμού ανοικτών πόλεων που εκπονήθηκε από ομάδα μελετητών που έκανε προτάσεις για την οριοθέτηση, κατηγοριοποίηση κ.λ.π. των οικισμών του Ν. Αχαΐας σύμφωνα με τις προδιαγραφές του ΥΠΕ-ΧΩΔΕ.

5. Την Χ.7232/27.11.92 εισήγηση του Τ.Π.Π.Ε. Ν. Αχαΐας.

6. Τις υπ' αρ. 59/92 και 50/93 αποφάσεις του Κοινοτικού Συμβουλίου Καλλιθέας.

7. Τις υπ' αρ. 13 και 17/1993 γνωμοδοτήσεις του Συμβουλίου ΧΟΠ του Ν. Αχαΐας, αποφασίζουμε:

1. Την κατηγοριοποίηση του οικισμού Καλλιθεόκαμπος Κοιν. Καλλιθέας όπως παρακάτω:

Θέση στο χώρο: (Α3) ούτε περιαστικός, ούτε παραλιακός, ούτε τουριστικός

Βαθμός προστασίας: (Β3) Αδιάφορος

Δυναμικότητα: (Γ1) Δυναμικός

Βαθμός διασποράς: (Δ1) Συνεκτικός

Μέγεθος: (Ε1) Μικρός.

2. Καθορίζουμε τα όρια του οικισμού όπως αυτά φαίνονται στο διάγραμμα του οικισμού σε κλίμακα 1:5000 που συνοδεύει την απόφαση και φέρει την σφραγίδα του ΣΧΟΠ.

3. Εντός των ορίων των οικισμών ισχύουν οι γενικοί όροι δόμησης που προβλέπονται από το Π.Δ. (ΦΕΚ 181Δ'/3.5.85) όπως τροποποιήθηκε με τα από 14.2.87 Π.Δ. (ΦΕΚ 133Δ'/23.2.87) και 25.4.89 Π.Δ. (ΦΕΚ 243δ'/16.5.89) και για τον οικισμό Καλλιθεόκαμπος αρτιότητα γηπέδου 1.000 τ.μ.

4. Κατά παρέκκλιση εντός των ορίων του οικισμού θεωρούνται άρτια τα οικοπέδα με όποιο εμβαδόν είχαν στις 3.5.85 ημέρα δημοσίευσής του από 24.4.85 Π.Δ/τος.

5.α) Πριν από οποιαδήποτε κατάτμηση οικοπέδων εντός των ορίων του οικισμού θα πρέπει να θεωρείται το σχετικό τοπογραφικό διάγραμμα από το Τμήμα Πολεοδομίας και Π.Ε. της Νομαρχίας ώστε να εξασφαλίζεται η συνέχεια των υπαρχόντων κοινοχρήστων χώρων και η δημιουργία νέων κοινόχρηστων χώρων σύμφωνα με τα οριζόμενα στις δ/ξεις της παρ. 1 του άρθρου 6 του από 24.4.1985 Δ/τος όπως αυτό τροποποιήθηκε με τα από 14.2.87 Π.Δ/γμα (ΦΕΚ 133Δ'/23.2.87) και 25.4.89 (ΦΕΚ 293Δ'/16.5.89).

β) Να εξασφαλίζεται οπωσδήποτε η συνέχεια των υφισταμένων ή εγκεκριμένων δρόμων του οικισμού.

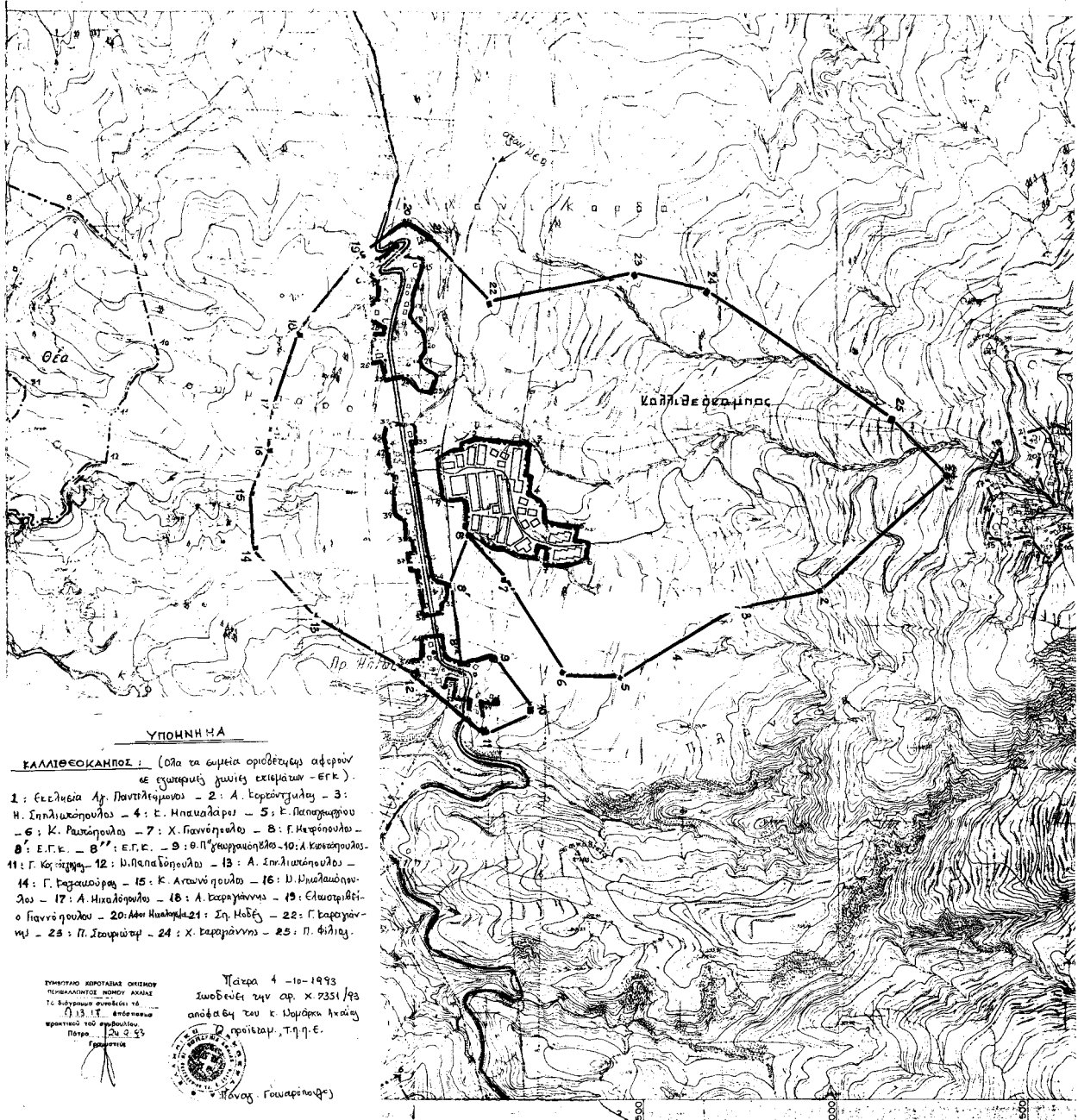
Κατά τα λοιπά ισχύουν τα οριζόμενα στο Δ/γμα της 24.4.85 (ΦΕΚ 181Δ'/3.5.85) όπως τροποποιήθηκε με τα από 14.2.87 Π.Δ. (ΦΕΚ 133Δ'/23.2.87) και 25.4.89 Π.Δ. (ΦΕΚ 293Δ'/16.5.89).

6. Να εξασφαλίζεται οπωσδήποτε η μη ένταξη σε δασικές και αρχαιολογικές περιοχές με τη χορήγηση βεβαιώσεων από την αντίστοιχη Υπηρεσία.

Η απόφαση αυτή με το διάγραμμα που τη συνοδεύει να δημοσιευθεί στην Εφημερίδα της Κυβέρνησης.

Πάτρα, 2 Οκτωβρίου 1993

Ο Νομάρχης
ΝΙΚΟΛΑΟΣ ΤΑΓΑΡΗΣ



ΥΠΟΠΗΝΗ Α'

ΚΑΛΙΘΕΟΚΑΜΠΟΣ : (Όλα τα σημεία οριζόμενα αφορούν σε εσωτερική ζώνη εκτάσεων -εγκ.)

1: Εκκλησία Αγ. Παντελεήμονος - 2: Α. Κορεάντζιλης - 3: Η. Σηπλιωκόπουλος - 4: Ε. Ηλιαδάκης - 5: Ε. Παπαρημού - 6: Κ. Ραυβήρου - 7: Χ. Γιαννίτου - 8: Γ. Μακρόπουλος - 8': Ε.Γ.Κ. - 8'': Ε.Γ.Κ. - 9: Θ. Πρωτογεωργίου - 10: Α. Κασσάπουλος - 11: Γ. Κοζιάρης - 12: Β. Παπαδόπουλος - 13: Α. Σηπλιωκόπουλος - 14: Γ. Βασιλειάδης - 15: Κ. Αθανάσιου - 16: Β. Βασιλειάδης - 17: Α. Ηλιακόπουλος - 18: Α. Βασιλειάδης - 19: Ελευθερίου Γιαννίτου - 20: Αθ. Νικολάου - 21: Ση. Νυβέζ - 22: Γ. Βασιλειάδης - 23: Π. Σουφιάς - 24: Χ. Βασιλειάδης - 25: Π. Φίλιππος

ΕΠΙΧΕΙΡΗΣΙΑΚΟ ΚΕΝΤΡΟ ΣΤΕΛΕΧΟΣ ΠΕΡΙΒΑΛΛΟΝΤΟΣ ΜΗΝΟΥ ΑΚΑΔΕΜΙΑΣ ΤΩΝ ΕΠΙΣΤΗΜΩΝ ΚΑΙ ΤΕΧΝΩΝ ΤΗΣ ΑΚΑΔΕΜΙΑΣ ΑΘΗΝΩΝ

Χάρτα 4-10-1993
 Στοιχισμένη από τον Κ. Βασιλειάδη
 από εδάφη του Κ. Βασιλειάδη
 Πάτρα 24.9.93
 Γραφείο
 Πάτρας Γεωγραφικό



Αριθ. 6517

(3)

Διατήρηση μη εγκεκριμένου δρόμου στο Ο.Τ. 86 σχεδίου Πόλης Δροσιάς Ν. Ευβοίας.

Ο ΝΟΜΑΡΧΗΣ ΕΥΒΟΙΑΣ

Έχοντας υπόψη:

1. Το άρθρο 20 του Ν. Δ/τος από 17.7.1923 «περί σχεδίων Πόλεως κ.λ.π.».
2. Την Η4723/1042/1979 Φ.Ε.Κ. 40/Δ'24.1.80 προηγούμενη νομαρχιακή απόφαση.
3. Το από 30.8.1942 ρυμοτομικό σχέδιο Δροσιάς.
4. Την 186/90 απόφαση Κ.Σ. Δροσιάς.
5. Την 9042/π.ε. 92/5.4.93, εισήγηση του Τ.Π. & Π.Ε. προς το ΣΚΟΠ.
6. Το 6ο θέμα του 14ου Πρακτικού της από 12.4.93 συνεδρίασης του ΣΚΟΠ.
7. Το 894/21.6.93 έγγραφο Κοινότητας Δροσιάς με το οποίο επιστράφηκαν αποδεικτικά επίδοσης της παραπάνω γνωμοδότησης ΣΧΟΠ προς παρόδους ιδιοκτήτες

και η μη υποβολή ενστάσεων κατά της γνωμοδότησης αυτής.

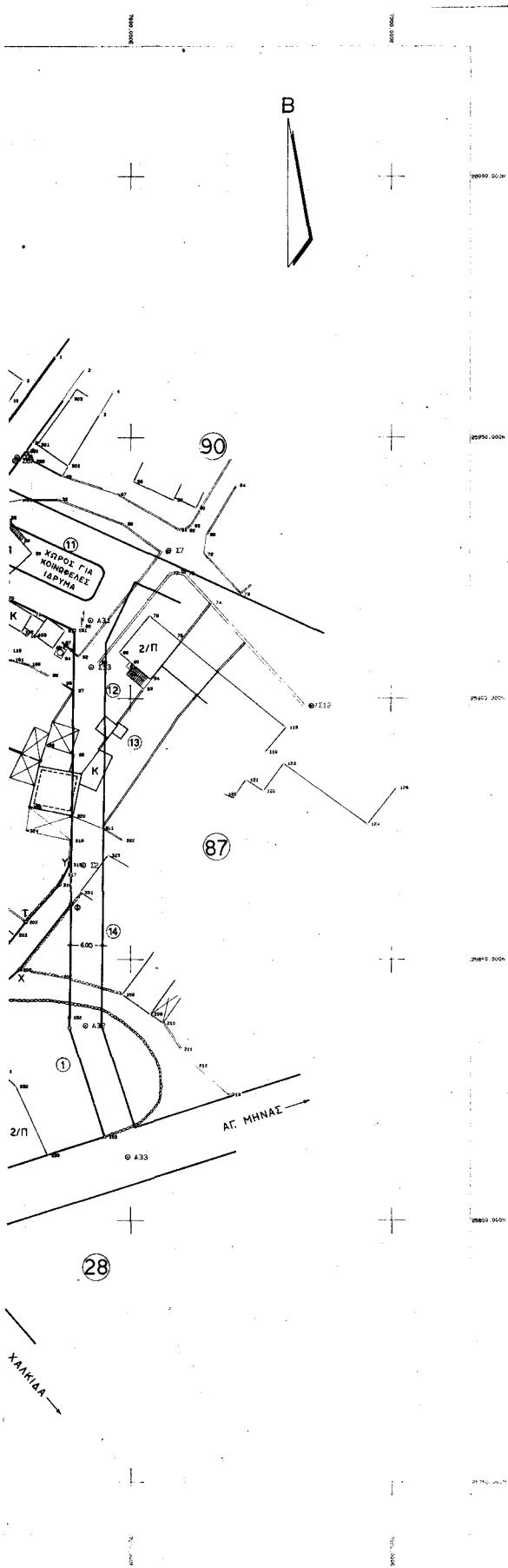
8. Το από Ιούνιο 1992 τοπογραφικό διάγραμμα του μηχανικού Αθ. Καλλιώρα που θεωρήθηκε από τον Προϊστάμενο του Τ.Π. & Π.Ε. και στο οποίο φαίνεται ο μη εγκεκριμένος δρόμος στο Ο.Τ. 86 σχεδίου Πόλης Δροσιάς με στοιχεία ΑΒΛΔΕΖΗΘΙΚΛΜΝΞΟΠΡΣΨΩΑ «Η», αποφασίζουμε:

1. Διατηρούμε τον παραπάνω δρόμο που φαίνεται στο παραπάνω υπ' αρ. 8 στοιχ. τοπογραφικό διάγραμμα.
2. Παρούσα απόφαση δεν προκαλεί δαπάνη σε βάρος του Κρατικού Προϋπολογισμού ή άλλου Φορέα.

Η παρούσα να απόφαση να δημοσιευθεί στην Εφημερίδα της Κυβέρνησης με ισχύ από τη δημοσίευσή της.

Χαλκίδα, 24 Σεπτεμβρίου 1993

Ο Νομάρχης
ΕΥΘΥΜΙΟΣ ΔΡΟΣΟΣ



ΣΥΜΦΩΝΕΙ ΤΗΝ 06/17/93
 από τον Νομάρχη Ευβοίας,
 ΔΕΦΟΝΟΥΡ
 ΠΡΟΙ. ΜΗΧ. ΚΑΙ Α'.



ΕΡΓΟΔΟΤΗΣ: ΗΛΙΑΣ ΑΝ. ΣΟΥΛΙΩΤΑΚΗΣ & ΠΑΡΑΣΚΕΥΗ Γ. ΧΡΙΣΤΟΔΟΥΛΟΥ		
ΕΡΓΟ: ΑΝΑΓΝΩΡΙΣΗ ΚΑΙ ΔΙΑΤΗΡΗΣΗ ΤΟΥ ΥΠΑΡΧΟΝΤΟΣ ΚΟΙΝΟΤΙΚΟΥ ΔΡΟΜΟΥ ΥΠΟ ΣΤΟΙΧΕΙΑ Α-Β-Ω-Α'-Β'Α		
ΘΕΣΗ: ΝΟΜΟΣ: ΕΥΒΟΙΑΣ ΠΟΛΗ: ΔΡΟΣΙΑ ΟΔΟΣ: Ο.Τ. 86		
ΜΕΛΕΤΗΤΗΣ: ΑΘΑΝ. ΚΑΛΛΙΩΡΑΣ		
ΘΕΜΑ ΣΧΕΔΙΟΥ	ΚΛΙΜΑΚΑ	ΑΡΙΘ. ΣΧΕΔ.
ΤΟΠΟΓΡΑΦΙΚΟ ΔΙΑΓΡΑΜΜΑ	1:500	
χαλκίδα Ιουνιος 1992 μηχανικός		
ΑΘΑΝΑΣΙΟΣ ΝΙΚ. ΚΑΛΛΙΩΡΑΣ ΔΙΠΛΩΜ. ΠΟΛΙΤΙΚΟΣ ΜΗΧΑΝΙΚΟΣ ΕΠΙΧΕΙΡΗΣΙΑΚΗ ΔΙΕΥΚΥΝΣΗ ΜΕΛΟΣ Τ.Ε.Ε. ΑΡ. ΠΡΩΤ. ΠΡΩΤ. 1558/81 ΚΑΡΑΜΟΥΣΤΑΝΙΩΝ, ΑΡ. ΠΡΩΤ. ΠΡΩΤ. 87/810		

Αριθ. 11009

(4)

Προσδιορισμός χρήσης τεμαχίου αγροκτήματος Κάριανης για αμμοχαλικοληψία από την Κοινότητα Κάριανης στο Ν. Καβάλας.

Ο ΝΟΜΑΡΧΗΣ ΚΑΒΑΛΑΣ

Έχοντας υπόψη:

1. Το Ν. 1512/1985 «Περί τροποποιήσεως και συμπληρώσεως πολεοδομικών διατάξεων και ειδικότερα το άρθρο 3 αυτού περί καθορισμού χρήσεων παραχωρουμένου δημοσίων εκτάσεων.

2. Τη γνώμη της Δ/σης Γεωργίας Καβάλας που διατυπώνεται στο υπ' αριθμ. πρωτ. Γ. 9293/24.9.93 έγγραφο της και συνοδεύεται από τις γνώμες των:

α) Κοινοτικού Συμβουλίου β) Δ/σεως Δασών Καβάλας γ) Γραφείο Ε.Ο.Τ. Καβάλας δ) Εφορεία Προϊστ. και

Κλασ. Αρχ/των, Ελ. Δ/σης Υγιεινής.

3. Την υπ' αριθμ. 11009/29.9.1993 γνωμάτευση του ΤΠ και ΠΕ Ν. Καβάλας, αποφασίζουμε:

Ότι το ΑΒΓΔΑ τεμάχιο εκ του 2465ο κοινοχρήστου του αγροκτήματος Κάριανης Σ.Δ. 1979 που ζητήθηκε από την Κοινότητα Κάριανης Παγγαίου να παραχωρηθεί και το οποίο φαίνεται στο συνημμένο και θεωρημένο από τον Πρ/νο του ΤΠ και ΠΕ διάγραμμα σε κλίμακα 1:5.000 είναι κατάλληλο για αμμοχαλικοληψία.

2. Η απόφαση αυτή να δημοσιευθεί στην Εφημερίδα της Κυβερνήσεως.

Καβάλα, 29 Σεπτεμβρίου 1993

Ο Νομάρχης
ΑΘΑΝΑΣΙΟΣ ΠΑΡΤΑΛΗΣ

