



ΕΦΗΜΕΡΙΣ ΤΗΣ ΚΥΒΕΡΝΗΣΕΩΣ

ΤΗΣ ΕΛΛΗΝΙΚΗΣ ΔΗΜΟΚΡΑΤΙΑΣ

ΤΕΥΧΟΣ ΤΕΤΑΡΤΟ

Αρ. Φύλλου 140

26 Φεβρουαρίου 1993

ΠΕΡΙΕΧΟΜΕΝΑ

ΑΝΑΔΑΣΩΣΕΙΣ

ΑΠΟΦΑΣΕΙΣ

Κήρυξη αναδασωτέας έκτασης 6164 στρεμμάτων στη θέση Ασπροχόρτι Δήμου Σαμίων Ν. Σάμου 1

ΑΠΑΛΛΟΤΡΙΩΣΕΙΣ

ΑΠΟΦΑΣΕΙΣ

Καθορισμός ορίων Αιγιαλού και δημιουργία ζώνης παραλίας στην κοινότητα Δρεπάνου Πατρών Ν. Αχαΐας προς τον Χειμαρρο Βολιναίο 2

ΠΟΛΕΟΔΟΜΙΑ

ΑΠΟΦΑΣΕΙΣ

Ρυθμίσεις του ρυμοτομικού σχεδίου της πόλης Δαύλειας Ν. Βοιωτίας και αναγνώριση του υφιστάμενου δρόμου που περνά μπροστά από τις ιδιοκτησίες Ανδρέα Κοσκινά, Παν. Κοσκινά Ιωάννη Γ. Πατσαλού, Παν. Πατσαλού, Γιαννούλας και Λουκά Ανάγνου 3

ΑΝΑΔΑΣΩΣΕΙΣ

ΑΠΟΦΑΣΕΙΣ

αριθ. 170

(1)

Κήρυξη αναδασωτέας έκτασης 6164 στρεμμάτων στη θέση Ασπροχόρτι Δήμου Σαμίων Ν. Σάμου.

Ο ΝΟΜΑΡΧΗΣ ΣΑΜΟΥ

Έχοντες υπόψη:

Τις διατάξεις του Ν. 3200/55 περί διοικητικής αποκέ-

ντρωσης, όπως τροποποιήθηκε συμπληρώθηκε μεταγενέστερα με το Ν.Δ. 532/30.

2. Την παρ. 3 του άρθρου 117 του Συντάγματος της Χώρας.

3. Τις διατάξεις του Ν. 998/79 «περί προστασίας των δασών κλπ.» και ειδικότερα:

4. Τις διαταγές του Υπουργείου Γεωργίας:

α) 180417/1180/8.7.8 β) 182447/3049/24.9.80.

5. Τη σχετική εισήγηση του Δ/ντή Δασών Σάμου για κήρυξη της πιά πάνω έκτασης των 6,164 στρ. που υλοτομήθηκε παράνομα ως αναδασωτέας, αποφασίζουμε:

Κηρύσσουμε αναδασωτέα με σκοπό την αναγέννηση, προστασία και ανανέωση της φυσικής βλάστησης δια της φυσικής οδού την υλοτομηθείσα δασική έκταση, εμβαδού 6,164 στρεμμάτων, που βρίσκεται στη θέση Ασπροχόρτι Δήμου Σαμίων.

Προσδιορίζεται από τα στοιχεία ΑΒΓΔ ... ΡΣΤΑ και έχει όρια:

Ανατολικά: Δάσος,

Δυτικά: Αγρόκτημα - Δασική έκταση,

Βόρεια: Δάσος,

Νότια: Δρόμος,

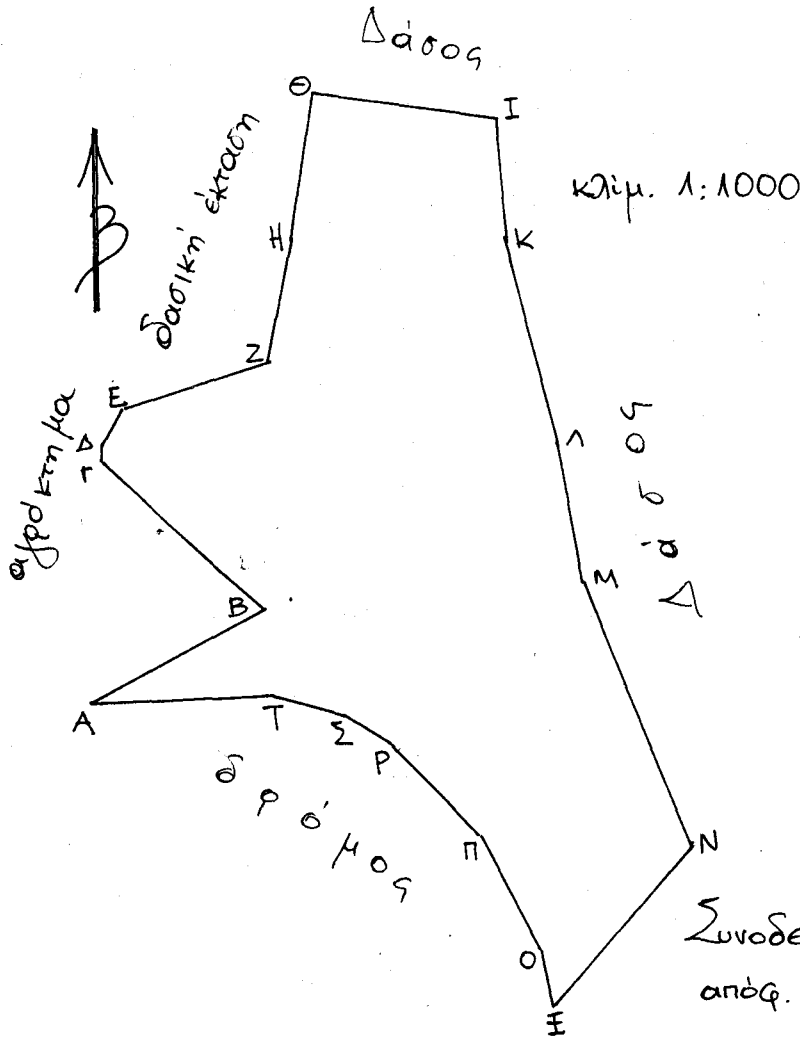
όπως φαίνεται στο συνημμένο διάγραμμα που αποτελεί αναπόσπαστο μέρος της απόφασης αυτής.

Η απόφαση αυτή να δημοσιευθεί στην Εφημερίδα της Κυβερνήσεως.

Σάμος, 28 Ιανουαρίου 1993

Ο Νομάρχης
ΚΩΝ. ΦΟΥΝΤΖΗΛΑΣ

ΤΟΠΟΓΡΑΦΙΚΟ ΔΙΑΓΡΑΜΜΑ
 αναδασωτέας δασικής έκτασης 6,164 στρ.
 στη θέση Ασπροχώρι Δήμου Σαμίων
 που υλοτομήθηκε παράνομα



Απόσπασμα χάρτη
 κλίμ. 1:50.000



Συνοδεύει την 140/28.1.93
 απόφ. υ. Νομάρχη Σάμου

ΕΓΚΡΙΝΕΤΑΙ ΘΕΩΡΗΘΗΚΕ
 Σάμος 28.1.93 Σάμος 28.1.93
 Ο Νομάρχης Ο Διευθ. Δασών

Σάμος 27.1.93
 Η Συντάκτρια

ΚΩΝ. ΦΟΥΝΤΖΗΛΑΣ

ΑΛ. ΑΝΑΣΤΑΣΙΟΥ
 Δασολόγος με Α' βαθμό

ΜΑΡΙΑ ΚΑΤΖΗΠΑΡΤΑΛΗ
 Δασογράφος με Α' βαθμό

ΑΠΑΛΛΟΤΡΙΩΣΕΙΣ

ΑΠΟΦΑΣΕΙΣ

Αριθ. 270

(2)

Καθορισμός ορίων Αιγιαλού και δημιουργία ζώνης παραλίας στην κοινότητα Δρεπάνου Πατρών Ν. Αχαΐας προς τον Χειμάρρο Βολιναίο.

Ο ΝΟΜΑΡΧΗΣ ΑΧΑΪΑΣ

Έχοντας υπόψη:

1. Τις διατάξεις των άρθρων 1 μέχρι και 7 του Α.Ν. 2344/1940 «περί αιγιαλού και παραλίας» όπως τροποποιήθηκαν και συμπληρώθηκαν με τις διατάξεις α) του άρθρου 13 του Ν. 1078/1980 και β) του αρθρ. 23 του Ν. 1337/1983.

2. Τις διατάξεις της παραγράφου 9 του άρθρ. 1 του κεφαλαίου Β' της 0.208/181/26.4.82 (ΦΕΚ 214/26.4.82 (ΦΕΚ 214/26.4.82 τεύχος Β) κοινής απόφασης των Υπουργών Προεδρίας Κυβερνήσεως και Οικονομικών για αναμόρφωση Συλλογικών Οργάνων Γνωμοδοτικής και Αποφασιστικής αρμοδιότητας του Υπουργείου Οικονομικών.

3. Την από 27.10.1990 έκθεση της επιτροπής καθορισμού των ορίων του αιγιαλού και της παραλίας στην περιοχή κοινότητας Δρεπάνου Πατρών προς την χειμάρρο Βολιναίο και το από 19.2.1992 τοπογραφικό και υψομετρικό διάγραμμα, που συντάχθηκε από τον Πολιτικό Μηχανικό Γεράσιμο Κοκόση σε πινακίδα με κλίμακα 1:500, που ελέγχθηκε από τον υπάλληλο της Δ.Τ.Υ. Νομού Αχαΐας Παναγιώτη Σπηλιωτόπουλο και συνοδεύει την έκθεση της προαναφερόμενης επιτροπής.

4. Την σύμφωνη γνώμη του Γενικού Επιτελείου Ναυτικού, που διατυπώθηκε στο υπ' αρ. 544.5/6/93/5.1.1993 έγγραφό του.

5. Τις διατάξεις του άρθρου 1 της παραγ. 1 του Ν. 3200/1955 (ΦΕΚ 97/Α/1955) περί διοικητικής αποκεντρώσεως, σε συνδιασμό με τις διατάξεις του από 28.6.1955 Β.Δ/τος περί εξαίρεσεως από της κατά το άρθρο 1 παρ. 1 του Ν. 3200/1955 αρμοδιότητας Νομαρχών αντικειμένων τινών αρμοδιότητας του Υπουργού Οικονομικών, του Β.Δ/τος 704/1970 και το άρθρο 1 παρ. 5 του Π.Δ/τος 71/25.2.84 σχετικά με την μεταβίβαση αρμοδιοτήτων του Υπουργού Οικονομικών στους Νομάρχες και τις περιφερειακές Αρχές διανομαρχιακού επιπέδου, αποφασίζουμε:

1. Επικυρώνουμε την από 27.10.1990 έκθεση της επιτροπής καθορισμού ορίων αιγιαλού και παραλίας, καθώς και το από 19.2.1992 τοπογραφικό διάγραμμα που την συνοδεύει, το οποίο συντάχθηκε από τον Πολιτικό Μηχανικό Γεράσιμο Κοκόση, ελέγχθηκε από τον υπάλληλο της Δ.Τ.Υ. Νομού Αχαΐας Παναγιώτη Μάραντο Τοπογράφο Μηχανικό και θεωρήθηκε από τον Διευθυντή της Δ.Τ.Υ.Θ. Νομού Αχαΐας Παναγιώτη Σπηλιωτόπουλο, επί του οποίου η πιά πάνω επιτροπή με κόκκινη γραμμή καθόρισε τα όρια του Αιγιαλού, με κίτρινη γραμμή τα όρια της παραλίας και με μπλε γραμμή τα όρια του παλαιού αιγιαλού στην περιοχή κοινότητας Δρεπάνου Πατρών προς τον χειμάρρο Βολιναίο.

Η παρούσα απόφαση μαζί με την έκθεση και το διάγραμμα που προαναφέραμε, να δημοσιευθούν στην Εφημερίδα της Κυβερνήσεως.

Πάτρα, 3 Φεβρουαρίου 1993

Ο Νομάρχης

ΝΙΚΟΛΑΟΣ ΤΑΓΑΡΗΣ

ΕΛΛΗΝΙΚΗ ΔΗΜΟΚΡΑΤΙΑ
ΝΟΜΑΡΧΙΑ ΑΧΑΪΑΣ-ΚΤΗΜΑΤΙΚΗ ΥΠΗΡΕΣΙΑ

ΕΚΘΕΣΗ

Της επιτροπής καθορισμού των οριογραμμών του αιγιαλού και της παραλίας σύμφωνα με τις διατάξεις του άρθρου 74 του Π.Δ/τος 636/1977.

Καθορισμός για πρώτη φορά των ορίων αιγιαλού - παραλίας στην παραλία της Κοινότητας Δρεπάνου Πατρών προς τον χειμάρρο Βολιναίο.

Πάτρα την 27.10.1992 ημέρα Τρίτη οι υπογεγραμμένοι:

1. Καρασούλας Βασίλειος, υπάλληλος της Κτηματικής Υπηρεσίας Ν. Αχαΐας, νομίμως αναπληρών τον κλυόμενο Προϊστάμενο της Κτηματικής Υπηρεσίας, ως πρόεδρος.

2. Λάμπρου Δημήτριος, Τοπογράφος Μηχανικός της Δ/σης Τεχνικών Υπηρεσιών Ν. Αχαΐας νομίμως αναπληρών τον κλυόμενο Δ/ντή της Δ/σης Τεχνικών Υπηρεσιών Ν. Αχαΐας και

3. Αντωνόπουλος Κων/νος, Πλωτάρχης του Λ.Σ. νομίμως αναπληρών τον κλυόμενο Λιμενάρχη Πατρών ως μέλη, που αποτελούν την επιτροπή καθορισμού των ορίων αιγιαλού - παραλίας δυνάμει του άρθρου 74 του Π.Δ/τος 636/1977 και μετά από εντολή του προέδρου της (υπ' αριθμ. 2006/26.10.1992 έγγραφο της Κτηματικής Υπηρεσίας), κάναμε αυτοψία στην παραπάνω περιοχή και αφού λάβαμε υπόψη:

1. Το υπ' αριθ. 48/24.2.1992 έγγραφο της Κοινότητας Δρεπάνου Πατρών με το οποίο ζητείται ο καθορισμός των ορίων αιγιαλού - παραλίας στην περιοχή αυτή.

2. Το τοπογραφικό και υψομετρικό διάγραμμα που συντάχθηκε τον Φεβρουάριο του 1992 από τον Πολιτικό Μηχανικό Γεράσιμο Κοκόση σε πινακίδα με κλίμακα 1:500, ελέγχθηκε από τον υπάλληλο της Δ/ντής της Δ/σης Τεχνικών Υπηρεσιών Ν. Αχαΐας όπως ορίζει το άρθρο 20 του Ν. 719/1977.

3. Τις διατάξεις του Α.Ν. 2344/1940 όπως τροποποιήθηκε και συμπληρώθηκε, ως και την σχετική Δικαστηριακή και διοικητική νομολογία.

4. Το υπ' αριθμ. 544.5/570/17.9.1992 έγγραφο του ΓΕΝ ως και τα συνημμένα αυτού, από την μελέτη των οποίων και ιδιαίτερα των αεροφωτογραφιών των ετών 1960 και 1985 προκύπτει η ύπαρξη παλαιού αιγιαλού που δικαιολογείται από τις προσχώσεις του χειμάρρου Βολιναίου.

5. Το πλήθος των κορυφών της οριογραμμής του αιγιαλού αρχομένων από το 1' έως και το 11'.

6. Το πλήθος των κορυφών της οριογραμμής της παραλίας αρχομένων από το 1' έως και το 11'.

7. Το πλήθος των κορυφών της οριογραμμής του παλαιού αιγιαλού αρχομένων από το 1' έως και το 10'.

8. Την αντίληψη που σχηματίστηκε από την επιτόπια επίσκεψη για το πλάτος της βρεχόμενης ζώνης της ξηράς και των άλλων συναφών στοιχείων, δηλαδή την ύπαρξη του χειμάρρου Βολιναίου, την μορφολογία της περιοχής, την κατάσταση της ακτής, την κατάσταση του θαλασσιού χώρου τις καιρικές συνθήκες που επικρατούν στην περιοχή κ.α., αποφασίζουμε:

Καθορίζουμε στο παραπάνω τοπογραφικό διάγραμμα:

α) Την οριογραμμή του αιγιαλού με κόκκινη συνεχή πολυγωνική γραμμή 1, 2... 11, της οποίας οι κορυφές έχουν εξαρτηθεί από το κρατικό δίκτυο συντ/νων.

β) Την οριογραμμή της παραλίας με συνεχή κίτρινη πολυγωνική γραμμή 1', 2', ... 11', η οποία χαράχτηκε σε απόσταση 10 μέτρων και είναι παράλληλη προς την οριογραμμή του αιγιαλού.

γ) Την οριογραμμή του παλαιού αιγιαλού με διακεκομμένη μπλε γραμμή 1', 2'... 10'.

Καθορίζεται ζώνη παραλίας επειδή δεν εξυπηρετούνται οι σκοποί της παραγράφου 1 του άρθρου 7 του Α.Ν. 2344/1940.

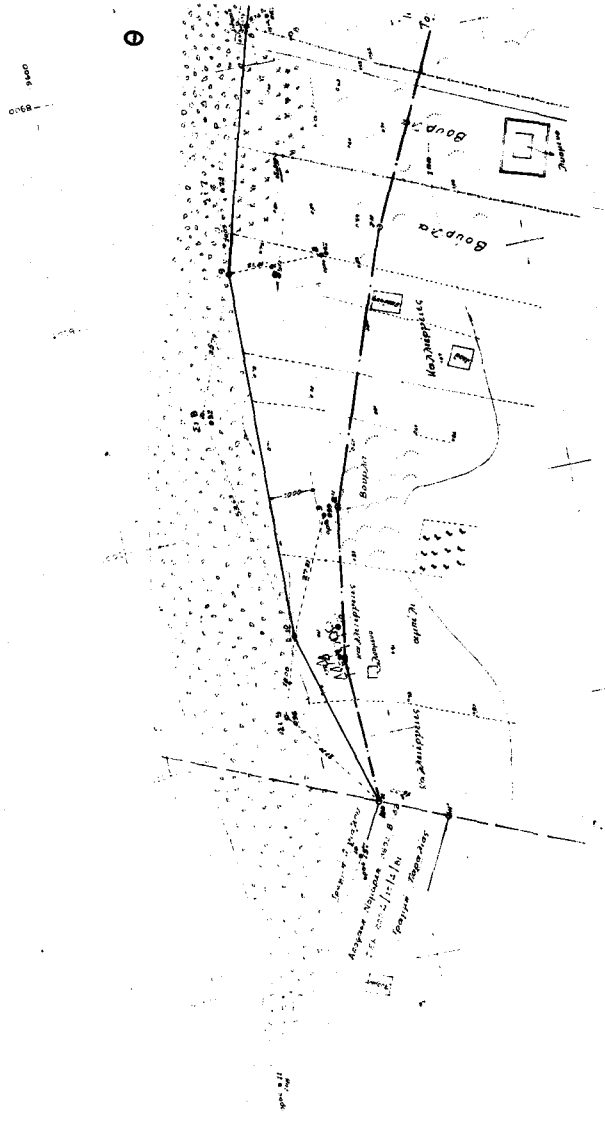
Η επιτροπή

Ο Πρόεδρος

(υπογραφή)

Τα μέλη

(υπογραφές)



Το διάγραμμα είναι κωδικός του αριθ. 27 / 10. 92, όπου της προηγουμένης έκδοσης. Δεν εφ'επιπέδωται και είναι σε κλίμακα 1:10000. Η έκδοση είναι Η. Ε. 1982.

ΥΠΟΜΟΝΗ
 1. ΟΡΓΑΝΙΣΜΟΣ ΕΡΕΥΝΑΣ ΚΑΙ ΤΕΧΝΟΛΟΓΙΑΣ
 2. ΔΙΕΥΘΥΝΣΗ ΕΡΕΥΝΑΣ ΚΑΙ ΤΕΧΝΟΛΟΓΙΑΣ
 3. ΕΡΕΥΝΑ ΚΑΙ ΤΕΧΝΟΛΟΓΙΑ
 4. ΕΡΕΥΝΑ ΚΑΙ ΤΕΧΝΟΛΟΓΙΑ
 5. ΕΡΕΥΝΑ ΚΑΙ ΤΕΧΝΟΛΟΓΙΑ



ΤΕΧΝΟΛΟΓΙΚΟ ΔΙΑΓΡΑΜΜΑ
 ΚΑΘΟΡΙΣΜΟΥ ΟΡΙΩΝ ΑΓΓΛΟΥ-ΠΑΡΑΝΑΣ
 ΠΕΡΙΟΧΗ ΑΓΓΛΟΥ-ΠΑΡΑΝΑΣ
 ΚΟΙΝΩΝΙΑ ΑΓΓΛΟΥ-ΠΑΡΑΝΑΣ
 ΠΕΡΙΟΧΗ ΑΓΓΛΟΥ-ΠΑΡΑΝΑΣ
 ΑΡΧΙΤΕΚΤΟΝΙΚΗ ΕΡΕΥΝΑ Ν. ΑΧΑΪΑΣ


ΚΑΙΡΟΣ 1 500

ΤΡΙΓΩΝΟΜΕΤΡΙΚΗ ΕΞΕΤΑΣΗ ΕΣΤΗΤΗΚΟ ΔΙΑΓΡΑΜΜΑ 1:1
 ΛΑΥΡΑ Τ.Υ. Α. ΑΡΤΕΜΙΣ ΓΥΣ

ΔΕΙΓΜΑ 2000 ΧΑΡΤΟΣ 9: 30' 15"

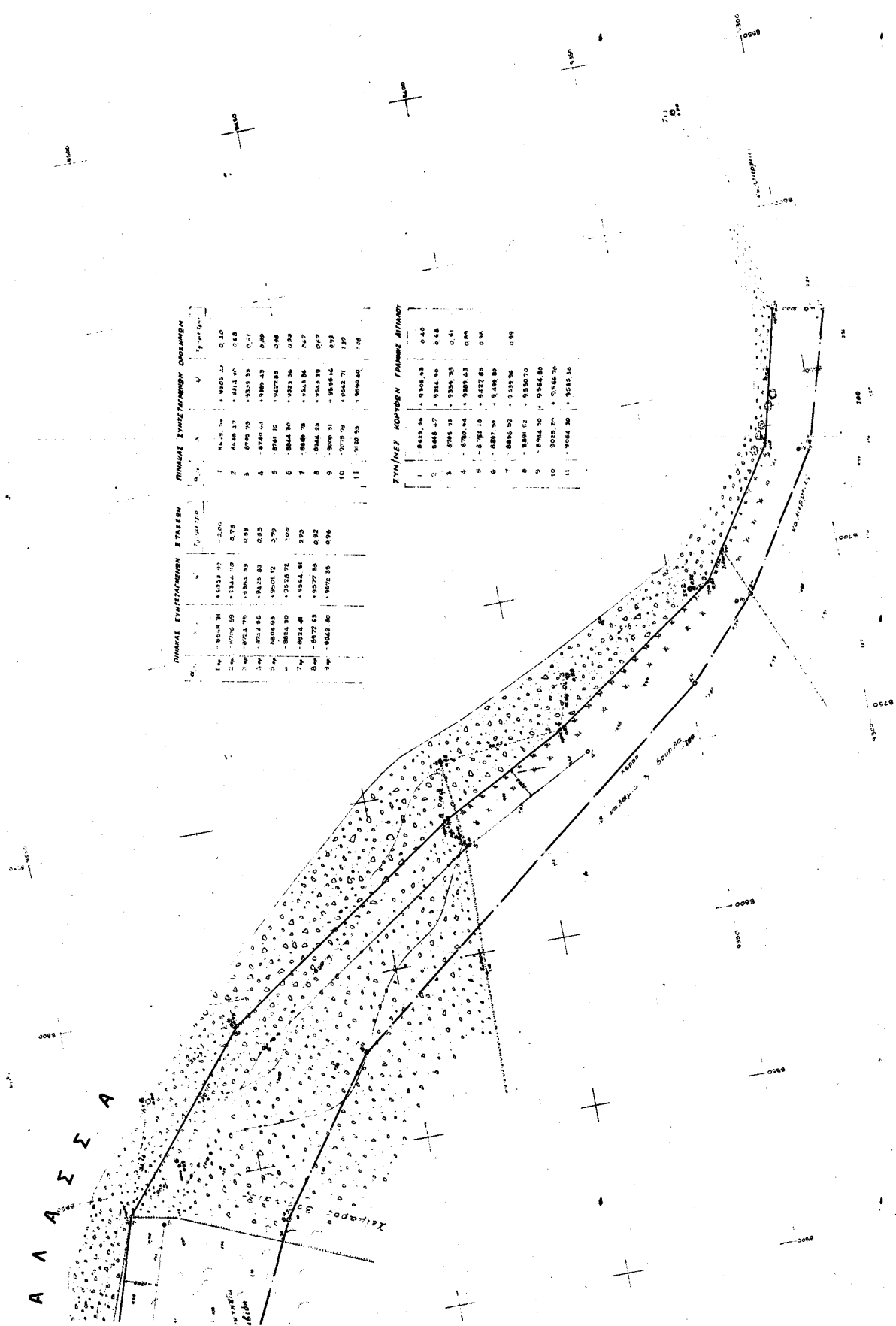
ΜΕΘΟΔΟΣ ΑΝΟΤΥΠΩΣΕΩΣ ΤΑΧΥΜΕΤΡΙΚΗ
 ΧΡΟΝΟΣ ΑΝΟΤΥΠΩΣΕΩΣ: 06/09/1982

ΥΠΟΜΟΝΗ ΕΡΕΥΝΑΣ
 ΚΑΙ ΤΕΧΝΟΛΟΓΙΑΣ
 Ο. Ζαχαρίας



ΕΡΕΥΝΑ ΚΑΙ ΤΕΧΝΟΛΟΓΙΑ
 27/10/92
 ΟΡΓΑΝΙΣΜΟΣ ΕΡΕΥΝΑΣ ΚΑΙ ΤΕΧΝΟΛΟΓΙΑΣ
 ΔΙΕΥΘΥΝΣΗ ΕΡΕΥΝΑΣ ΚΑΙ ΤΕΧΝΟΛΟΓΙΑΣ
 ΕΡΕΥΝΑ ΚΑΙ ΤΕΧΝΟΛΟΓΙΑ

Α Λ Α Σ Σ Α



ΠΙΝΑΚΑΣ ΣΤΑΘΕΡΟΤΗΤΩΝ ΣΤΑΘΕΡΩΝ

Στ. Αριθμ.	Σταθ.	Υψ.	Υψ. Διαφ.
1	8449 34	1405 27	0 10
2	8448 37	1311 41	0 68
3	8798 99	1318 38	0 27
4	8749 41	1380 33	0 69
5	8744 10	1427 85	0 98
6	8844 30	1423 34	0 89
7	8846 78	1443 84	0 67
8	8844 04	1443 89	0 67
9	8806 31	1439 14	0 99
10	8878 98	1462 71	1 37
11	9120 94	1600 40	1 00

ΠΙΝΑΚΑΣ ΣΥΝΤΕΤΑΓΜΕΝΩΝ ΟΒΟΛΩΝ

Στ. Αριθμ.	Σταθ.	Υψ.	Υψ. Διαφ.
1	8449 34	1405 27	0 10
2	8448 37	1311 41	0 68
3	8798 99	1318 38	0 27
4	8749 41	1380 33	0 69
5	8744 10	1427 85	0 98
6	8844 30	1423 34	0 89
7	8846 78	1443 84	0 67
8	8844 04	1443 89	0 67
9	8806 31	1439 14	0 99
10	8878 98	1462 71	1 37
11	9120 94	1600 40	1 00

ΣΥΝΤΕΤΑΓΜΕΝΩΝ ΓΡΑΜΜΩΝ ΑΠΩΝ

Στ. Αριθμ.	Σταθ.	Υψ.	Υψ. Διαφ.
1	8449 34	1405 27	0 10
2	8448 37	1311 41	0 68
3	8798 99	1318 38	0 27
4	8749 41	1380 33	0 69
5	8744 10	1427 85	0 98
6	8844 30	1423 34	0 89
7	8846 78	1443 84	0 67
8	8844 04	1443 89	0 67
9	8806 31	1439 14	0 99
10	8878 98	1462 71	1 37
11	9120 94	1600 40	1 00

ΠΟΛΕΟΔΟΜΙΑ

ΑΠΟΦΑΣΕΙΣ

Αριθ. 3893/92

(3)

Τροποποίηση του ρυμοτομικού σχεδίου της πόλης Δαύλειας Ν. Βοιωτίας και αναγνώριση του υφισταμένου δρόμου που περνά μπροστά από τις ιδιοκτησίες Ανδρέα Κοσκινά, Παν. Κοσκινά Ιωάννη Γ. Πατσαλού, Παν. Πατσαλού, Γιαννούλας και Λουκά Ανάγνου.

Ο ΝΟΜΑΡΧΗΣ ΒΟΙΩΤΙΑΣ

Έχοντας υπόψη:

1. Τις διατάξεις του Ν.Δ/τος της 17ης Ιουλίου 1923, όπως μεταγενέστερα τροποποιήθηκαν συμπληρώθηκαν και ειδικότερα τα άρθρα 3 και 70.

2. Τις διατάξεις του Α.Ν.314/68 (ΦΕΚ 47Α), όπως τροποποιήθηκαν και συμπληρώθηκαν με το 1018/71 Ν.Δ/γμα (ΦΕΚ 220/Α) και με την παρ. 3 του άρθρου 34 του Ν. 1557/85 (ΦΕΚ 210/Α).

3. Τις διατάξεις του υπ' αρ. 183/86 Π.Δ/τος (ΦΕΚ 70/Α) και ειδικότερα το άρθρο 1 παρ. α.

4. Το Β.Δ. 24.11.50 ΦΕΚ 290 Δ/20.12.50, με το οποίο εγκρίθηκε το σχέδιο πόλης της Δαύλειας.

5. Την υπ' αρ. 105/92 απόφαση του Κοιν. Συμβουλίου με την οποία εξετάστηκαν οι ενστάσεις των Ανδρέα Κοσκινά και κληρ. Παν. Κοσκινά κατά της υπ' αρ. 96/91 απόφασης του ιδίου Συμβουλίου που αφορά την αναγνώριση του δρόμου που εφάπτεται στις ιδιοκτησίες Ανδρ. Κοσκινά, Ιωάννη Γ. Πατσαλού, Παν. Πατσαλού, Γιαννούλας και Λουκά Ανάγνου, Παν. Κοσκινά.

6. Το υπ' αρ. 29/14.12.92 απόσπασμα πρακτικού του Συμβουλίου Χωροταξίας και Πειρβάλλοντος του Ν. Βοιωτίας με το οποίο το Συμβούλιο γνωμοδοτεί ομόφωνα για την αναγνώριση του δρόμου που περνά μπροστά από τις ιδιοκτησίες Ανδρ. Κοσκινά Παν. Κοσκινά Ιωάννη πατσαλού, Παν. Πατσαλού Λουκά και Γιαννούλας Ανάγνου και περικλείεται από τους αριθμούς (1, 2, 3, , 5, 6, 7, 8, 9, 10, 11, 12, 13, 14, 15, 1), όπως φαίνεται στο συνημμένο τοπογραφικό.

7. Την υπ' αρ. 9/91 εγκ. του ΥΠΕΧΩΔΕ σχετικά με τη δημοσίευση των διαγραμμάτων των τροποποιήσεων στην Εφημερίδα της Κυβέρνησης, αποφασίζουμε:

1. Την έγκριση του υφιστάμενου δρόμου που περνά μπροστά από τις ιδιοκτησίες Ανδρέα Κοσκινά, Παν. Κοσκινά, Ιωάννη Πατσαλού, Παναγιώτη Πατσαλού, Λουκά και Γιαννούλας Ανάγνου στη Δαύλεια και περικλείεται από τους αριθμούς (1, 2, 3, 4, 5, 6, 7, 8, 9, 10, 11, 12, 13, 14, 15, 1) όπως φαίνεται στο συνημμένο τοπογραφικό διάγραμμα.


2. Η ισχύς της παρούσας απόφασης αρχίζει από τη δημοσίευσή της στην Εφημερίδα της Κυβέρνησης.

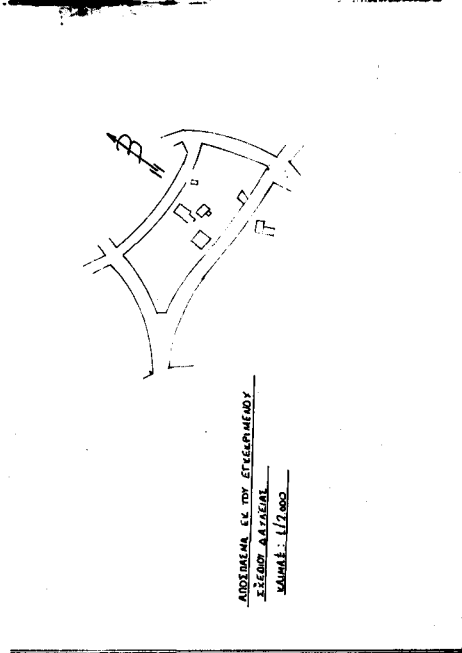
Η απόφαση αυτή να δημοσιευθεί στην Εφημερίδα της Κυβερνήσεως.

Λιβαδειά, 22 Ιανουαρίου 1993

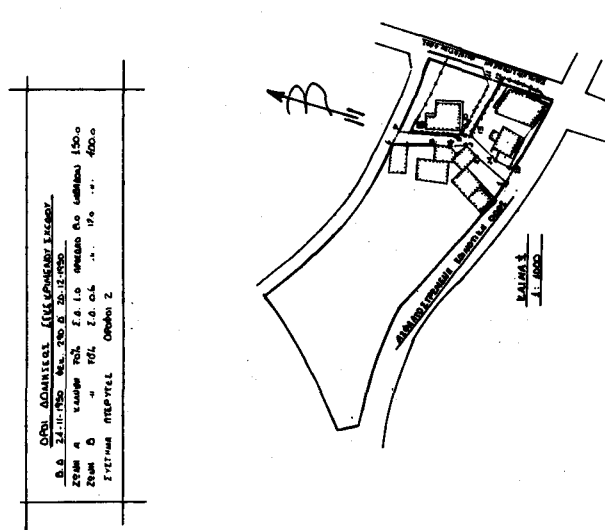
Ο Νομάρχης

Β. ΞΕΝΑΚΗΣ

ΤΕΧΝΙΚΟ ΓΡΑΦΕΙΟ	
ΕΡΓΟΔΟΤΗΣ	ΓΙΑΛΔΟΥΡΑ ΓΕΩΡΓ. ΑΛΜΑΤΟΥ Υ. ΛΟΥΛΑΣ - Π. ΑΛΜΑΤΟΥ
ΕΡΓΟ	ΦΕΣΗ ΕΡΓΟΥ
ΤΡΟΠΟΠΟΙΗΣΗ ΟΔΟΦΟΡΩΝ ΤΕΤΡΑΓΩΝ ΤΟΥ ΣΧΕΔΙΟΥ ΠΑΡΕΣΣ ΔΑΦΝΕΙΑΣ	ΔΑΦΝΕΙΑ
ΜΕΛΕΤΗΤΗΣ	ΓΙΑΔΟΥΡΑ ΜΠΟΥΡΑΣ
ΘΕΜΑ ΣΧΕΔΙΟΥ	ΑΡΙΘΜΟΣ ΣΧΕΔΙΟΥ
ΤΟΠΟΓΡΑΦΙΚΟ ΔΙΑΓΡΑΜΜΑ	Κ.Μ.Ε. 1:100 1:1000 1:2000
ΠΕΡΙΟΔΟΣ ΕΚΠΟΝΗΣΗΣ	ΑΥΓΟΥΣΤΟΣ 1991
ΣΥΝΤΑΞΑΣ ΜΗΧΑΝΙΚΟΣ	Ο ΕΛΕΓΚΤΗΣ
	Το Πίνακα συντάσσει ο αρχιτέκτονας Νικόλαος Νικολαΐδης 20091-1-193 11/10/91



ΑΝΑΦΕΡΙΣ ΕΙΣ ΚΑΘΗΜΕΡΑ ΟΔΟΣ ΒΑΛΙΣ ΤΩ ΑΡΘ 93 ΚΑΙ ΠΙΣΤΙΣ
 ΤΗΣ ΕΠΙΣΤΗΜΗΣ ΚΑΙ ΤΩ ΣΤΟΙΧΙΑ 1, 2, 3, 4, 5, 6, 7, 8, 9, 10, 11, 12, 13, 14
 ΟΥΚ ΕΠΙΣΤΗΜΗ ΚΑΙ ΤΕΧΝΗ ΕΙΣ ΤΗΝ ΕΠΙΣΤΗΜΗ
 ΕΠΙΣΤΗΜΗ ΚΑΙ ΤΕΧΝΗ ΕΙΣ ΤΗΝ ΕΠΙΣΤΗΜΗ
 ΑΡΧ. ΣΥΝΤΑΞΑΣ ΝΙΚΟΛΑΪΔΗΣ



ΟΡΘΗ ΔΟΜΗΣΙΣ ΕΠΙΣΤΗΜΗ ΚΑΙ ΤΕΧΝΗ
 Δ. Δ. 21.11.90 Αρ. 200 Δ. 20.12.90
 2200 Α ΚΑΝΟΝΕΣ ΚΑΙ Ε. Δ. 10 ΚΑΝΟΝΕΣ ΚΑΙ 1500
 2200 Β ΚΑΙ Ε. Δ. 10 ΚΑΙ 1500
 ΕΓΧΕΙΡΜΑ ΠΡΕΡΥΤΕΛ ΟΡΘΟΝ 2