



ΕΦΗΜΕΡΙΣ ΤΗΣ ΚΥΒΕΡΝΗΣΕΩΣ

ΤΗΣ ΕΛΛΗΝΙΚΗΣ ΔΗΜΟΚΡΑΤΙΑΣ

ΤΕΥΧΟΣ ΤΕΤΑΡΤΟ

Αρ. Φύλλου 1427

6 Δεκεμβρίου 1993

ΠΕΡΙΕΧΟΜΕΝΑ

ΑΝΑΔΑΣΩΣΕΙΣ ΑΠΟΦΑΣΕΙΣ

Κήρυξη αναδασωτέας έκτασης δεκατριών στρεμμάτων και 850 τετρ. μέτρων (13,850) δασικής έκτασης στη θέση «Μεγάλη Λάκκα» του Ιδιωτικού Δάσους «Κύρτσου» περιοχής Γεωργιανών, περιφέρειας Δασαρχείου Βέροιας Ν. Ημαθίας. 1

Κήρυξη αναδασωτέας έκτασης 150 στρεμ. στη θέση Κρυόβρυση Κοινότητας Ακρινής νομού Κοζάνης. . 2

ΑΠΑΛΛΟΤΡΙΩΣΕΙΣ ΑΠΟΦΑΣΕΙΣ

Αναγκαστική απαλλοτρίωση εκτάσεως 1469 τ.μ. για τη διαπλάτυνση οδού από Εθνική οδό Κάτω Αχαΐας Αράξου προς Παραλία Λακκόπετρας Ν.-Αχαΐας. . . 3

ΑΝΑΚΟΙΝΩΣΕΙΣ

Παρακατάθεση αποζημίωσης για ακίνητα που έχουν απαλλοτριωθεί με την απόφαση Δ8323/8865/11.1.1972 ΦΕΚ 13/21.1.1972 (τ.Δ') των Υπουργών Οικονομικών και Δημ. Έργων για την κατασκευή δικτύων αρδύσεως με καταιονισμό κ.λπ. στη βόρεια περιοχή ζώνης Πηνειού Ηλείας. 4

Ανακοίνωση παρακαταθέσεως αποζημιώσεως για απαλλοτρίωση ακινήτων για τις ανάγκες κατασκευής του δρόμου Όρμος Μαραθοκάμπου - Πεύκος Σκουραϊκών Σάμου. 5

ΠΟΛΕΟΔΟΜΙΑ ΑΠΟΦΑΣΕΙΣ

Τροποποίηση Όρων Αρτιότητας του από 18.12.92 Π. Δ/τος (ΦΕΚ 55 Δ'/3.2.93) έγκρισης της Πολεοδομικής Μελέτης Επέκτασης (Π.Μ.Ε.) περιοχών Μεταμ. Σωτήρος, Δεμένικων του Δ. Πατρέων και των Κοιν. Σαραβαλίου, Οβριάς Ν. Αχαΐας. 6

Τροποποίηση εγκεκριμένου σχεδίου πόλης Καρδίτσας στο ΟΤ 221. 7

ΑΝΑΔΑΣΩΣΕΙΣ ΑΠΟΦΑΣΕΙΣ

Αριθ. 2371 (1)

Κήρυξη αναδασωτέας έκτασης δεκατριών στρεμμάτων και 850 τετρ. μέτρων (13,850) δασικής έκτασης στη θέση «Μεγάλη Λάκκα» του Ιδιωτικού Δάσους «Κύρτσου» περιοχής Γεωργιανών, περιφέρειας Δασαρχείου Βέροιας Ν. Ημαθίας.

Ο ΝΟΜΑΡΧΗΣ ΗΜΑΘΙΑΣ

Έχοντας υπόψη:

1. Τις διατάξεις του άρθρου 117 παρ. 3 του Συντάγματος της χώρας.

2. Τις διατάξεις του Ν. 3200/55 για Διοικητική Αποκέντρωση, όπως τροποποιήθηκε και συμπληρώθηκε μεταγενέστερα με το Ν.Δ. 532/70.

3. Τις διατάξεις του Ν. 998/79 «περί προστασίας των Δασών κ.λπ.» και ειδικότερα:

α) του άρθρου 41 παρ. 1, β) του άρθρου 38 παρ. 1, γ) του άρθρου 12 παρ. 3 του Ν. 2040/1992.

4. Τις διαταγές του Υπουργείου Γεωργίας:
α) 160417/1180/8.7.80, β) 182447/3049/24.9.80, γ) 141823/24.2.83.

5. Την 3301/11.11.1993 αναφορά - πρόταση του Δασαρχείου Βέροιας περί κηρύξεως αναδασωτέας της αναφερόμενης στο θέμα εκτάσεως, αποφασίζουμε:

Κηρύσσουμε αναδασωτέα, με σκοπό τη διατήρηση του δάσους και τον αποκλεισμό της χρήσεώς του για άλλο σκοπό, την έκταση των δεκατριών στρεμμάτων και 850 τετρ. μέτρων (13,850) δασικής έκτασης στη θέση «Μεγάλη Λάκκα» του Ιδιωτικού δάσους «Κύρτσου» περιοχής Γεωργιανών Ν. Ημαθίας, που καταστράφηκε από παράνομη εκχέρωση.

Προσδιορίζεται από τα στοιχεία Α, Β, Γ, Δ, Ε, Ζ, Α και έχει όρια:

Ανατολικά: Με δασική έκταση.

Δυτικά: Με δρόμο - Αγρό (Παλιά εκχερσωθείσα έκταση).

Βόρεια: Με δασική έκταση.

Νότια: Με δρόμο.

Όπως φαίνεται στο συνημμένο διάγραμμα που αποτελεί αναπόσπαστο μέρος της απόφασης αυτής.

Η αποκατάσταση της βλαστήσεως θα γίνει με φυσική αναγέννηση.

Η απόφαση αυτή να δημοσιευθεί στην Εφημερίδα της Κυβερνήσεως.

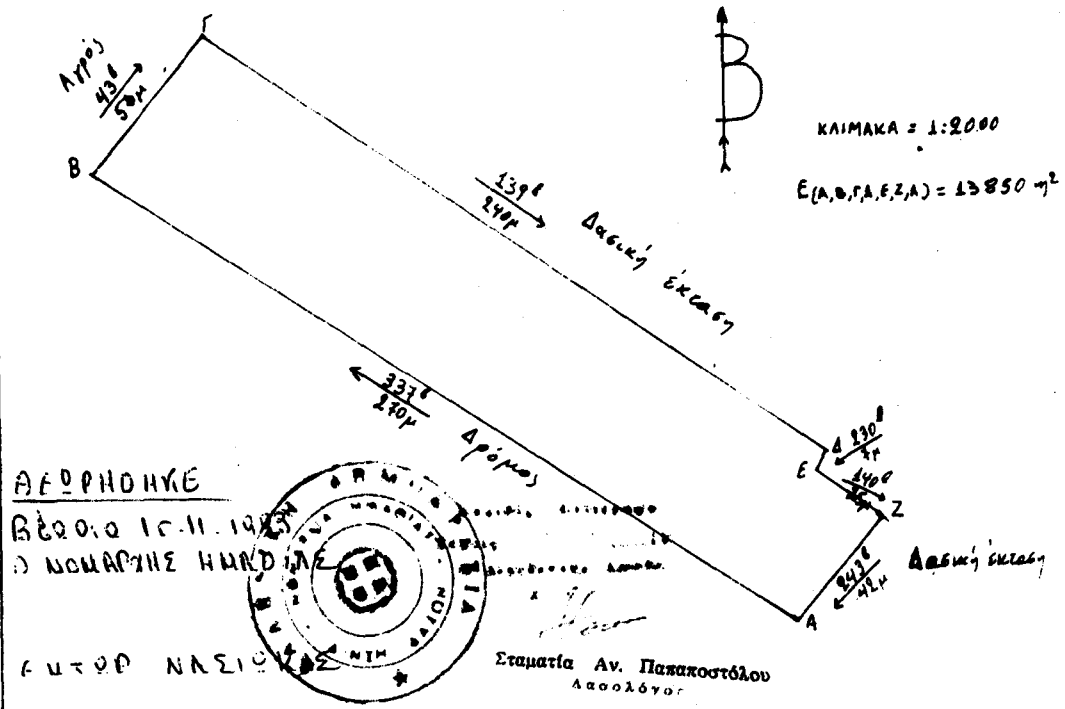
Βέροια, 15 Νοεμβρίου 1993

Ο Νομάρχης

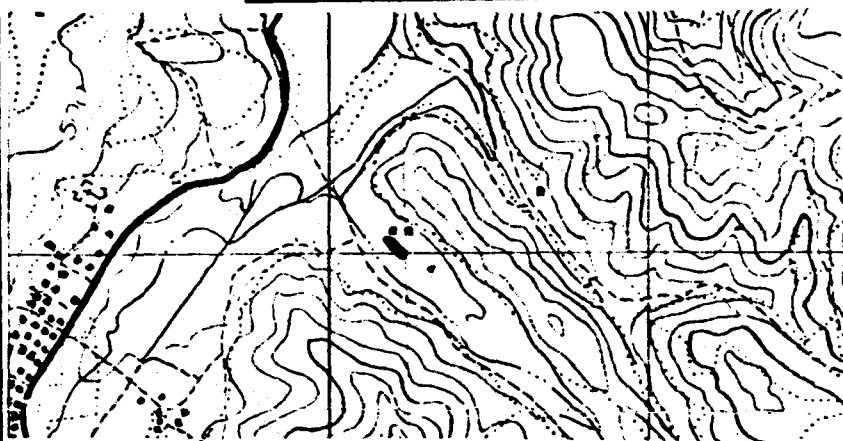
ΕΚΤΩΡ ΝΑΣΙΩΚΑΣ

ΣΧΕΔΙΑΓΡΑΜΜΑ

Εκταγή του Ιδιωτικού δάσους Κύρσου, που εκχερσώθηκε
παράνομα από τους Μιχαήλ Παυτίδη και Λεωνίδα Σαυίδα
κατοίκους Σταυρού Ηραθιάς.



ΑΠΟΣΠΑΣΜΑ ΧΑΡΤΗ ΕΥΡΥΤΕΡΗΣ ΠΕΡΙΟΧΗΣ



ΕΦΕΦΡΗΘΗ
 Βέροια 11-11-1993
 Ο Δασάρχης

Βέροια 11-11-1993
 Ο ΣΥΝΤΑΚΤΗΣ

Αντώνιος Ανεσίδης
 Δ/ντης Α.

Νικόλαος Παυτίδης
 εκτελών Α.

Αριθ. 2153

(2)

Κήρυξη αναδασωτέας έκτασης 150 στρεμ. στη θέση Κρυόβρυση Κοινότητας Ακρινής νομού Κοζάνης.

Ο ΝΟΜΑΡΧΗΣ ΚΟΖΑΝΗΣ

Έχοντας υπόψη:

- 1. Τις διατάξεις του Ν. 3200/55 περί διοικητικής αποκέντρωσης, όπως τροποποιήθηκε και συμπληρώθηκε μεταγενέστερα με το Ν.Α. 532/70.
 - 2. Τις διατάξεις του άρθρου 117 παρ. 3 του Συντάγματος.
 - 3. Τις διατάξεις του Ν. 998/79 «περί προστασίας των Δασών κ.λπ.» και ειδικότερα:
 - α) του άρθρου 41 παρ. 1, β) του άρθρου 38 παρ. 1.
 - 4. Τις διαταγές του Υπουργείου Γεωργίας:
 - α) 160417/1180/8.7.80, β) 182447/3049/24.9.80.
 - 5. Την ΑΠ 4298/18.11.93 πρόταση του Δασαρχείου Κοζάνης με την οποία προτείνεται η κήρυξη της έκτασης που αναφέρεται στο θέμα ως αναδασωτέας, αποφασίζουμε:
- Κηρύσσουμε αναδασωτέα με σκοπό τη διατήρηση του

χαρακτήρα της δασικής έκτασης και την αποκατάσταση της δασικής βλάστησης με φυσική αναγέννηση επειδή κατστράφηκε από πυρκαγιά την 25.9.1993 κοινοτική δασική έκταση εμβαδού εκατόν πενήντα (150) στρεμμάτων που βρίσκεται στη θέση Κρυόβρυση Κοινότητας Ακρινής και προσδιορίζεται από τα στοιχεία Α, Β, Γ, Δ, Α, του συνημμένου τοπογραφικού διαγράμματος με κλίμακα 1:10.000 και έχει όρια:

Ανατολικά: Ρέμμα όριο Ακρινής - Αγ. Δημητρίου.

Δυτικά: Χορτολιβαδική έκταση.

Βόρεια: Χορτολιβαδική έκταση.

Νότια: Χορτολιβαδική έκταση.

όπως φαίνεται στο συνημμένο διάγραμμα που αποτελεί αναπόσπαστο μέρος της απόφασης αυτής.

Η απόφαση αυτή να δημοσιευθεί στην Εφημερίδα της Κυβερνήσεως.

Κοζάνη, 22 Νοεμβρίου 1993

Ο Νομάρχης
ΣΤΕΡΓΙΟΣ Γ. ΜΑΤΙΚΑΣ

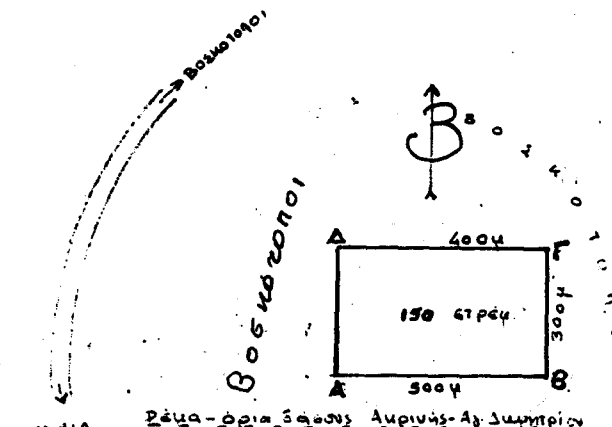
ΔΑΣΑΡΧΕΙΟ ΚΟΖΑΝΗΣ

ΤΟΠΟΓΡΑΦΙΚΟ ΔΙΑΓΡΑΜΜΑ

Καζίας δασικής έκτασης στη θέση "Κρυόβρυση" περίθ. Κοινότητας Ακρινής Κοζάνης.

ΚΛΙΜΑΚΑ 1:10.000

Καζία έκταση: 150 στρέμ. Κοινοτική



ΑΠΟΣΤΡΑΦΜΑ ΧΑΡΤΟΥ (ΚΟΖΑΝΗ)
ΚΛΙΜ: 1:50000



Κοζάνη 19-11-1993

ΑΓ. ΔΗΜΗΤΡΙΟΥ

Ο ΣΥΝΤΑΚΤΗΣ
ΑΘΑΝΑΣΙΟΣ ΠΑΠΑΔΗΣ
ΔΑΣΑΡΧΗΣ

ΔΑΣΑΡΧΕΙΟ ΚΟΖΑΝΗΣ
ΔΙΕΥΘΥΝΤΗΣ
Δ. ΚΑΛΟΓΕΡΗΣ

ΑΠΑΛΛΟΤΡΙΩΣΕΙΣ

ΑΠΟΦΑΣΕΙΣ

Αριθ. 2792

(3)

Αναγκαστική απαλλοτρίωση εκτάσεως 1469 τ.μ. για τη διαπλάτυνση οδού από Εθνική οδό Κάτω Αχαΐας Αράξου προς Παραλία Λακκόπετρας Ν. Αχαΐας.

Ο ΝΟΜΑΡΧΗΣ ΑΧΑΪΑΣ

Έχοντας υπόψη:

1. Τις διατάξεις του Ν. 3200/55 «Περί διοικητικής αποκεντρώσεως».

2. Τις διατάξεις του Ν.Δ. 797/71 «Περί αναγκαστικών απαλλοτριώσεων» σε συνδυασμό με τις διατάξεις του Β. Δ/τος 139/71 «περί της αρμοδιότητας των Νομαρχών» κ.λπ.

3. Τις διατάξεις του άρθρου 23 του από 25 Νοεμβρίου 1929 Δ/τος «Περί κωδικοποίησης των περί κατασκευής και συντηρήσεως οδών κειμένων διατάξεων».

4. Τις διατάξεις του Π. Δ/τος 929/79 «Περί εκτελέσεως των παροδίων κ.λπ.» σε συνδυασμό με τις διατάξεις της παρ. 4 άρθρ. 9 του Ν. 960/21.8.79.

5. Το αριθμ. Η 5658/26.10.93 έγγραφο της Δ/νσης Τεχν. Υπηρεσιών Ν. Αχαΐας με το οποίο μας γνωρίζει την ανάγκη κήρυξης αναγκαστικής απαλλοτρίωσης έκτασης 1469 τ.μ. για τη διαπλάτυνση οδού από Εθνική οδό Κάτω Αχαΐας Αράξου προς Παραλία Λακκόπετρας.

6. Το από 10.9.93 κτηματολογικό διάγραμμα και πίνακα εντός των οποίων φαίνεται η προς απαλλοτρίωση έκταση για τη διαπλάτυνση οδού από Εθνική οδό Κάτω Αχαΐας Αράξου προς Λακκόπετρα της μελέτης του συντάξαντος μηχανικού Βασ. Χριστόπουλου με κλίμακα 1:500 θεωρημένο από το Δ/ντή Τεχν. Υπηρεσιών Ν. Αχαΐας Παναγιώτη Σπηλιωτόπουλο, Πολ. Μηχανικό με Α' β την 13.9.93 και με δαπάνη 3.750.000 δρχ. που θα αντιμετωπισθεί από πίστωση που υπάρχει εγγεγραμμένη στη ΣΑΝΤ 2/93.

7. Την αντικειμενική αδυναμία αντιμετώπισης των πραγμάτων κατά διάφορο τρόπο, αποφασίζουμε:

Κηρύσσουμε αναγκαστική απαλλοτρίωση εκτάσεως 1469 τ.μ. για τη διαπλάτυνση οδού από Εθνική οδό Κάτω Αχαΐας Αράξου προς Παραλία Λακκόπετρας όπως αυτή εικονίζεται στο από 10.9.93 κτηματολογικό διάγραμμα και πίνακα με κλίμακα 1:500 θεωρημένο από το Δ/ντή Τεχν. Υπηρεσιών Ν. Αχαΐας, Πολ. Μηχανικό με Α' β.

Τη δαπάνη αποζημίωσης των δικαιούχων έχει αναλάβει το Νομαρχιακό Ταμείο Αχαΐας από την πίστωση που είναι εγγεγραμμένη στη ΣΑΝΤ 2/93.

Η αποζημίωση θα βαρύνει το Δημόσιο λόγω διαπλάτυνσης και θα γίνει με συνημμένη σχετική απόφαση με απ' ευθείας εξαγορά λόγω του επειγοντος από τους ιδιοκτήτες, ύστερα από εκτίμηση επιτροπής που θα συσταθεί από την Κτηματική Υπηρεσία.

Η παρούσα να δημοσιευθεί στην Εφημερίδα της Κυβερνήσεως.

Πάτρα, 24 Νοεμβρίου 1993

Ο Νομάρχης

ΣΤΕΡΓΙΟΣ ΚΑΤΗΧΩΡΙΤΗΣ

ΑΝΑΚΟΙΝΩΣΕΙΣ

Αριθ. Δ12α/φ260/40306

(4)

Παρακατάθεση αποζημίωσης για ακίνητα που έχουν απαλλοτριωθεί με την απόφαση Δ8323/8865/11.1.1972 ΦΕΚ 13/21.1.1972 (τ.Δ') των Υπουργών Οικονομικών και Δημ. Έργων για την κατασκευή δικτύων αρδεύσεως με καταιονισμό κ.λπ. στη βόρεια περιοχή ζώνης Πηνειού Ηλείας.

Ο ΥΠΟΥΡΓΟΣ

ΠΕΡΙΒΑΛΛΟΝΤΟΣ, ΧΩΡΟΤΑΞΙΑΣ
ΚΑΙ ΔΗΜΟΣΙΩΝ ΕΡΓΩΝ

Έχοντας υπόψη:

1. Τις διατάξεις των άρθρων 7 και 8 του Ν. Δ/τος 797/1971 «για αναγκαστικές απαλλοτριώσεις» (ΦΕΚ 1/1.1.1971 τ.Α').

2. Τις διατάξεις του Π. Δ/τος 69/8.2.1988 «για τον οργανισμό της Γενικής Γραμματείας Δημοσίων Έργων» (ΦΕΚ 28/16.2.88 τ.Α').

3. Τον πίνακα παρακατάθεσης των αποζημιώσεων κατά ιδιοκτησία με ημερομηνία 15.9.1992 όπως έχει συνταχθεί σε εκτέλεση της απόφασης 989/14.9.1990 του Εφετείου Πατρών (σύσταση δουλείας).

4. Την εξουσιοδοτική απόφαση του Υπουργού Π.Ε.-Χ.Ω.Δ.Ε. Δ17α/Ο/79/24.8.1989 ΦΕΚ 666/6.9.1989 τ.Β', ειδοποιούμε τα πρόσωπα που έχουν ή αξιώνουν εμπράγματα δικαιώματα στα ακίνητα που έχουν απαλλοτριωθεί με την απόφαση που αναφέρεται στο θέμα ότι, η αποζημίωση των εκτάσεων και των επικειμένων τους, όπως σημειώνονται στα σχετικά κτηματολόγια, έχει κατατεθεί στο Γραφ. Παρ/κών ΔΟΥ Αμαλιάδος με την έκδοση του γραμματίου παρακαταθήκης 21453/27.10.1993 συνολικού ποσού 3.190.779 δραχμών.

Η αποζημίωση έχει κατατεθεί υπέρ των φερομένων ως ιδιοκτητών κατά τις ενδείξεις των σχετικών κτηματολογίων σε συνδυασμό με τις ενδείξεις της καθοριστικής των αποζημιώσεων απόφασης και θα καταβληθεί στα πρόσωπα που θα αναγνωριστούν δικαιούχοι με απόφαση του Μονομελούς Πρωτοδικείου της περιφέρειας των ακινήτων.

Η παρούσα να δημοσιευθεί στην Εφημερίδα της Κυβερνήσεως.

Αθήνα, 23 Νοεμβρίου 1993

Με εντολή Υπουργού
Η Τμηματάρχης
ΒΑΡΒΑΡΑ ΓΚΟΤΣΟΥΛΙΑ

Αριθ. 903

(5)

Ανακοίνωση παρακαταθέσεως αποζημιώσεως για απαλλοτρίωση ακινήτων για τις ανάγκες κατασκευής του δρόμου Όρμος Μαραθοκάμπου - Πεύκος Σκουραϊκών Σάμου.

Ο ΝΟΜΑΡΧΗΣ ΣΑΜΟΥ

Σύμφωνα με τα άρθρα 7 και 8 του Ν.Δ. 797/1971 «περί αναγκαστικών απαλλοτριώσεων» γνωστοποιούμε:

α) Σε όσους έχουν ή διεκδικούν δικαιώματα κυριότητας σε ακίνητα που απαλλοτριώθηκαν αναγκαστικά με την Π.5193/1371/26.8.1988 απόφαση των Υπουργών Οικο-

νομικών και ΥΠΕΧΩΔΕ, για την κατασκευή του δρόμου Όρμος Μαραθοκάμπου – Πεύκος Σκουραϊκών Σάμου.

β) Τους ενυπόθηκους δανειστές και τους τρίτους διεκδικητές των ακινήτων αυτών, ότι η αποζημίωση της εδαφικής επιφάνειας και των επικειμένων της, όπως περιγράφονται στο σχετικό κτηματολογικό πίνακα, η οποία καθορίσθηκε με την 11/18/Β' Ασφ./1991 απόφαση του Μονομελούς Πρωτοδικείου Σάμου, έχει παρακατατεθεί στο Ταμείο Παρακαταθηκών και Δανείων Καρλοβάσου Σάμου.

Σχετικά έχει εκδοθεί το 228/8.9.1993 γραμμάτιο σύστασης παρακατάθηκης δραχμών 15.179.000, για την αποζημίωση των ιδιοκτητών 25–45 του οικείου κτηματολογικού πίνακα.

Η αποζημίωση θα αποδοθεί στα πρόσωπα που θα αναγνωρισθούν Δικαιούχοι κατά τη νόμιμη διαδικασία.

Η ανακοίνωση αυτή να δημοσιευθεί στην Εφημερίδα της Κυβερνήσεως.

Σάμος, 24 Νοεμβρίου 1993

Ο Νομάρχης
ΔΗΜΗΤΡΙΟΣ ΤΑΣΣΗΣ

ΠΟΛΕΟΔΟΜΙΑ
ΑΠΟΦΑΣΕΙΣ

Αριθ. Χ. 11618

(6)

Τροποποίηση Όρων Αρτιότητας του από 18.12.92 Π. Δ/τος (ΦΕΚ 55 Δ'/3.2.93) έγκρισης της Πολεοδομικής Μελέτης Επέκτασης (Π.Μ.Ε.) περιοχών Μεταμ. Σωτήρος, Δεμένικων του Δ. Πατρέων και των Κοιν. Σαραβαλίου, Οβριάς Ν. Αχαΐας.

Ο ΝΟΜΑΡΧΗΣ ΑΧΑΪΑΣ

Έχοντας υπόψη:

1. Τις διατάξεις του Ν. Δ/τος της 17.7.23, όπως τροποποιημένο και συμπληρωμένο ισχύει σήμερα και ειδικότερα τα άρθρα 3 και 70 αυτού.
2. Τις διατάξεις του Α.Ν. 314/68 (ΦΕΚ 47Α'), όπως τρο-

ποποιήθηκαν και συμπληρώθηκαν με το Ν. Δ/γμα 1018/71 (ΦΕΚ 220Α') και την παρ. 3 του άρθρου 34 του Ν. 1577/85 (ΦΕΚ 210Α').

3. Τις διατάξεις του αρ. 183/1986 Π. Δ/τος (ΦΕΚ 70Α').

4. Την αρ. Χ. 6079/14.6.93 εισήγηση του ΤΠΠΕ προς τους αρμόδιους ΟΤΑ.

5. Τις αρ. 477/93 και 82/93 αποφάσεις του Δ.Σ. Πάτρας και του Κ.Σ. Οβριάς αντίστοιχα, που γνωμοδοτούν υπέρ της υπόψη τροποποίησης (η Κοιν. Σαραβαλίου δεν γνωμοδότησε).

6. Το αρ. 568/20.7.93 έγγραφο απόψεων της Δ/νσης ΠΕ.ΧΩ. Δυτ. Ελλάδας.

7. Το αρ. 18/2/26.10.93 πρακτικό του ΣΧΟΠ Ν. Αχαΐας που γνωμοδοτεί υπέρ της υπόψη τροποποίησης, μετά την αρ. Χ. 8386/4.10.93 εισήγηση του ΤΠΠΕ, αποφασίζουμε:

Τροποποιείται το από 18.12.92 Π. Δ/γμα (ΦΕΚ 55 Δ'/3.2.93) «Έγκριση Π.Μ.Ε. περιοχών Μεταμ. Σωτήρος και Δεμένικων Πάτρας», με την προσθήκη στο άρθρο 5 παραγράφου με αρίθμηση 7 και το παρακάτω περιεχόμενο:

«7. Κατά παρέκκλιση των δ/ξεων της παρ. 1 θεωρούνται άρτια και οικοδομήσιμα τα οικόπεδα τα οποία κατά την 3.2.93 (ημέρα δημοσίευσης του Π. Δ/τος έγκρισης) είχαν:

– ελάχιστο πρόσωπο οκτώ (8) μ. και

– ελάχιστο εμβαδόν εκατόν είκοσι (120) τ.μ., σε συνδυασμό πάντα με την προϋπόθεση της παρ. 3 για τα οικόπεδα που δημιουργήθηκαν μετά την ισχύ του ΓΟΚ '85.

Με την Πρόξη Εφαρμογής της Π.Μ.Ε. επιτρέπεται να δημιουργούνται κατά παρέκκλιση άρτια και οικοδομήσιμα οικόπεδα με τους πιο πάνω όρους».

Από τις διατάξεις της παρούσας δεν προκαλείται δαπάνη σε βάρος του κρατικού προϋπολογισμού ή αυτού των συναρμόδιων ΟΤΑ.

Η απόφαση αυτή να δημοσιευθεί στην Εφημερίδα της Κυβερνήσεως οπότε και αρχίζει η ισχύς της.

Πάτρα, 19 Νοεμβρίου 1993

Ο Νομάρχης
ΣΤΕΡΓΙΟΣ ΚΑΤΗΧΩΡΙΤΗΣ

Αριθ. 221

(7)

Τροποποίηση εγκεκριμένου σχεδίου πόλης Καρδίτσας στο ΟΤ 221.

- Ο ΔΗΜΑΡΧΟΣ ΚΑΡΔΙΤΣΑΣ

Έχοντας υπόψη:

1. Τις διατάξεις:

α) Του από 17.7.1923 Ν. Δ/τος, περί σχεδίων πόλεων και κωμών.

β) Του Ν. Δ/τος 1577/1985, περί Γ.Ο.Κ.

γ) Του Ν. Δ/τος 3200/1925, περί διοικητικής αποκέντρωσης.

δ) Του Ν. Δ/τος 712/1970 εκτελεστικών του Ν. 532/1970, περί συμπληρώσεως των διατάξεων περί διοικητικής αποκέντρωσης.

ε) Του Ν. Δ/τος 1032/1980, περί συστάσεως του Υπουργείου Χ.Ο.Π. κ.λπ.

στ) Του Ν. Δ/τος 183/1986, περί έγκρισης τροποποιήσεων και καθορισμού όρων και περιορισμών δόμησης από τους Νομάρχες (ΦΕΚ 70α/5.6.86).

ζ) Του από 22.8.88 Π. Δ/τος περί μεταβίβασης αρμοδιοτήτων τροποποιήσεων εγκρίσεως σχεδίου πόλης και Πολ/κών Εφαρμογών στο Δήμο Καρδίτσας (ΦΕΚ 612/22.8.88).

2. Την αρχική απόφαση 143/93 του Δημοτικού Συμβουλίου Καρδίτσας με την οποία προτείνεται η τροποποίηση του εγκεκριμένου σχεδίου πόλης.

3. Γεγονός ότι δεν έγιναν ενστάσεις.

4. Την 85/93 γνωμοδότηση του Συμβουλίου Χ.Ο.Π. Νομού Καρδίτσας.

5. Την οριστική απόφαση 272/93 του Δημοτικού Συμβουλίου για την προτεινόμενη τροποποίηση, αποφασίζουμε:

Την τροποποίηση του εγκεκριμένου σχεδίου πόλης στο ΟΤ 221 και τη δημιουργία πεζόδρομου πλάτους 6 μ. από την οδό Διάκου μέχρι την οδό Νικηταρά.

Η τροποποίηση αυτή αποτυπώνεται στο διάγραμμα 1:1000. Το σχέδιο της εγκεκριμένης τροποποίησης θα αναρτηθεί στο Δημαρχείο επί 15/νθήμερο.

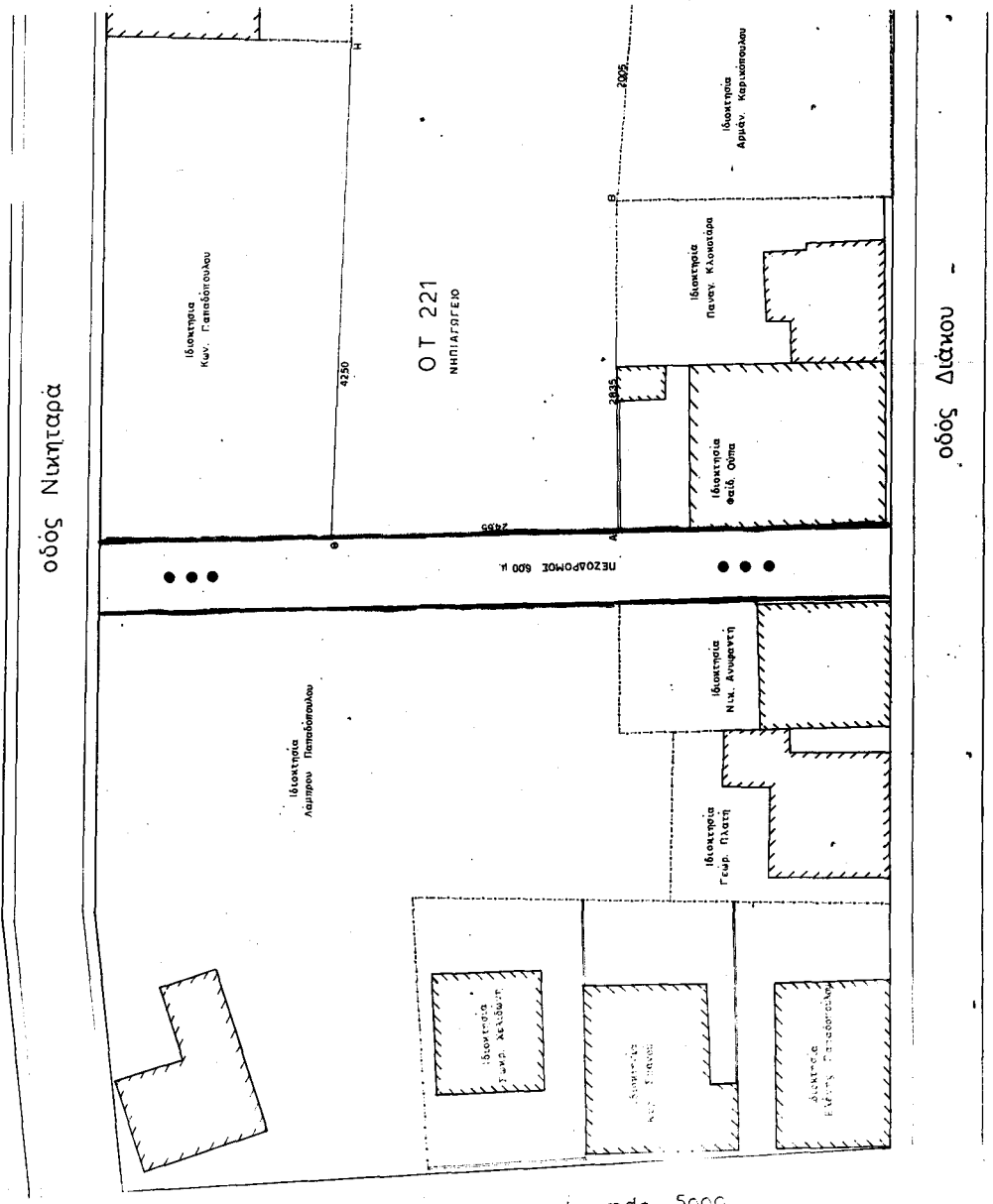
Από τις διατάξεις της απόφασης αυτής δεν προκαλείται δαπάνη σε βάρος του προϋπολογισμού του Δήμου Καρδίτσας.

Η ισχύς της απόφασης αρχίζει από τη δημοσίευση στην Εφημερίδα της Κυβερνήσεως.

Καρδίτσα, 18 Νοεμβρίου 1993

Ο Δήμαρχος

ΑΘΑΝΑΣΙΟΣ ΚΑΝΤΑΡΤΖΗΣ




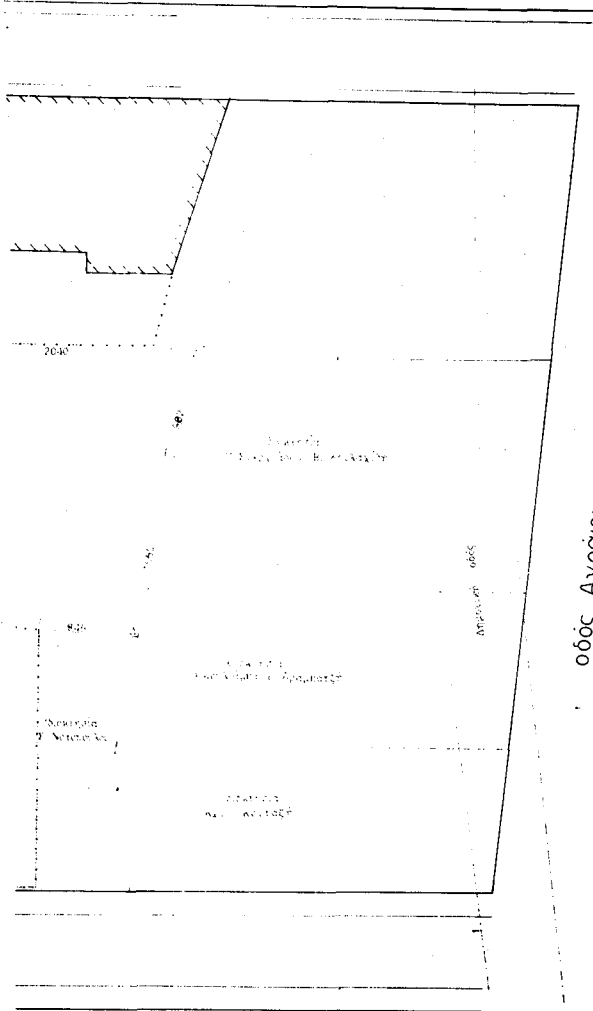
1:500 φάρμα

ΤΟΠΟΓΡΑΦΙΚΟ ΔΙΑΓΡΑΜΜΑ ΟΙΚΟΠΕΔΟΥ
του Λάμπρου Παπαδόπουλου Ο.Τ. 221
οδός Νικήταρά, ΚΑΡΔΙΤΣΑ, κλ. 1:200

Ο ΣΥΝΤΑΞΑΣ

(Signature)

ΔΗΜ. ΠΑΤΖΗΣ
ΠΟΛ. ΥΠΟΜΗΤΗΡΟΣ



ΥΠΟΜΗΤΗΡΑ

Εμβαδόν (ΑΒΓΔΕΖΗΘΑ) = 1430 τ.μ.
ΒΔ. 19-2-59 ΦΕΚ 34-Α-25-2-59 Επεκτατή Αναδείξεως Ρυθμ. Σχεδίου Καρδίτσας
Ν.1577/85 ΦΕΚ 210-Α-18-12-85 Περί Γενικού Οικοδομικού Κανονισμού

●●● Προτεινόμενος Πεζόδρομος

ΟΡΟΙ ΔΟΜΗΣΗΣ

Κανόνας Παρέκκλιση
ελ. πρόσωπο 1000 600 εδ 220
>> εμβαδόν 20000 11000

ΔΗΛΩΣΗ Ν 651/77

Ο υπογεγραμμένος Μηχανικός δηλώνει ότι το ΑΒΓΔΕΖΗΘΑ οικοπέδο ΝΗΠΙΑΓΩΓΕΙΟ είναι άρτιο και οικοδομήσιμο επειδή έχει πρόσωπο 2485 > 1000 η. και εμβαδόν 14300 > 20000 τ.μ.

Ο ΔΗΛΩΝ