



ΕΦΗΜΕΡΙΣ ΤΗΣ ΚΥΒΕΡΝΗΣΕΩΣ

ΤΗΣ ΕΛΛΗΝΙΚΗΣ ΔΗΜΟΚΡΑΤΙΑΣ

ΤΕΥΧΟΣ ΤΕΤΑΡΤΟ

Αρ. Φύλλου 401

23 Απριλίου 1993

ΠΕΡΙΕΧΟΜΕΝΑ

ΑΝΑΔΑΣΩΣΕΙΣ

ΑΠΟΦΑΣΕΙΣ

Κήρυξη αναδασωτέας έκτασης 2,700 στρ. στη θέση «Αραμπούτα - Σαλαντίου» της κοινότητας Διδύμων Νομού Αργολίδας 1

ΠΟΛΕΟΔΟΜΙΑ

ΑΠΟΦΑΣΕΙΣ

Τροποποίηση ρυμοτομικού σχεδίου Δ. Πάτρας Ν. Αχαΐας στην περιοχή «Κουκούλι» 2

Τροποποίηση εγκεκριμένου σχεδίου Πόλεως Χανίων στην περιοχή Ν. Χώρας (Ο.Τ. Γ 948 και Γ 949). Κατάργηση χώρων στάθμευσης 3

ΑΝΑΔΑΣΩΣΕΙΣ

ΑΠΟΦΑΣΕΙΣ

Αριθ.1063 (1)
Κήρυξη αναδασωτέας έκτασης 2,700 στρ. στη θέση «Αραμπούτα - Σαλαντίου» της κοινότητας Διδύμων Νομού Αργολίδας.

Η ΝΟΜΑΡΧΗΣ ΑΡΓΟΛΙΔΑΣ

Έχοντας υπόψη:

1. Τις διατάξεις του Ν. 3200/55 περί διοικητικής αποκέντρωσης, όπως τροποποιήθηκε και συμπληρώθηκε μεταγενέστερα με το Ν.Δ. 532/70.

2. Τις διατάξεις του άρθρου 117 παρ. 3 του Συντάγματος.

3. Τις διατάξεις του ν. 998/79 «περί προστασίας των Δασών κ.λπ.» και ειδικότερα:

α) του άρθρου 41 παρ. 1, β) του άρθρου 38 παρ. 1,

4. Τις διαταγές του Υπουργείου Γεωργίας:

α) 160417/1180/8.7.80 β) 182447/3049/24.9.80

5. Την Κ-173/10.3.93 πρόταση του δασονομείου Κρανιδίου, με την οποία προτείνεται η κήρυξη της έκτασης που αναφέρεται στο θέμα ως αναδασωτέας, αποφασίζουμε:

Κηρύσσουμε αναδασωτέα, με σκοπό την με φυσική αναγέννηση επαναδημιουργία της δασικής βλάστησης που καταστράφηκε από εκχέρσωση, την δημόσια δασική έκταση εμβαδού δύο στρεμμάτων και επτακοσίων τετρ. μέτρων (2.700 στρ.) που βρίσκεται στη θέση «Αραμπούτα - Σαλαντίου» της κοινότητας Διδύμων και προσδιορίζεται από τα στοιχεία 1, 2, 3, 4, 5, 6, 7, 1 στο από 10.3.1993 τοπογρ. διάγραμμα της τεχν. δασοπονίας Μαρίας Σφήνα με κλίμακα 1:1000 και έχει όρια:

Ανατολικά: Με δημόσια δασική έκταση,

Δυτικά: Με δημόσια δασική έκταση,

Βόρεια: Με αγρό Δημ. Προσίλη,

Νότια: Με δημόσια δασική έκταση,

όπως φαίνεται στο συνημμένο διάγραμμα που αποτελεί αναπόσπαστο μέρος της απόφασης αυτής.

Η απόφαση αυτή να δημοσιευθεί στην Εφημερίδα της Κυβερνήσεως.

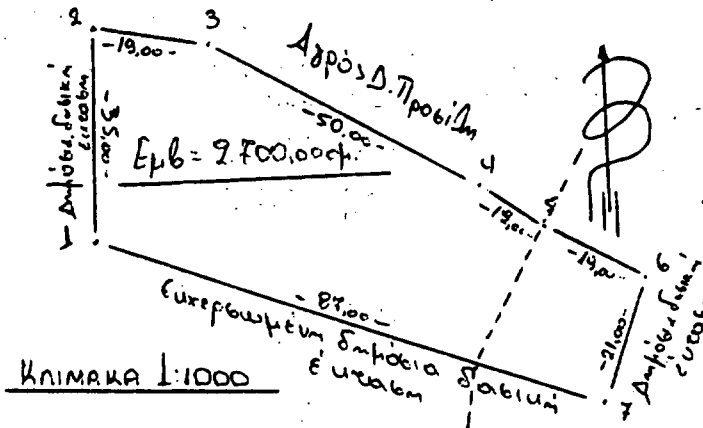
Ναύπλιο, 6 Απριλίου 1993

Η Νομάρχης

ΑΛ. ΒΑΚΑΛΟΓΛΟΥ

ΤΟΠΟΓΡΑΦΙΚΟ ΔΙΑΓΡΑΜΜΑ

Που δείχνει τη Δημόσια δαμιά έτοιμη βεμ δέση
Αρμυγούτα Λαδινείου - ηριφ. υοιν. Διδύμων ηου υοαυλιφώθημε
υοα ευκερωώθημε παρόνομο από τον Δημήτριο Γ. Πρόβιδα.
Ανήκει βεμ ΛΞ-1063/6 - 4 - 1993 υπόβαση υαυ Νομόρχη Αρμυγούτα



ΥΠΟΜΝΗΜΑ

- 1- - - - : Οριο ευκερωωμένης έτοιμης
- 2- = = = : Αρμυγούτα δρόμος
- 3- - - - : Ρέμα
- 4- ☒ : Ευκερωωμένη έτοιμη

ΚΛΙΜΑΚΑ 1:50.000

Κρανίδι 10-3-1993
Η Συντάκτρια

ΕΘ-ΘΗ
Κρανίδι 3-3-1993
Η Δαμιά

ΕΘ-ΘΗ
Ναϊντιο 3-3-1993
ΟΔΚ

ΕΘ-ΘΗ
Ναϊντιο 6-4-1993
Η Νομόρχη
Βασιλείου
Μεξίμου Βασιλείου

ΧΡΟΣ Ι. ΧΑΡΑΚΤΗΡΙΣΤΗΣ
Αρμολόγος με Α Βαθμό

ΠΟΛΕΟΔΟΜΙΑ

ΑΠΟΦΑΣΕΙΣ

Αριθ. Χ 3665/93

(2)

Τροποποίηση ρυμοτομικού σχεδίου Δ. Πάτρας Ν. Αχαΐας στην περιοχή «Κουκούλι».

Ο ΝΟΜΑΡΧΗΣ ΑΧΑΪΑΣ

Έχοντας υπόψη:

1. Το Ν.Δ. της 17.7.1923 όπως συμπληρώθηκε και τροποποιήθηκε και ειδικότερα τα άρθρα 3 και 70.

2. Τον Α.Ν. 314/1968 όπως μεταγενέστερα συμπληρώθηκε και τροποποιήθηκε με το Ν.Δ. 1018/71 και το Ν. 1577/85 (άρθρο 34 παρ. 3).

3. Τις δ/ξεις του Π.Δ. 183/1986 (άρθρο 1 παρ. 1).

4. Τις με αρ. 246/92 και 727/92 γνώμοδοτήσεις του Δ.Σ. Πάτρας.

5. Το με αρ. 3/5.3.1993 θέμα 8ον πρακτικό του ΣΧΟΠ Ν. Αχαΐας, αποφασίζουμε:

Άρθρο 1

Εγκρίνεται η τροποποίηση του ρυμοτομικού σχεδίου Πάτρας στην περιοχή «Κουκούλι», όπως αναλυτικά φαίνεται στις πινακίδες 206, 207, 216, 217 και 227.

Άρθρο 2

Η παρούσα απόφαση μαζί με το τοπογραφικό διάγραμμα να αναρτηθεί στον πίνακα Ανακοινώσεων του Τμήματος Πολεοδομίας για δέκα πέντε (15) ημέρες.

Άρθρο 3

Η παρούσα απόφαση δεν υπάγεται στις διατάξεις του Ν. 1558/85 (Άρθρο 29Α).

Άρθρο 4

Η ισχύς της παρούσης αρχίζει από την ημέρα δημοσίευσής στην Εφημερίδα της Κυβερνήσεως.

Πάτρα, 9 Απριλίου 1993

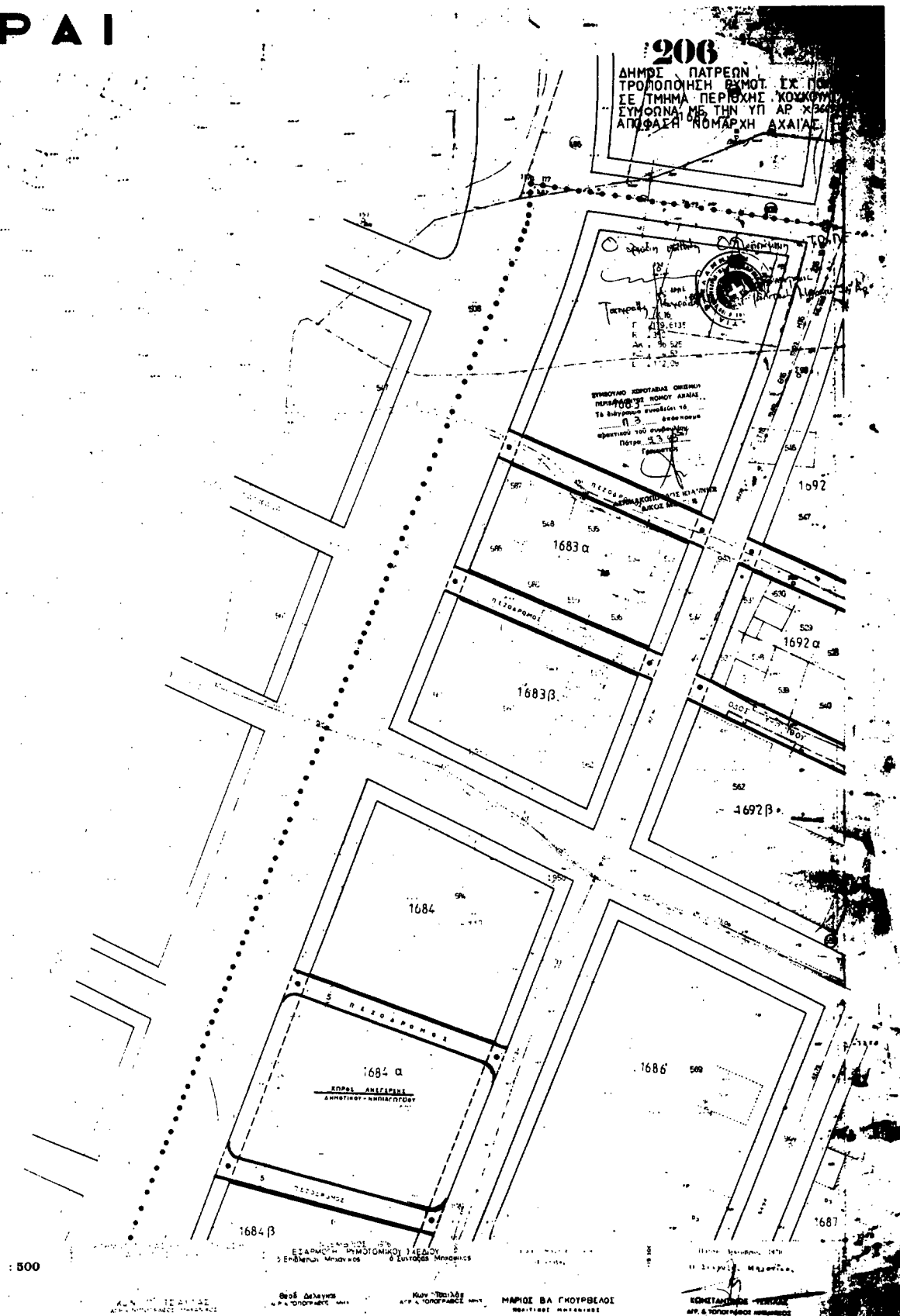
Ο Νομάρχης
Ν. ΤΑΓΑΡΗΣ

Π Α Τ

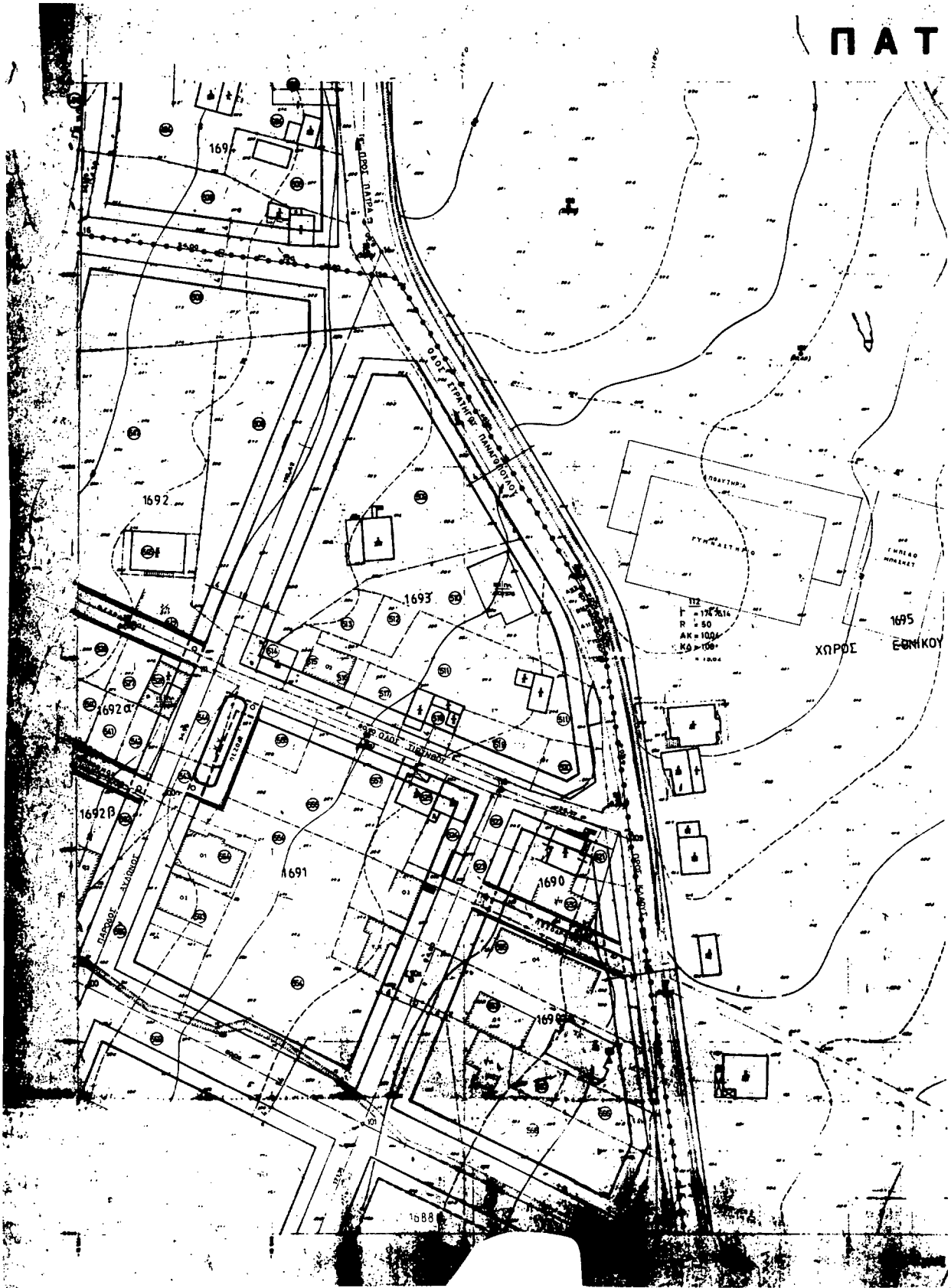


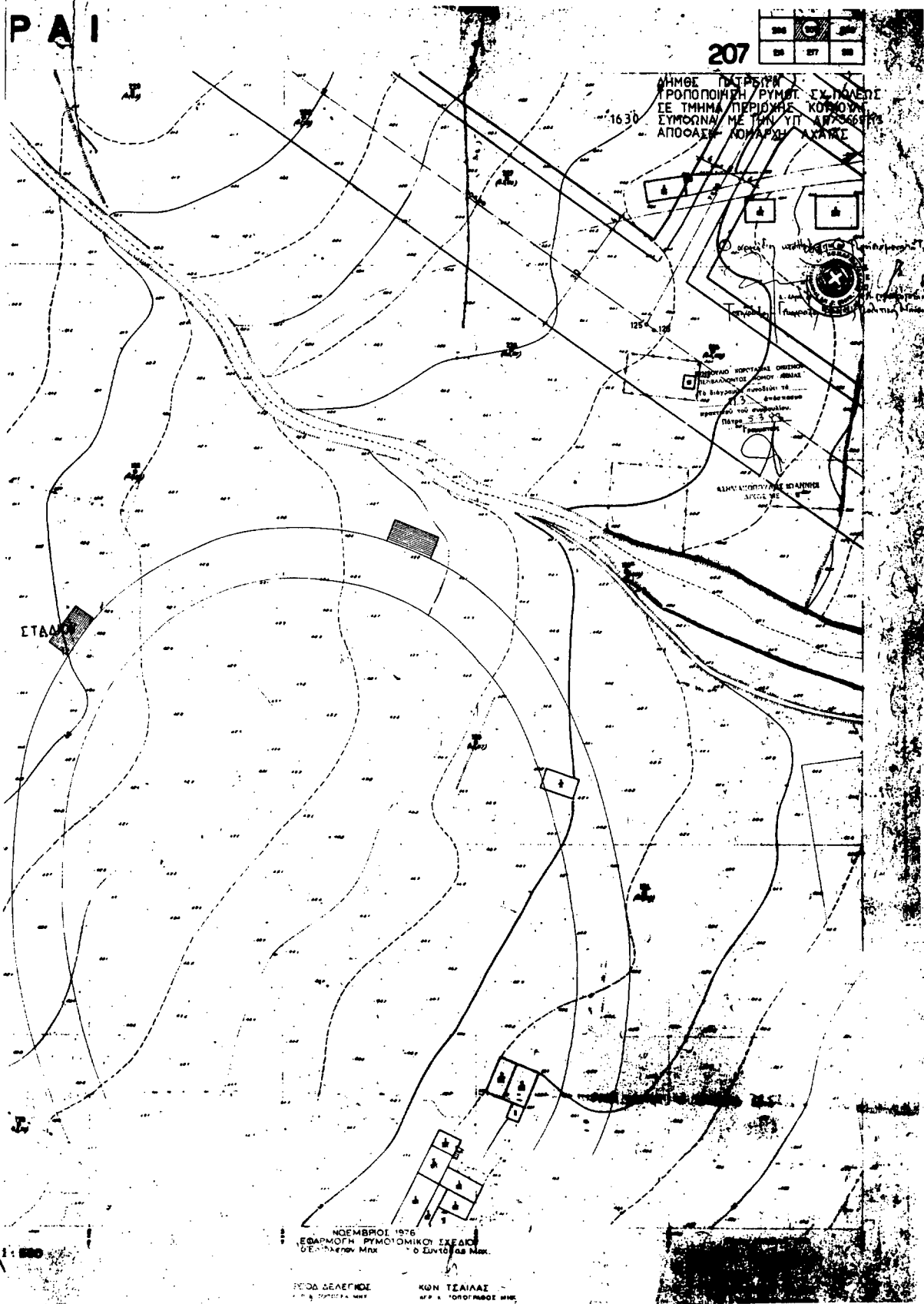
Καίμαξ

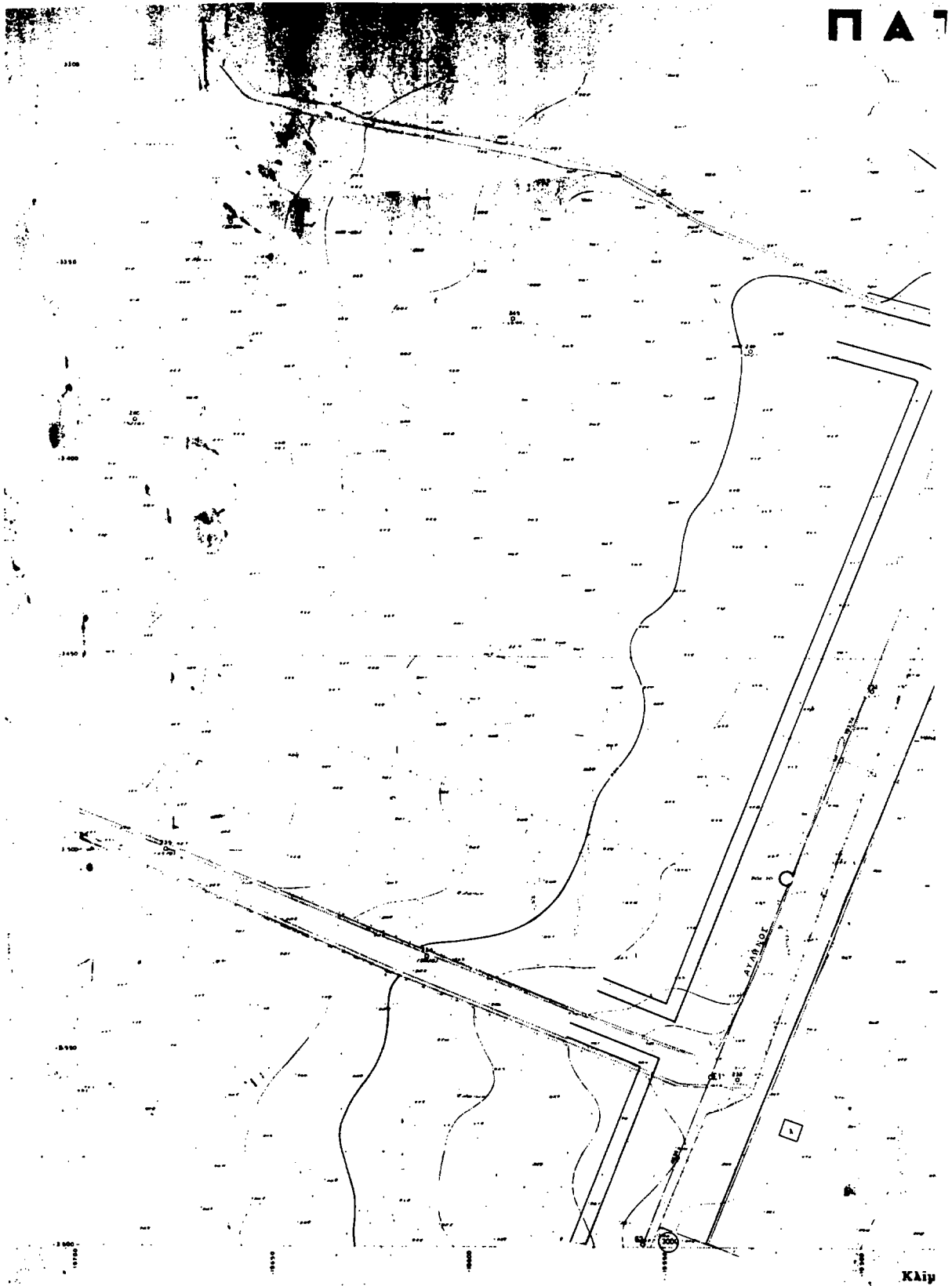
Ρ Α Ι



ΠΑΤ







ΡΑΙ

216

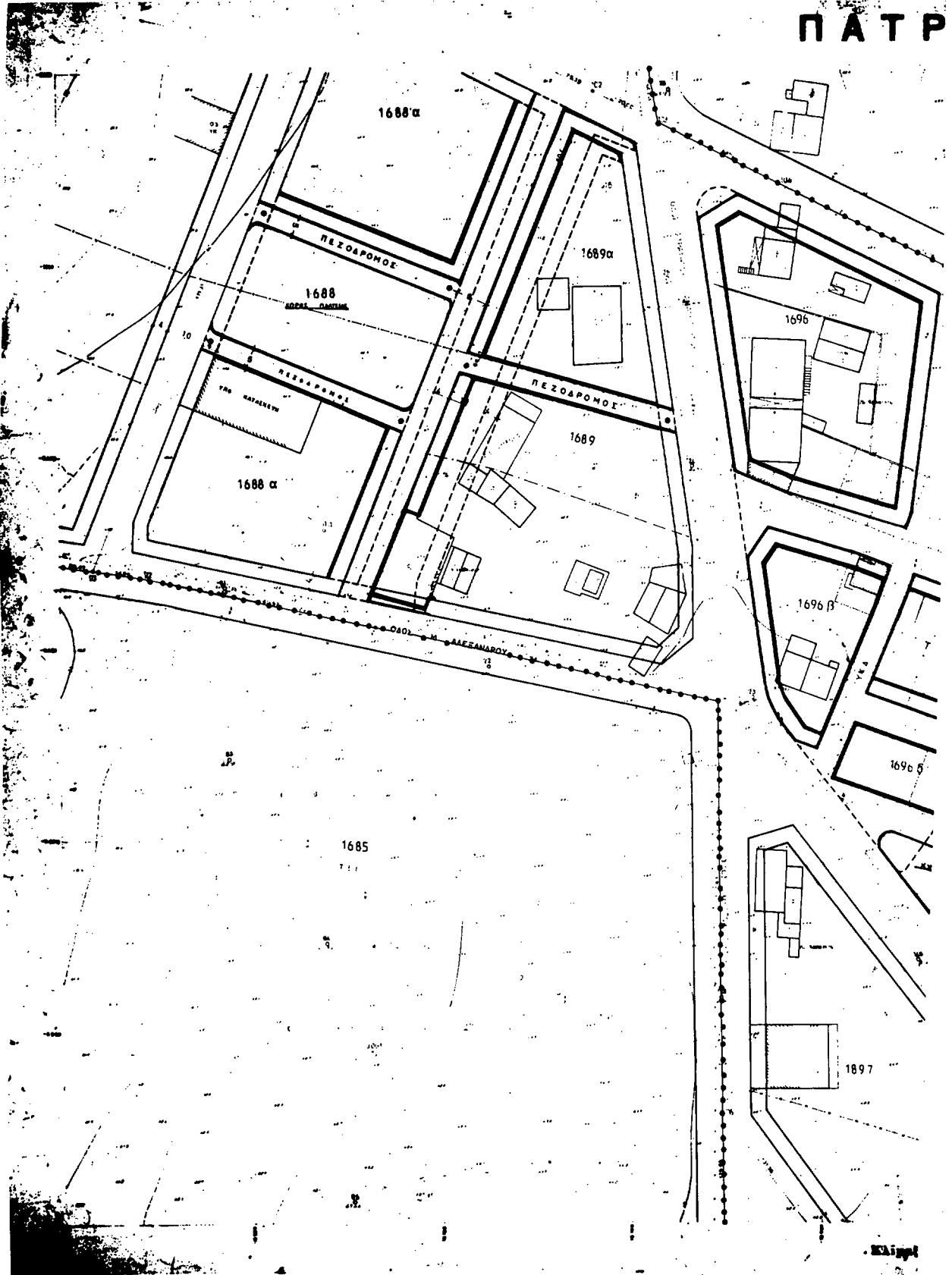
ΔΗΜΟΣ ΠΑΤΡΕΩΝ
ΤΡΟΠΟΠΟΙΗΣΗ ΡΥΜΩΤ. ΣΧ. ΠΟΛΕΩΣ
ΣΕ ΤΜΗΜΑ ΠΕΡΙΦΚΗΣ 'ΚΟΥΚΟΥΛΙ'
ΣΥΜΦΩΝΑ ΜΕ ΤΗΝ ΑΠ. ΑΡ. Χ. 3665/93
ΑΠΟΦΑΣΗ ΝΟΜΑΡΧΗ ΑΧΑΪΑΣ

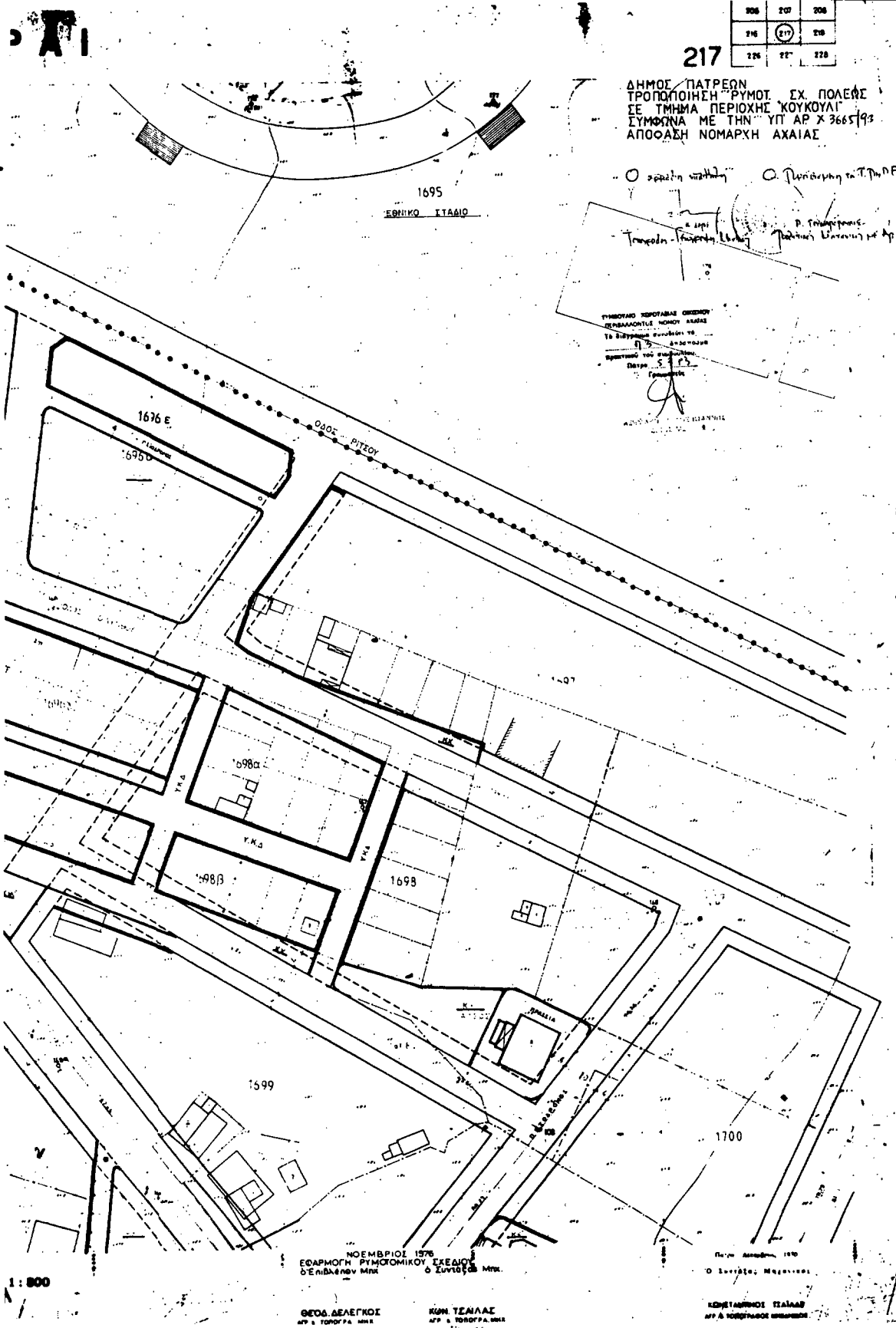


ΕΠΙΣΤΑΣΙΑ ΚΑΡΤΟΓΡΑΦΙΑ ΟΙΚΙΣΤΩΝ
ΠΡΟΒΛΕΠΟΜΕΝΟ ΚΟΜΜΑ ΑΞΙΑΣ
Το ενδιαφέρον συνίσταται το
... .. από τον
... .. του ενδιαφερομένου
Πάτρα 5.5.19
Γραμμή...

ΑΠΡΙΛΙΟΣ 1977
ΕΦΑΡΜΟΓΗ ΡΥΜΩΤΙΚΟΥ ΣΧΕΔΙΟΥ
δ' Επιδαπέων Μνη.
δ' Συντάκτος Μνη.
Πάτρα: Μάρτιος 1966
δ' Συντάκτης
Πάτρα: Δεκέμβριος 1970
δ' Συντάκτης: Μιχαηλίδης
ΘΕΟΔ. ΔΕΛΕΓΚΟΣ
αρχ. γ' τοπογράφος Μνη.
ΚΩΝ. ΤΣΑΛΑΣ
αρχ. γ' τοπογράφος Μνη.
ΜΑΡΙΟΣ ΒΑ. ΓΚΟΥΡΒΕΛΟΣ
πρωτόδικος μηχανικός

ΠΑΤΡ





217

206	207	208
216	217	218
226	227	228

ΔΗΜΟΣ ΠΑΤΡΕΩΝ
 ΤΡΟΠΟΠΟΙΗΣΗ ΡΥΜΩΤ. ΣΧ. ΠΟΛΕΩΣ
 ΣΕ ΤΜΗΜΑ ΠΕΡΙΟΧΗΣ ΚΟΥΚΟΥΛΙ
 ΣΥΜΦΩΝΑ ΜΕ ΤΗΝ ΥΠ ΑΡ Χ 3665/93
 ΑΠΟΦΑΣΗ ΝΟΜΑΡΧΗ ΑΧΑΪΑΣ

Ο αρχιτέκτονας Π. Τσιμπαρτζής
 Ο μηχανικός Γ. Τσιμπαρτζής

ΥΠΟΧΡΩΣΗ ΚΑΤΑΧΩΡΗΣΗΣ
 ΔΕΛΤΑΚΑΡΤΕΣ ΝΟΜΟΥ ΑΧΑΪΑΣ
 ΣΕ ΣΥΜΦΩΝΗ ΣΥΜΒΑΣΗ ΤΩ
 ΑΝΩΤΕΡΩ
 ΟΡΩΝΤΩΝ ΤΩΝ
 ΠΑΤΡΩΝ
 ΚΑΙ
 ΚΑΤΑΧΩΡΗΣΗΣ
 ΤΩΝ
 ΑΝΩΤΕΡΩ

ΝΟΕΜΒΡΙΟΣ 1976
 ΕΦΑΡΜΟΓΗ ΡΥΜΩΤΙΚΟΥ ΣΧΕΔΙΟΥ
 Ο ΕΠΙΒΛΕΠΩΝ ΜΗΧ.

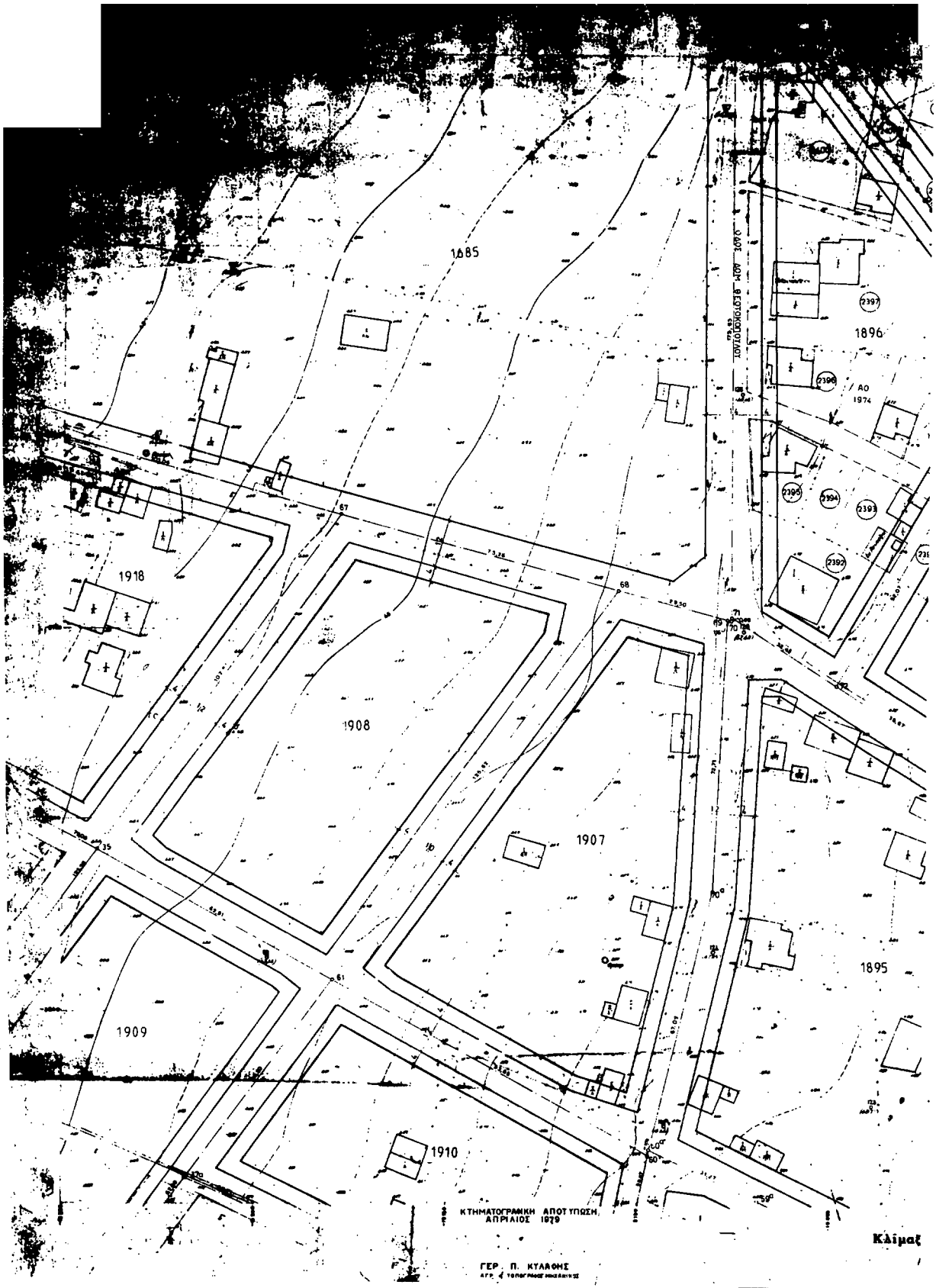
ΓΕΩΣ. ΔΕΛΕΓΚΟΣ
 ΑΡΧ. & ΤΟΠΟΓΡ. ΜΗΧ.

ΚΩΝ. ΤΣΑΛΑΣ
 ΑΡΧ. & ΤΟΠΟΓΡ. ΜΗΧ.

Πατρ. Αποφ. 1970
 Ο Ισοστάθ. Μετρώμενος

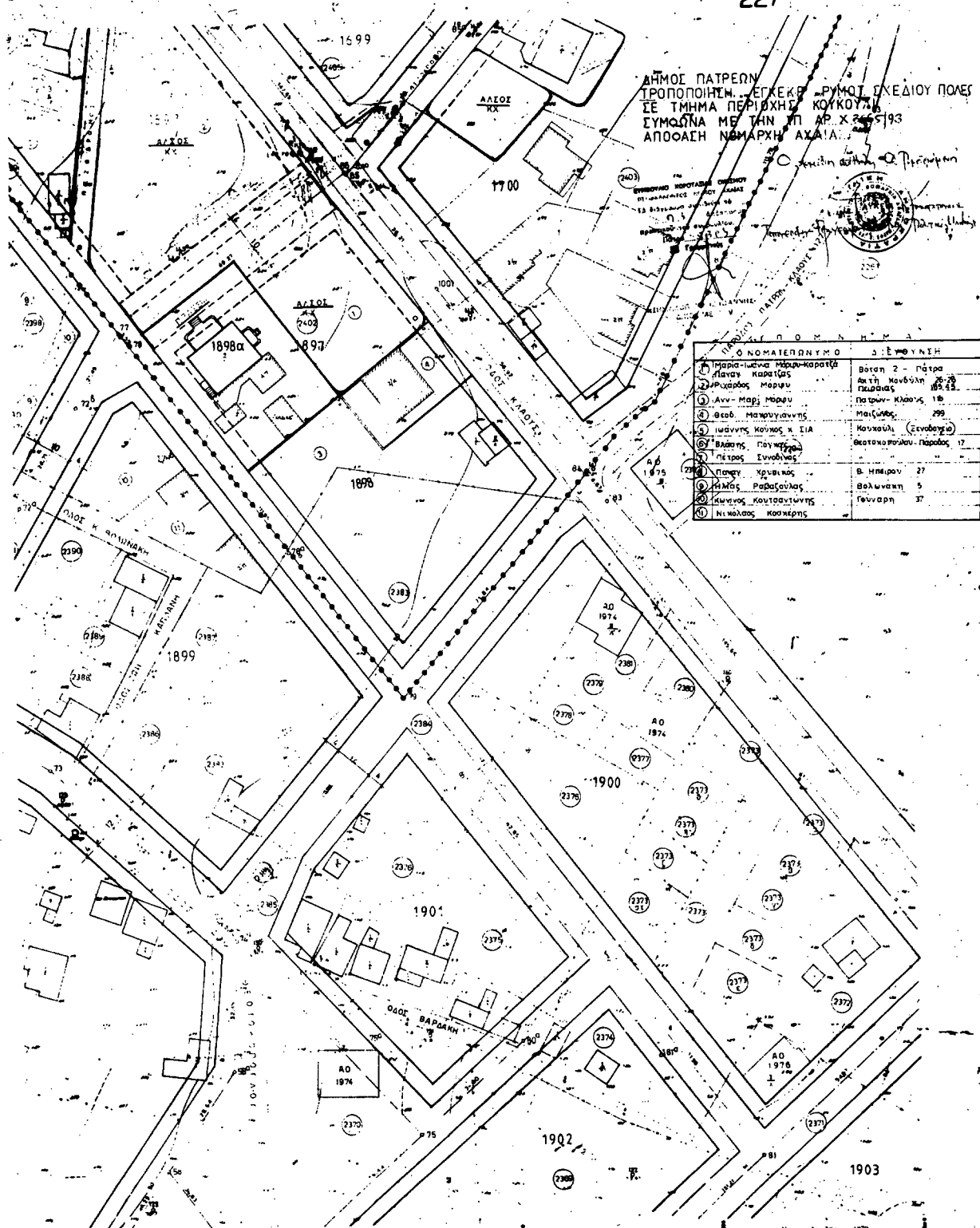
ΚΩΝ. ΤΣΑΛΑΣ
 ΑΡΧ. & ΤΟΠΟΓΡ. ΜΗΧ.

1 : 800



ΡΑΙ

227



ΔΗΜΟΣ ΠΑΤΡΩΝ
 ΤΡΟΠΟΠΟΙΗΣΗ... ΕΓΚΕΚΡΗ... ΡΥΘΜΟΣ ΣΧΕΔΙΟΥ ΠΟΛΕΩΣ
 ΣΕ ΤΜΗΜΑ ΠΕΡΙΟΧΗΣ ΚΟΥΚΟΥΛΙΑΣ
 ΣΥΜΦΩΝΑ ΜΕ ΤΗΝ ΠΡ. ΑΡ. Χ. 2455/93
 ΑΠΟΦΑΣΗ ΝΟΜΑΡΧΗΣ ΑΧΑΪΑΣ

ΟΝΟΜΑΤΕΠΩΝΥΜΟ	ΔΙΕΥΘΥΝΣΗ
1) Γεωργία-Λιλιάνη Μάρου-Καρατάσι	Δομή 2 - Γάτορας
2) Δημήτριος Μάρου	Αντι Νουβέλα 26-28
3) Ανν-Μαρί Μάρου	Παλιός Κλάδος 18
4) Θεόδ. Μακρυγιάννης	Μαϊνίνας 299
5) Ιωάννης Κούκος κ. ΣΙΑ	Κουκούλια (Ξενοδοχείο)
6) Βασίλης Παναγιώτης	Θαλασσοπούλου-Παράδος 17
7) Πέτρος Συναδίνης	
8) Παναγιώτης Κρυβιός	Θ. Νηλερών 27
9) Νίκος Παράδουλος	Βαλυνάκη 5
10) Κωνσταντίνος Κουκουλιανός	Γεύνηρη 37
11) Νικόλαος Κοσμάκης	

1:500

ΑΡΧΙΤΕΚΤΟΝΙΚΟ ΣΧΕΔΙΟ 1977
 ΕΒΑΡΧΟΣΤΗ ΡΥΘΜΟΤΟΜΙΑ ΣΧΕΔΙΟΥ
 Ο Σχεδιαστής Μην. Ο Συστάσας Μην.

ΜΕΘΩ. ΔΕΛΕΓΚΩΙ
 ΑΡΧ. & ΤΟΠΟΓΡΑΦΩΣ ΜΗΝ

ΚΩΝ. ΤΣΑΛΑΕ
 ΑΡΧ. & ΤΟΠΟΓΡ. ΜΗΝ

ΚΑΤΑΣΤΑΣΙΑΚΟΙ ΤΙΤΛΟΙ
 ΑΡΧ. & ΤΟΠΟΓΡ. ΜΗΝ

Αριθ. 451/1173

(3)

Τροποποίηση εγκεκριμένου σχεδίου Πόλεως Χανίων στην περιοχή Ν. Χώρας (Ο.Τ. Γ 948 και Γ 949). Κατάργηση χώρων στάθμευσης.

Ο ΝΟΜΑΡΧΗΣ ΧΑΝΙΩΝ

Έχοντας υπόψη:

1. Τις διατάξεις του Ν.Δ. «περί σχεδίων πόλεων κ.λπ.» της 17.7.23 και ειδικότερα τα άρθρα 3 και 70 αυτού.

2. Τις διατάξεις του Α.Ν. 314/68 (ΦΕΚ 47/Α'), όπως τροποποιήθηκαν και συμπληρώθηκαν με το με αριθμό 1018/71 Ν.Δ. (ΦΕΚ 220/Α) και με την παράγρ. του άρθρου 34 του Ν. 1577/85 (ΦΕΚ 210/Α).

3. Τις διατάξεις του Π.Δ. 183 (ΦΕΚ 70Α/5.8.86) «έγκριση τροποποιήσεων και καθορισμός όρων και περιορισμών δόμησης από τους Νομάρχες».

4. Το ισχύον σήμερα ρυμοτομικό σχέδιο πόλεως Χανίων στα Ο.Τ. Γ. 948 και Γ.949 που εγκρίθηκε με το από 23.11.90 Π.Δ. (ΦΕΚ 685Δ/5.12.90) «έγκριση πολεοδομικής μελέτης Νέας Χώρας».

5. Την με αρ. 284/92 απόφαση Δημοτικού Συμβουλίου Χανίων, που ζητάει την κατάργηση των προβλεπομένων χώρων στάθμευσης στα Ο.Τ. Γ. 948 και Γ. 949 επειδή για τις ιδιοκτησίες που δεσμεύουν έχει υπερκαλυφθεί η υπο-

χρέωση σε εισφορά σε γη από ρυμοτομήσεις οδών του σχεδίου πόλεως.

6. Το με αριθ. 2/93 (θέμα 2ο) πρακτικό του Συμβουλίου ΧΟΠ Ν. Χανίων σύμφωνα με το οποίο γνωμοδότησε μόνον για την κατάργηση του προς βορρά χώρου στάθμευσης και διατήρηση του προς νότον, όπως προβλέπεται από το σχέδιο πόλεως, αποφασίζουμε:

Εγκρίνουμε την τροποποίηση του ρυμοτομικού σχεδίου πόλεως Χανίων στα Ο.Τ. Γ. 948 και Γ. 949 για τους λόγους που αναφέρονται στην παραπάνω απόφαση (284/92) του Δημοτικού Συμβουλίου Χανίων, με κατάργηση των χώρων στάθμευσης που προβλέπονται στα υπόψη Ο.Τ.

Η τροποποίηση αυτή περιγράφεται στο συνοδευτικό της απόφασης αυτής σχεδιάγραμμα το θεωρημένο από τον Προϊστάμενο του ΤΠ και ΠΕ με ημερομηνία 26.1.93.

Από τις διατάξεις της απόφασης αυτής δεν προκαλείται δαπάνη σε βάρος του Κρατικού προϋπολογισμού ούτε σε βάρος του προϋπολογισμού του Δήμου Χανίων.

Η απόφαση αυτή να δημοσιευθεί στην Εφημερίδα της Κυβερνήσεως.

Χανιά, 30 Μαρτίου 1993


Ο Νομάρχης
ΑΝΤ. ΓΡΗΓΟΡΑΚΗΣ

ΕΡΓΑΣΙΟ
ΟΙΚΟΔΟΜΩ-ΤΕΧΝΩ
ΓΙΑ ΤΟΝ Π. ΤΕΡΤΙΟ
ΑΡΧΙΤΕΚΤΟΝΙΚΟ ΣΧΕΔΙΟ
ΚΑΤΑΣΤΑΣΗ ΚΑΤΑΣΤΡΟΦΗΣ
ΕΛΛΗΝΙΚΗ ΔΗΜΟΚΡΑΤΙΑ
ΥΠΟΥΡΓΕΙΟ ΕΣ. ΥΠΟΘ. ΚΑΤΑΣΤ.

ΣΥΜΜΕΤΡΙΚΗ ΔΙΑΚΟΝΤΑΣΙΑ
ΤΜΗΜΑΤΑ Α Β Γ Δ
ΤΟΠΟΣ (ΑΒΡΑΣΣΟΧΩΣΙΑΚΑ) ...
Εμβαδόν : 1950 μ²
Παρακαλυπτική εμβαδόν εκ. π. : 605 μ²




ΤΜΗΜΑ	Αριθμ. Συμμετρώ	Παρακαλυπτική εμβαδόν	Εμβαδόν	Παρακαλυπτική εμβαδόν εκ. π.	Εμβαδόν εκ. π.	Παρακαλυπτική εμβαδόν εκ. π. / Εμβαδόν εκ. π.
Α (ΑΒΓΔ)	660 μ ²	280 μ ²	240 μ ²	460 μ ²	200 μ ²	440 μ ²
Β (ΑΒΓΔ)	75 μ ²	75 μ ²	75 μ ²	75 μ ²	75 μ ²	1.000 μ ²
Γ (ΑΒΓΔ)	330 μ ²	88 μ ²	152 μ ²	120 μ ²	110 μ ²	242 μ ²
Δ (ΑΒΓΔ)	88 μ ²	866.25 μ ²	866.25 μ ²	29.58 μ ²	55.38 μ ²	1.875 μ ²
ΣΥΜΜΕΤΡΙΚΗ	1950 μ ²	1431 μ ²	372 μ ²	605 μ ²	339.58 μ ²	757.58 μ ²



16/11/92

ΔΗΜΟΣ ΧΑΝΙΩΝ



Π.Π.Ε.Δ.Χ

ΣΥΜΜΕΤΡΙΚΗ ΔΙΑΚΟΝΤΑΣΙΑ
ΕΛΛΗΝΙΚΗ ΔΗΜΟΚΡΑΤΙΑ
ΥΠΟΥΡΓΕΙΟ ΕΣ. ΥΠΟΘ. ΚΑΤΑΣΤ.

16/11/92
ΕΛΛΗΝΙΚΗ ΔΗΜΟΚΡΑΤΙΑ
ΥΠΟΥΡΓΕΙΟ ΕΣ. ΥΠΟΘ. ΚΑΤΑΣΤ.

ΔΗΜΟΣ ΧΑΝΙΩΝ
ΑΡΙΘ. ΑΠΦΑΣΗΣ ΔΗΜΟΤ. ΣΥΜΒΟΥΛΙΟΥ
ΗΜΕΡΟΜΗΝΙΑ
ΠΕΡΙΛΗΨΗ

ΧΑΝΙΑ
Ο ΠΡΟΕΔΡΟΣ ΤΟΥ ΔΗΜΟΤ. ΣΥΜΒΟΥΛΙΟΥ

ΣΤΟΙΧΕΙΑ ΦΕΜ
ΑΡΙΘΜΟΣ
ΤΕΥΧΟΣ
ΗΜΕΡΟΜΗΝΙΑ
Ο ΠΡΟΕΔΡΟΣ ΤΟΥ ΓΡΑΦ. ΠΕΛ.

Παρακαλυπτική Διακοντάσις
α) Λογία Τεσσάρων
β) Βίβλος Βασυλαίου
γ) Βίβλος Μουσεδάκου
δ) Βίβλος Κριτών
ε) Βίβλος Στεφάνου
ς) Βίβλος Κωνσταντίνου
ζ) Βίβλος - Λογ. Στεφάνου

τοπογραφικό διάγραμμα 1:250

ΕΛΛΗΝΙΚΗ ΔΗΜΟΚΡΑΤΙΑ
ΥΠΟΥΡΓΕΙΟ ΕΣ. ΥΠΟΘ. ΚΑΤΑΣΤ.
ΤΕΧΝΟΛΟΓΙΚΗ
ΕΠΙΧΕΙΡΗΣΗ
ΕΛΛΗΝΙΚΟ ΓΕΩΓΡΑΦΙΚΟ ΙΝΣΤΙΤΟΥΤΟ
ΣΥΜΜΕΤΡΙΚΗ ΔΙΑΚΟΝΤΑΣΙΑ
ΣΧΕΔΙΑΣΜΟΣ
ΣΗΜΑ - 23
ΗΜΕΡΟΜΗΝΙΑ 21-11-92
Ο ΠΡΟΕΔΡΟΣ
21/11/92



