



ΕΦΗΜΕΡΙΣ ΤΗΣ ΚΥΒΕΡΝΗΣΕΩΣ

ΤΗΣ ΕΛΛΗΝΙΚΗΣ ΔΗΜΟΚΡΑΤΙΑΣ

ΤΕΥΧΟΣ ΤΕΤΑΡΤΟ

Αρ. Φύλλου 468

7 Μαΐου 1993

ΠΕΡΙΕΧΟΜΕΝΑ ΠΟΛΕΟΔΟΜΙΑ ΑΠΟΦΑΣΕΙΣ

Τροποποίηση ρυμοτομικού σχεδίου Δ. Πάτρας.	1
Τροποποίηση ρυμοτομικού σχεδίου Πάτρας (Ο.Τ. 1091 Ανατολικά της οδού Αγ. Ιωάννου Πράσινα και μεταξύ των οδών Ανδρονίκου και παρόδου Μικηρών.	2
Τροποποίηση ρυμοτομικού σχεδίου Δ. Πάτρας (επί της οδού Παρ. Ναυπάκτου στην Αρόη).	3
Τροποποίηση ρυμοτομικού σχεδίου Δ. Πάτρας στο Ο.Τ. 1100 στα Ζαρουχλείκα.	4

ΠΟΛΕΟΔΟΜΙΑ ΑΠΟΦΑΣΕΙΣ

Αριθ. 7/1993

(1)

Τροποποίηση ρυμοτομικού σχεδίου Δ. Πάτρας.

Ο ΝΟΜΑΡΧΗΣ ΑΧΑΪΑΣ

Έχοντας υπόψη:

- 1) Το της 17.7.1923 «περί σχεδίων πόλεων και κωμών κράτους» και ειδικότερα τα άρθρα 3 και 70.
- 2) Τον Α.Ν. 314/1968 (ΦΕΚ 47/Α'), όπως τροποποιήθηκαν και συμπληρώθηκαν με το υπ' αριθ. 1018/71 Ν.Διατ/γμα (ΦΕΚ 220/Α') και με την παρ. 3 του άρθρου 34 του Ν. 1577/85 (ΦΕΚ 210/Α).
- 3) Τις διατάξεις του με αριθ. 183/1986 Π.Διατ/τος (ΦΕΚ 70/Α) και ειδικότερα το άρθρο 1 παρ. 1.

4) Την με αριθ. 470/91 και 600/1991 γνωμοδότηση του Δ. Συμβουλίου Δ. Πάτρας.

5) το με αριθ. 8ον/3.4.1992 πρακτικό θέμα 10ον όπου η γνωμοδότηση του Σ.Χ.Ο.Π. Νομ. Αχαΐας, αποφασίζουμε:

Άρθρο 1

Εγκρίνεται η τροποποίηση του ρυμοτομικού σχεδίου Δ. Πάτρας με την κατάργηση της πρασιάς πλάτους 4.00 μέτρων στην περιοχή Ζαρουχλείκων Δ. Πάτρας και επί της οδού Αυτοκράτορος Βασιλείου από οδού Νιόβης έως και Αυτοκράτορος Θεοφάνους.

Η τροποποίηση αυτή αναλυτικά φαίνεται στο συνημμένο τοπογραφικό διάγραμμα σε κλίμακα 1:500.

Άρθρο 2

Η παρούσα απόφαση μαζί με το τοπογραφικό διάγραμμα σε κλίμακα 1:500 να αναρτηθεί στον πίνακα των ανακοινώσεων του τμημ. Πολεοδομίας από την ημέρα υπογραφής της και για 15 ημέρες.

Άρθρο 3

Από τις διατάξεις αυτής της απόφασης δεν προκαλείται δαπάνη σε βάρος του κρατικού προϋπολογισμού, ούτε σε βάρος του προϋπολογισμού του Δήμου Πάτρας.

Άρθρο 4

Η ισχύς της παρούσης απόφασης αρχίζει από την ημέρα δημοσίευσης στην Εφημερίδα της Κυβερνήσεως.

Η παρούσα να δημοσιευθεί στην Εφημερίδα της Κυβερνήσεως.

Πάτρα, 24 Μαρτίου 1993

Ο Νομάρχης
ΝΙΚ. ΤΑΓΑΡΗΣ

Αριθ. Χ12918/92

(2)

Τροποποίηση ρυμοτομικού σχεδίου Πάτρας (Ο.Τ. 1091 Ανατολικά της οδού Αγ. Ιωάννου Πράτσια και μεταξύ των οδών Ανδρονίκου και παρόδου Μυκηνών.

Ο ΝΟΜΑΡΧΗΣ ΑΧΑΪΑΣ

Έχοντας υπόψη:

1. Το Ν.Δ. της 17.7.1923 «περί σχεδίων πόλεων και κωμών κράτους» και ειδικότερα τα άρθρα 3 και 70.
2. Τον Α.Ν. 314/1968, όπως τροποποιήθηκαν και συμπληρώθηκαν με το υπ' αριθ. 1018/71 Ν.Δ. και με την παρ. 3 του άρθρου 34 του Ν. 1577/85.
3. Τις διατάξεις του με αριθ. 183/1986 Π.Δ. και ειδικότερα το άρθρο 1 παράγραφος 1.
4. Την με αριθ. 250/20.4.1992 γνωμοδότηση του Δ. Συμβουλίου Δ. Πάτρας.
5. Το με αρ. 20/13.11.1992 πρακτικό (θέμα 4ο), όπου η γνωμοδότηση του Σ.Χ.Ο.Π. Νομ. Αχαΐας, αποφασίζουμε:

Άρθρο 1ον

Εγκρίνεται η τροποποίηση του ρυμοτομικού σχεδίου Δ.

Πάτρας στο Ο.Τ. 1091, όπως φαίνεται στο συνημμένο τοπογραφικό διάγραμμα σε κλιμ. 1:500.

Άρθρο 2ον

Η παρούσα απόφαση μαζί με το τοπογραφικό διάγραμμα να αναρτηθεί στον πίνακα των ανακοινώσεων του Τμήματος Πολεοδομίας από την ημέρα υπογραφής της και για διάστημα δέκα πέντε (15) ημερών.

Άρθρο 3ον

Η παρούσα απόφαση δεν υπάγεται στις διατάξεις του Ν. 1558/85 (Άρθρου 29Α').

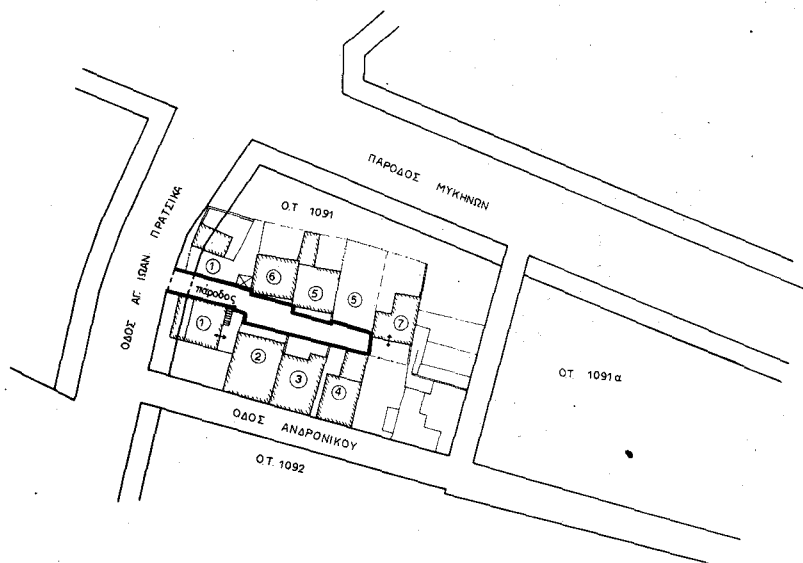
Άρθρο 4ον

Η ισχύς της παρούσης απόφασης αρχίζει από την ημέρα δημοσίευσής στην Εφημερίδα της Κυβερνήσεως.

Η παρούσα να δημοσιευθεί στην Εφημερίδα της Κυβερνήσεως.

Πάτρα, 5 Μαρτίου 1993

Ο Νομάρχης
ΝΙΚ. ΤΑΓΑΡΗΣ



ΤΡΟΠΟΠΟΙΗΣΗ ΡΥΜΟΤΟΜΙΚΟΥ ΣΧΕΔΙΟΥ
ΓΙΑΝΝΙΝΕΣ ΥΠΟΜΟΝΕΣ ΔΡΟΜΩΝ
ΣΥΜΦΩΝΑ ΜΕ ΤΗΝ ΥΠ ΑΡ Χ12918/92
ΑΠΟΦΑΣΗ ΝΟΜΑΡΧΗ ΑΧΑΪΑΣ
ΘΕΚ ΕΝΤΑΣΗΣ ΣΤΟ ΣΧΕΔΙΟ 31/Δ/15-2-71

Ο αρμόδιος υπάλληλος
Ε. ΑΡΗΣ

ΥΠΟΜΟΝΗ	ΥΠΟΜΟΝΗ	ΥΠΟΜΟΝΗ
1 Γεωργίου	Ανδρονίκου	1
2 Σπύρος	Ηλίας	3
3 Βασίλειος	Ανδρονίκου	5
4 Νικόλαος	Καρακασής	"
5 Αναστάσιος	Πανταζής	Παρ. Πράτσια
6 Θεόδωρος	Μετσίνης	"
7 Δημήτριος	Παρασκευάπουλος	"

ΕΠΙΘΕΩΡΗΣΗ ΚΑΡΤΕΛΑΣ ΟΙΚΙΣΤΩΝ
ΠΕΡΙΒΑΛΛΟΝΤΟΣ ΝΕΜΟΥ ΑΧΑΪΑΣ
Το διάγραμμα συντάσσεται το
13/3/93 από τον
πρωτεύοντα του συμβουλίου
Πάτρα 13/3/93
Γραμματέας

Ε. Α. ΑΡΗΣ
ΚΑΤΗΓΟΡΙΑ ΤΕΧΝΙΚΩΣ ΚΑΔΑΝΗΣ
ΔΙΚΟΣ ΜΕ

Αριθ. Χ 11441/92

(3) όπως φαίνεται στο απόσπασμα της Πιν. 128 που συνοδεύει αυτή την απόφαση.

Τροποποίηση ρυμοτομικού σχεδίου Δ. Πάτρας (επί της οδού Παρ. Ναυπάκτου στην Αρόη).

Ο ΝΟΜΑΡΧΗΣ ΑΧΑΪΑΣ

Έχοντας υπόψη:

1. Το Ν.Δ. της 17.7.1923, όπως μεταγενέστερα συμπληρώθηκε και τροποποιήθηκε και ειδικότερα τα άρθρα 3 και 70.

2. Τον Α.Ν. 314/1968, όπως μεταγενέστερα συμπληρώθηκε και τροποποιήθηκε με το Ν.Δ. 1018/71 και το Ν. 1577/85 (άρθρο 34 παρ. 3).

3. Τις διατάξεις του Π.Δ. 183/1986 (άρθρο 1 παρ. 1).

4. Τις με αρ. 526/91 και 419/92 γνωμοδοτήσεις του Δ.Σ. Πάτρας.

5. Το με αριθ. 18(θέμα 6ο) πρακτικό του Σ.Χ.Ο.Π. Νομ. Αχαΐας, αποφασίζουμε:

Άρθρο 1

Εγκρίνεται η τροποποίηση του ρυμοτομικού σχεδίου Δ. Πάτρας στην οδό Παρ. Ναυπάκτου στην Αρόη (Ο.Τ. 763),

Άρθρο 2

Η παρούσα απόφαση μαζί με το τοπογραφικό διάγραμμα να αναρτηθεί στον πίνακα ανακοινώσεων του Τμήματος Πολεοδομίας για δέκα πέντε (15) ημέρες.

Άρθρο 3

Η παρούσα απόφαση δεν υπάγεται στις διατάξεις του Ν. 1558/85 (Άρθρο 29Α)

Άρθρο 4

Η ισχύς της παρούσης απόφασης αρχίζει από την ημέρα δημοσίευσης στην Εφημερίδα της Κυβερνήσεως.

Η παρούσα να δημοσιευθεί στην Εφημερίδα της Κυβερνήσεως.

Πάτρα, 22 Μαρτίου 1993

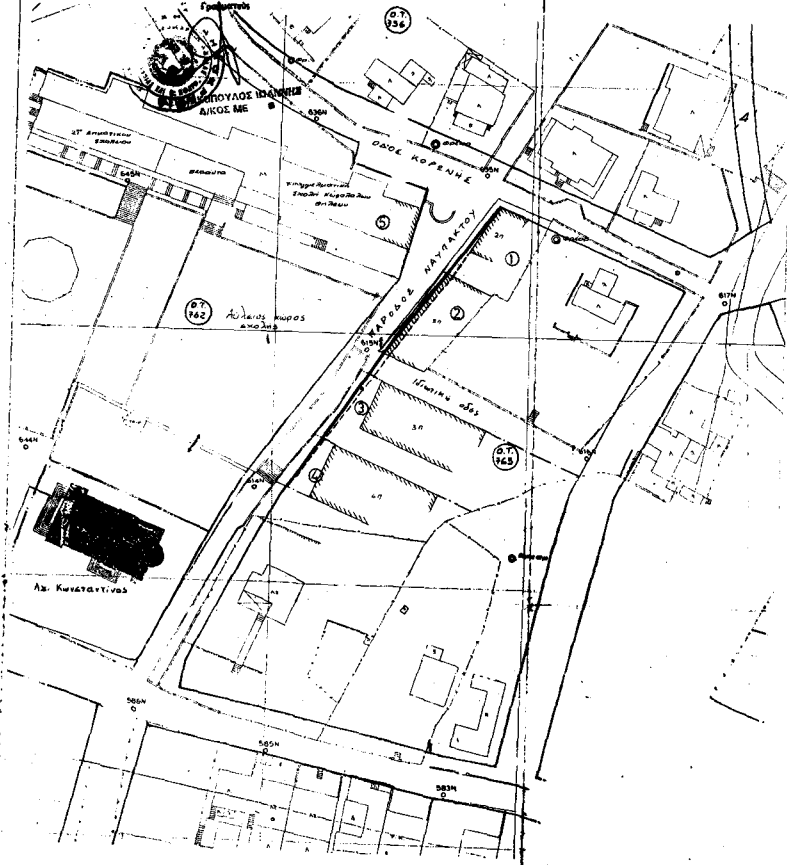
Ο Νομάρχης
ΝΙΚ. ΤΑΓΑΡΗΣ

ΤΡΟΠΟΠΟΙΗΣΗ ΕΠΙΧΡΗΣΙΜΟΥ ΠΛΑΝΟΥ ΠΟΛΕΩΣ ΠΑΤΡΩΝ
 ΣΥΜΦΩΝΑ ΜΕ ΤΟΝ ΧΥ44/92 ΑΡΘΡΟΝ 104ΑΡΑ

Ο Αρχιτέκτονας
 Ο Πολεοδόμος
 Ο Μηχανικός
 Ο Γραμματέας



ΕΠΙΧΡΗΣΙΜΟ ΚΑΤΟΙΚΙΑΣ ΟΜΟΙΟΥ
 ΠΕΡΙΒΑΛΛΟΝΤΟΣ ΠΟΛΩΝ ΑΚΑΔΕΣ
 Το Σύστημα συνδέεται με
 το 15. Σύνταγμα
 κρητικού του 1974.
 Παράρ. 8.19.91.
 Εφαρμογή



ΕΠΙΧΡΗΣΙΜΟΤΗΤΑΤΟΣ ΠΙΝΑΚΑΣ

Α/Α	ΟΝΟΜΑΤΕ ΠΕΡΙΟΥΣΙΑΣ ΙΔΙΟΚΤΗΤΗ	ΔΙΕΥΘΥΝΣΗ
1	ΜΠΑΚΟΠΟΥΛΟΣ Γ.	ΚΟΡΕΝΗΣ 4
2	ΒΟΥΔΑΣ ΑΝΔΡΑΣ	ΚΟΡΕΝΗΣ & ΠΑΡΑΔΟΣ ΜΑΥΡΑΚΤΟΥ
3	ΖΕΦΑΝΙΩΤΗΣ ΑΝΔΡΑΣ	ΒΟΤΣΗ 30
4	ΚΑΡΑΚΑΣ ΓΕΩΡΓΙΟΣ	ΠΑ. ΓΕΩΡΓΙΟΥ 50
5	ΣΤΑΥΡΟΣ ΚΑΒΑΛΑΚΗΣ	ΕΡΜΟΥ 13
		ΚΟΡΕΝΗΣ & ΠΑΡΑΔΟΣ ΜΑΥΡΑΚΤΟΥ

Αριθ. Χ3572/93

(4)

Τροποποίηση ρυμοτομικού σχεδίου Δ. Πάτρας στο Ο.Τ. 1100 στα Ζαρουχλέικα.

των οδών Ευπόλιδος, Καρύταινας και Πέττα στα Ζαρουχλέικα.

Ο ΝΟΜΑΡΧΗΣ ΑΧΑΪΑΣ

Έχοντας υπόψη:

1. Το Ν.Δ. της 17.7.1923, όπως μεταγενέστερα συμπληρώθηκε και τροποποιήθηκε και ειδικότερα τα άρθρα 3 και 70.
2. Τον Α.Ν. 314/1968, όπως μεταγενέστερα συμπληρώθηκε και τροποποιήθηκε με το Ν.Δ. 1018/71 και το Ν. 1577/85 (άρθρο 34 παρ. 3).
3. Τις διατάξεις του Π.Δ. 183/1986 (άρθρο 1 παρ. 1).
4. Τις με αριθ. 1/93 και 57/93 γνωμοδοτήσεις του Δ.Σ. Πάτρας.
5. Το με αριθ. 5 (θέμα 3ον) πρακτικό του Σ.Χ.Ο.Π. Νομ. Αχαΐας, αποφασίζουμε:

Άρθρο 1

Εγκρίνεται η τροποποίηση του ρυμοτομικού σχεδίου Δ. Πάτρας όπως φαίνεται αναλυτικά στο αντίστοιχο τοπογραφικό διάγραμμα σε κλίμακα 1:500 στο Ο.Τ. 1100 μεταξύ

Άρθρο 2

Η παρούσα απόφαση μαζί με το τοπογραφικό διάγραμμα να αναρτηθεί στον πίνακα ανακοινώσεων του Τμήματος Πολεοδομίας για δέκα πέντε (15) ημέρες.

Άρθρο 3

Η παρούσα απόφαση δεν υπάγεται στις διατάξεις του Ν. 1558/85 (Άρθρο 29Α)

Άρθρο 4

Η ισχύς της παρούσης απόφασης αρχίζει από την ημέρα δημοσίευσής στην Εφημερίδα της Κυβερνήσεως.

Η παρούσα να δημοσιευθεί στην Εφημερίδα της Κυβερνήσεως.

Πάτρα, 14 Απριλίου 1993

Ο Νομάρχης
ΝΙΚ. ΤΑΓΑΡΗΣ

ΤΡΟΠΟΠΟΙΗΣΗ ΡΥΜΟΤΟΜΙΚΟΥ ΣΧΕΔΙΟΥ ΠΟΛΕΩΣ ΠΑΤΡΩΝ
ΣΥΜΦΩΝΑ ΜΕ ΤΗΝ Χ 3572/93 ΑΠΟΦΑΣΗ ΝΟΜΑΡΧΗ ΑΧΑΪΑΣ
Πα-πα 15 93

Διαγραμμα Διαθεσμ. Βασ. Νομ. Χ 3238 / 14-9-1988 Φεκ 693 Α
Όροι διαμόρφωσης και αρμοτήτων παραρτήσεων
Τομείς 2 (αριστερά Β)

Για τον έλεγχο
Ε.Ν.
[Signature]
[Signature]
[Signature]

ΕΒΕΡΡΕΦΘΗ
Ε.Α.
[Signature]
[Signature]
[Signature]

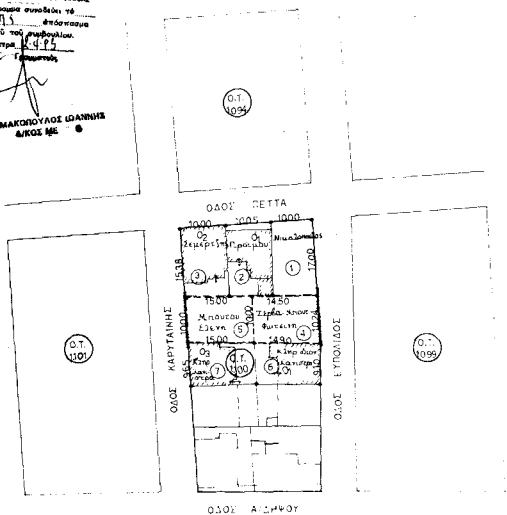


ΚΛΙΜΑ 1:500

	ΠΡΟΣΩΠΟ	ΒΑΘΟΣ	ΕΜΒΑΔΟ	ΚΑΛΥΨΗ	ΕΥΝ. ΔΟΜ. ΣΥΣΤΗΜΑ	ΜΕΣ. ΥΨΟΣ
Πλάτα πλατύτερα	15,00	-	50000	0,70	1,20	Ελεύθ. τοσολ 1400
Πλάτα στενότερα	10,00	-	30000	προ	29 - 9 - 88	
Πλάτα παραρτήσεων	6,00	-	10000	προ	25 - 2 - 88	

Πλάτα πλατύτερα έως 6000 Η₀ 8000

ΕΥΡΩΠΑΪΚΟ ΣΧΗΜΑΤΙΣΜΟ ΟΡΙΣΜΟΥ ΠΕΡΙΒΑΛΛΟΝΤΟΣ ΝΟΜΟΥ ΑΧΑΪΑΣ
ΤΟ Σχίσμα συνοδεύει το
93 - 4393
Πρωτόκολλο του συμβουλίου
Πάτρα 14 93
[Signature]
[Signature]



ΚΤΗΜΑΤΟΛΟΓΙΚΟΣ ΠΙΝΑΚΑΣ	
0/ Οδός Ευπόλιδος	Διαμόρφωση υποδομής
1 Μικροπλατύτερα	Οδός Πέττα 18
2 Προϊόν Βιωματική	Οδός Πέττα 16
3 Στενότερα Παραρτήσεων	Οδός Πέττα 14
4 Ζερβα - Μπουτον Φυκίλια	Οδός Καρύταινας 29Α
5 Μπουτον Ελεκη	Οδός Καρύταινας 29Α
6 Κ3ηρ Διαχ Καρύταινα	Οδός Ευπόλιδος 14
7 Κ3ηρ Διαχ Καρύταινα	Οδός Καρύταινας 14

Πάτρα 14-3-93
[Signature]

ΓΕΩΡΓΙΑ Γ. ΜΠΑΡΔΟΥΤΣΟΥ
ΥΠΟΥΡΓΟΣ ΤΟΠΟΓΡΑΦΙΑΣ - ΒΕΒΛΗΣΕΙΣ
ΕΘΝΙΚΟΥ ΜΕΤΕΩΡΙΟΥ ΠΟΛΥΤΕΧΝΕΙΟΥ
ΜΕΛΟΣ Τ.Ε.Ε. ΑΡΙΘΜΟΣ ΜΗΤΡΩΟΥ 56872
ΔΙΑΚΟΝΟΣ Π.Ε.Π.Α. - 338.378
[Signature]

ΕΘΝΙΚΟ ΤΥΠΟΓΡΑΦΕΙΟ

Εκδίδει την ΕΦΗΜΕΡΙΔΑ ΤΗΣ ΚΥΒΕΡΝΗΣΕΩΣ από το 1833

Διεύθυνση : Καποδιστρίου 34
 Ταχ. Κώδικας : 104 32
 TELEX : 22.3211 ΥΡΕΤ GR
 FAX : 5234312

Οι υπηρεσίες του **ΕΘΝΙΚΟΥ ΤΥΠΟΓΡΑΦΕΙΟΥ**
 λειτουργούν καθημερινά από 8.00' έως 13.00'

ΧΡΗΣΙΜΕΣ ΠΛΗΡΟΦΟΡΙΕΣ

- * Πώληση ΦΕΚ όλων των Τευχών Σολωμού 51 τηλ.: 52.39.762
- * ΒΙΒΛΙΟΘΗΚΗ: Σολωμού 51 τηλ.: 52.48.188
- * Για φωτοαντίγραφα παλαιών τευχών στην οδό Σολωμού 51 τηλ.: 52.48.141
- * Τμήμα πληροφόρησης: Για τα δημοσιεύματα των ΦΕΚ Σολωμού 51 τηλ.: 52.25.713 - 52.49.547

- * Οδηγίες για δημοσιεύματα Ανωνύμων Εταιρειών και ΕΠΕ τηλ.: 52.48.785
- Πληροφορίες για δημοσιεύματα Ανωνύμων Εταιρειών και ΕΠΕ τηλ.: 52.25.761

- * Αποστολή ΦΕΚ στην επαρχία με καταβολή της αξίας του δια μέσου Δημοσίου Ταμείου Για πληροφορίες: τηλ.: 52.48.320

Τιμές κατά τεύχος της ΕΦΗΜΕΡΙΔΑΣ ΤΗΣ ΚΥΒΕΡΝΗΣΕΩΣ:

Κάθε τεύχος μέχρι 8 σελίδες δρχ. 100. Από 9 σελίδες μέχρι 16 δρχ. 150, από 17 έως 24 δρχ. 200

Από 25 σελίδες και πάνω η τιμή πώλησης κάθε φύλλου (8σέλιδου ή μέρους αυτού) αυξάνεται κατά 50 δρχ.

Μπορείτε να γίνετε συνδρομητής για όποιο τεύχος θέλετε. Θα σας αποστέλλεται με το Ταχυδρομείο.

ΕΤΗΣΙΕΣ ΣΥΝΔΡΟΜΕΣ

Κωδικός αριθ. κατάθεσης στο Δημόσιο Ταμείο 2531

Κωδικός αριθ. κατάθεσης στο Δημόσιο Ταμείο 3512

Η ετήσια συνδρομή είναι:

α) Για το Τεύχος Α'	Δρχ.	15.000
β) » » Β'	»	30.000
γ) » » Γ'	»	10.000
δ) » » Δ'	»	30.000
ε) » » Αναπτυξιακών Πράξεων	»	20.000
στ) » » Ν.Π.Δ.Δ.	»	10.000
ζ) » » ΠΑΡΑΡΤΗΜΑ	»	5.000
η) » » Δελτ. Εμπ. & Βιομ. Ιδ.	»	10.000
θ) » » Αν. Ειδικού Δικαστηρίου	»	3.000
ι) » » Α.Ε. & Ε.Π.Ε.	»	200.000
ια) Για όλα τα Τεύχη εκτός ΤΑΕ-ΕΠΕ	»	100.000

Ποσοστό 5% υπέρ του Ταμείου Αλληλοβοήθειας του Προσωπικού (ΤΑΠΕΤ)

Δρχ.	750
»	1.500
»	500
»	1.500
»	1.000
»	500
»	250
»	500
»	150
»	10.000
»	5.000

Πληροφορίες: τηλ. 52.48.320