



# ΕΦΗΜΕΡΙΣ ΤΗΣ ΚΥΒΕΡΝΗΣΕΩΣ

## ΤΗΣ ΕΛΛΗΝΙΚΗΣ ΔΗΜΟΚΡΑΤΙΑΣ

ΤΕΥΧΟΣ ΤΕΤΑΡΤΟ

Αρ. Φύλλου 478

10 Μαΐου 1993

### ΠΕΡΙΕΧΟΜΕΝΑ

### ΑΝΑΔΑΣΩΣΕΙΣ

#### ΑΠΟΦΑΣΕΙΣ

- Κήρυξη ως αναδασωτέας δημόσιας (διακατεχόμενης) δασικής έκτασης στη θέση Δημηγκέλα της Κοινότητας Αιαντείου Σαλαμίνας του Ν. Αττικής. .... 1
- Κήρυξη ως αναδασωτέας δημόσιας (διακατεχόμενης) δασικής έκτασης στη θέση ΔΕΗ - ΧΑΛΙΩΤΗ της Κοινότητας Αιαντείου Σαλαμίνας του Ν. Αττικής. .... 2

### ΠΟΛΕΟΔΟΜΙΑ

#### ΔΙΑΤΑΓΜΑΤΑ

- Επανεγκριση του ρυμοτομικού σχεδίου του Δήμου Ελληνικού (Ν. Αττικής) και επανεπιβολή προκηπίου . 3

#### ΑΠΟΦΑΣΕΙΣ

- Αναστολή έκδοσης οικοδομικών αδειών εντός του ρυμοτομικού σχεδίου του Δήμου Γαλαξειδίου (Ν. Φωκίδος). .... 4
- Μείωση υψών στο ρήγμα Αγ. Τριάδος Δ. Πάτρας Ν. Αχαΐας ..... 5
- Τροποποίηση του εγκεκριμένου ρυμοτομικού σχεδίου Αλεξ/πολης Ν. Έβρου στο Ο.Τ. 549 στην οδό Μάκρης ..... 6
- Τροποποίηση όρων δόμησης (παρέκκλιση αρτιότητας) του ρυμοτομικού σχεδίου Διδ/χου Ν. Έβρου ..... 7

### ΑΝΑΔΑΣΩΣΕΙΣ

#### ΑΠΟΦΑΣΕΙΣ

- Αριθ. Δ/301494 Π.Ε. (1)
- Κήρυξη ως αναδασωτέας δημόσιας (διακατεχόμενης) δασικής έκτασης στη θέση Δημηγκέλα της Κοινότητας Αιαντείου Σαλαμίνας του Ν. Αττικής.
- Ο ΝΟΜΑΡΧΗΣ ΠΕΙΡΑΙΑ
- Σύμφωνα με:
1. Τις διατάξεις: α) Του άρθρου 117 παρ. 3 του Συντάγματος της Ελλάδος.
- β) Των άρθρων 188 - 205 του Ν.Δ. 86/69 «περί Δασικού Κώδικος», και αρθρ. 37 - 44 Ν. 998/79.
- γ) Του Νόμου 3200/1955 «περί διοικητικής αποκε-

ντρώσεως», σε συνδυασμό με τις διατάξεις του Ν.Δ. 532/1970 «περί συμπληρώσεως των διατάξεων περί διοικητικής αποκεντρώσεως» και του 709/1970 Β.Δ/τος, που εκδόθηκε σε εκτέλεση αυτού.

2. Τις εξής διαταγές του Υπουργείου Γεωργίας:

- α) 160417/1180/9.7.1980.
- β) 182447 + 3039/24.9.1980.
- γ) 141823/24.2.1983.
- δ) 80300/4928/5.8.1991.

3. Την πρόταση που υποβλήθηκε με την 3855/18.6.1992 αναφορά του αρμόδιου Δασαρχείου Πειραιά σχετικά με την κήρυξη ως αναδασωτέας της κατωτέρω δασικής έκτασης και εμβαδού 156 τ.μ. που καλυπτόταν από πεύκα, σχίνα, κ.λπ. Δασικά είδη και εκχερσώθηκε παράνομα από Άγνωστο το Β' 15νθήμερο Μαρτίου 1992.

Επειδή η έκταση χρειάζεται προστασία για την επαναδημιουργία της δασικής βλάστησης που καταστράφηκε με εκχέρσωση και η οποία θα αποκατασταθεί με φυσική αναγέννηση ή με πρόγραμμα τεχνητής αναδάσωσης, μέσα σε τρία χρόνια, που θα καταρτίσει το αρμόδιο Δασαρχείο και δεν υπάρχει φιλοδασική επιτροπή για να γνωμοδοτήσει πάνω στο θέμα αυτό, αποφασίζουμε:

Κηρύσσουμε ως αναδασωτέα, με σκοπό την προστασία για την επαναδημιουργία της δασικής βλάστησης, που καταστράφηκε δημόσια δασική έκταση 156 τ.μ.

Η έκταση αυτή που βρίσκεται στη θέση Δημηγκέλα της περιφέρειας της Κοινότητας Αιαντείου Σαλαμίνας Νομαρχίας Πειραιά καλυπτόταν από πεύκα, σχίνα, αγριελιές, κ.λπ. δασικά είδη καταστράφηκε το Β' 15νθήμερο μηνός Μαρτίου 1992 από άγνωστο.

Σχετικό το σχεδιάγραμμα με κλίμακα 1:500, το οποίο αποτελεί αναπόσπαστο μέρος της απόφασης αυτής και στο οποίο η έκταση φαίνεται με τα στοιχεία Α, Β, Γ, Δ, Α και με όρια:

Ανατολικά: Επαρχιακός Ασφαλτόδρομος Αιάντειο - Αγ. Νικόλαο.

Δυτικά: Ρέμμα σε Δημόσια δασική πευκόφυτη έκταση.

Βόρεια: Παλαιά οικία σε δημόσια δασική έκταση.

Νότια: Δημόσια δασική έκταση.

Η απόφαση αυτή να δημοσιευθεί στην Εφημερίδα της Κυβερνήσεως.

Πειραιάς, 12 Απριλίου 1993

Ο Νομάρχης

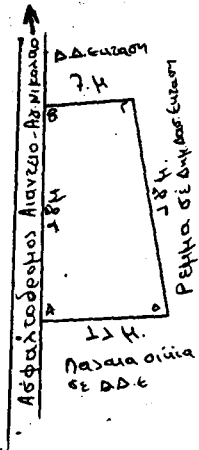
ΠΑΝ. ΓΥΦΤΟΥΛΑΣ

ΤΟΠΟΓΡΑΦΙΚΟ ΔΙΑΓΡΑΜΜΑ

Εκτάσεις που καταλήφθηκαν και εκχερσώθηκαν παράνομα  
στη θέση... Δ. Α. Ε. Ε. Α. ... περιφέρειας Κωνσταντίνου Αθανασίου  
από τον... Δ. Α. Ε. Α. ... Ε. Α. Ε. Α. ... Ε. Α. Ε. Α. ... Ε. Α. Ε. Α. ...  
κηρύσσεται αναδασωτική

Κ.Α. 1:500

Τοπογραφικό σχέδιο διαγράμμις  
1:5000 γ.χ. (6452-7) στο οποίο  
γίνονται γ.θ.σ. της αναδασωτικής  
εκτάσεως



Α, Β, Γ, Δ. καταλήφθευσα και εκχερσώθισα  
Εύζων Ε. Η. = 156 Τ. Η.

Καταλήφθευσα Εύζων  
Ε. Η. = 156 Τ. Η.

Ανήκει στην Α. 1301... 01.12.4.93  
Απόφαση του Νομάρχη Πειραιά

Σημερινά 13-4-1992  
ο Συντάκτης  
Ε. Α. Ε. Α. Ε. Α.  
Τεχν. Δασονομίας

Πειραιάς 12.11.92  
ο Νομάρχης

ΘΕΣΠΗΘΗΚΕ  
Πειραιάς...  
ο Διευτ. Δασών

Πειραιάς 15.6.92  
ο Δασάρχης

Παν...  
[Signature]

Ε. Α. Ε. Α. Ε. Α.  
[Signature]

[Signature]

Αριθ. Δ/301493 ΠΕ

(2)

Κήρυξη ως αναδασωτέας δημόσιας (διακατεχόμενης) δασικής έκτασης στη θέση ΔΕΗ - ΧΑΛΙΩΤΗ της Κοινότητας Αιαντείου Σαλαμίνας του Ν. Αττικής.

Ο ΝΟΜΑΡΧΗΣ ΠΕΙΡΑΙΑ

Σύμφωνα με:

1. Τις διατάξεις: α) Του άρθρου 117 παρ. 3 του Συντάγματος της Ελλάδος.

β) Των άρθρων 188 - 205 του Ν.Δ. 86/69 «περί Δασικού Κώδικος» και αρθρ. 37 - 44 Ν. 998/79.

γ) Του Νόμου 3200/1955 «περί διοικητικής αποκεντρώσεως», σε συνδυασμό με τις διατάξεις του Ν.Δ. 532/1970 «περί συμπληρώσεως των διατάξεων περί διοικητικής αποκεντρώσεως» και του 709/1970 Β.Δ/τος, που εκδόθηκε σε εκτέλεση αυτού.

2. Τις εξής διαταγές του Υπουργείου Γεωργίας:

α) 160417/1180/9.7.1980.

β) 182447 + 3039/24.9.1980.

γ) 141823/24.2.1983.

δ) 80300/4928/5.8.1991.

3. Την πρόταση που υποβλήθηκε με την 3857/27.7.1992 αναφορά του αρμόδιου Δασαρχείου Πειραιά σχετικά με την κήρυξη ως αναδασωτέας της κατωτέρω δασικής έκτασης εκ εμβαδού 320 τ.μ. που καλυπτόταν από πεύκα και σχίνα και εκχερσώθηκε παράνομα από άγνωστο το χρονικό διάστημα Β' 15θήμερο Μαρτίου 1992.

Επειδή η έκταση χρειάζεται προστασία για την επαναδημιουργία της δασικής βλάστησης που καταστράφηκε με

εκχέρωση και η οποία θα αποκατασταθεί με φυσική αναγέννηση ή με πρόγραμμα τεχνητής αναδάσωσης, μέσα σε τρία χρόνια, που θα καταρτίσει το αρμόδιο Δασαρχείο και δεν υπάρχει φιλοδασική επιτροπή για να γνωμοδοτήσει πάνω στο θέμα αυτό, αποφασίζουμε:

Κηρύσσουμε ως αναδασωτέα, με σκοπό την προστασία για την επαναδημιουργία της δασικής βλάστησης, που καταστράφηκε δημόσια δασική έκταση 320 τ.μ.

Η έκταση αυτή που βρίσκεται στη θέση ΔΕΗ - ΧΑΛΙΩΤΗ της περιφέρειας της Κοινότητας Αιαντείου Σαλαμίνας Νομαρχίας Πειραιά καλυπτόταν από πεύκα, σχίνα, κ.λπ. δασικά είδη καταστράφηκε το Β' 15νθήμερο μηνός Μαρτίου 1992 και στη συνέχεια κατασκευάστηκε οικοδομή διαστ. 3 x 12.

Σχετικό το σχεδιάγραμμα με κλίμακα 1:500, το οποίο αποτελεί αναπόσπαστο μέρος της απόφασης αυτής και στο οποίο η έκταση φαίνεται με τα στοιχεία Α, Β, Γ, Δ, Α και με όρια:

Ανατολικά: Παλαιά οικία και συνέχεια Δημόσια δασική έκταση.

Δυτικά: Δημόσια δασική έκταση.


Βόρεια: Δημόσια δασική έκταση.

Νότια: Δημόσια δασική έκταση.

Η απόφαση αυτή να δημοσιευθεί στην Εφημερίδα της Κυβερνήσεως.

Πειραιάς, 12 Απριλίου 1993

Ο Νομάρχης  
ΠΑΝ. ΓΥΦΤΟΥΛΑΣ



## ΠΟΛΕΟΔΟΜΙΑ

## ΔΙΑΤΑΓΜΑΤΑ

(3)

Επανεγκριση του ρυμοτομικού σχεδίου του Δήμου Ελληνικού (Ν. Αττικής) και επανεπιβολή προκηπίου

**Ο ΠΡΟΕΔΡΟΣ  
ΤΗΣ ΕΛΛΗΝΙΚΗΣ ΔΗΜΟΚΡΑΤΙΑΣ**

Έχοντας υπόψη:

1. Τις διατάξεις των άρθρων 3, 9 και 70 του από 17.7.1923 Ν. Διατάγματος «περί σχεδίων πόλεων κ.λπ» (Α' 228), όπως μεταγενέστερα τροποποιήθηκαν και συμπληρώθηκαν.
2. Τις διατάξεις του άρθρου 23 (παρ. 1 εδ. ιδ) του ν. 1558/1985 «Κυβέρνηση και Κυβερνητικά Όργανα» (Α' 137).
3. Τις διατάξεις του άρθρου 99 παρ. 3 του Ν. 1892/1990 «Για τον εκσυγχρονισμό και την ανάπτυξη και άλλες διατάξεις» (Α' 101), όπως αντικαταστάθηκε με την παρ. 2 του άρθρου 7 του ν. 2052/1992 «Μέτρα για την αντιμετώπιση του νέφους και πολεοδομικές ρυθμίσεις» (Α' 94).
4. Τις διατάξεις της παρ. 4 του άρθρου 50 του Ν.δ/τος 170/1973 (Α' 229), όπως αυτή αντικαταστάθηκε με το άρθρο 30 του ν. 702/1977 (Α' 268).
5. Την 2155/1990 απόφαση του Δ' Τμήματος του Συμβουλίου της Επικρατείας.
6. Την Υ 1958/1992 απόφαση του Πρωθυπουργού και του Υπουργού Περιβάλλοντος Χωροταξίας και Δημοσίων Έργων «Ανάθεση αρμοδιοτήτων στους Υφυπουργούς Περιβάλλοντος Χωροταξίας και Δημοσίων Έργων Χρήστο Κατσιγιάννη και Γεώργιο Βουλγαράκη» (Β' 744).
7. Τις 51/1991 και 135/1991 γνωμοδοτήσεις του Δημοτικού Συμβουλίου Δήμου Ελληνικού.
8. Την 3/συν 2η/1992 γνωμοδότηση της Εκτελεστικής Επιτροπής του Οργανισμού της Αθήνας.
9. Τις διατάξεις του άρθρου 29Α του ν. 1558/1985 όπως αυτό προστέθηκε με το άρθρο 27 του ν. 2081/92 (Α' 154) και το γεγονός ότι από τις διατάξεις αυτού του διατάγματος δεν προκαλείται δαπάνη σε βάρος του κρατικού προϋπολογισμού.
10. Την 93/1993 γνωμοδότηση του Συμβουλίου της Επικρατείας, με πρόταση του Υφυπουργού Περιβάλλοντος Χωροταξίας και Δημοσίων Έργων, αποφασίζουμε:

**Άρθρο 1**

α) Αίρεται η απαλοτρίωση, που είχε επιβληθεί με το από 25.4.1962 (Δ' 62) Β. Διάταγμα, στη συμβολή των οδών Αναστάσεως και Αμαζόνων (οικοδομικό τετράγωνο 25) του ρυμοτομικού σχεδίου του Δήμου Ελληνικού (Ν. Αττικής) και

β) επανεγκρίνεται το ρυμοτομικό σχέδιο στην παραπάνω περιοχή όπως αυτό είχε εγκριθεί με το αναφερόμενο στην προηγούμενη παράγραφο από 25.4.1962 Β. Δ/γμα (Δ' 62).

**Άρθρο 2**

Στο πρόσωπο των οικοπέδων οικοδομημένων ή μη, που βρίσκονται στην περιοχή της οποίας το σχέδιο επανεγκρίνεται με το προηγούμενο άρθρο, επανεπιβάλλεται το προκήπιο, όπως φαίνεται στο σχετικό διάγραμμα, που συνο-

δεύει το από 25.4.1962 Β. Δ/γμα.

**Άρθρο 3**

Η ισχύς του παρόντος διατάγματος αρχίζει από τη δημοσίευσή του στην Εφημερίδα της Κυβερνήσεως.

Στον Υφυπουργό Περιβάλλοντος Χωροταξίας και Δημοσίων Έργων αναθέτουμε την δημοσίευση και εκτέλεση του παρόντος διατάγματος.

Αθήνα, 21 Απριλίου 1993

**Ο ΠΡΟΕΔΡΟΣ ΤΗΣ ΔΗΜΟΚΡΑΤΙΑΣ  
ΚΩΝΣΤΑΝΤΙΝΟΣ Γ. ΚΑΡΑΜΑΝΛΗΣ**

**Ο ΥΦΥΠΟΥΡΓΟΣ  
ΠΕΡΙΒΑΛΛΟΝΤΟΣ ΧΩΡΟΤΑΞΙΑΣ & ΔΗΜΟΣΙΩΝ ΕΡΓΩΝ  
ΓΕΩΡΓΙΟΣ ΒΟΥΛΓΑΡΑΚΗΣ**

**ΑΠΟΦΑΣΕΙΣ**

Αριθ. 61227/2830

(4)

Αναστολή έκδοσης οικοδομικών αδειών εντός του ρυμοτομικού σχεδίου του Δήμου Γαλαξιδίου (Ν. Φωκίδος).

**Ο ΥΠΟΥΡΓΟΣ  
ΠΕΡΙΒΑΛΛΟΝΤΟΣ ΧΩΡΟΤΑΞΙΑΣ  
ΚΑΙ ΔΗΜΟΣΙΩΝ ΕΡΓΩΝ**

Έχοντας υπόψη:

1. Τις διατάξεις της παρ. 3 του άρθρου 4 του ν. 1577/1985 «ΓΟΚ» (Α' 210).
2. Τις διατάξεις του άρθρου 23 (παρ. 1 εδ. ιδ) του ν. 1558/1985 «Κυβέρνηση και Κυβερνητικά Όργανα» (Α' 137).
3. Την Υ. 1958/1992 απόφαση του Πρωθυπουργού και του Υπουργού Περιβάλλοντος Χωροταξίας και Δημοσίων Έργων «Ανάθεση αρμοδιοτήτων στους Υφυπουργούς Περιβάλλοντος, Χωροταξίας και Δημοσίων Έργων Χρήστο Κατσιγιάννη και Γεώργιο Βουλγαράκη» (Β' 744).
4. Τις διατάξεις της παρ. Β του άρθρου 1 του π.δ/τος 28/5.2.1993 «Καθορισμός αρμοδιοτήτων που διατηρούνται από τον Υπουργό και τις Περιφερειακές Υπηρεσίες διανομαρχιακού επιπέδου του Υπουργείου Περιβάλλοντος Χωροταξίας και Δημοσίων Έργων (Α' 9).
5. Την από 23.3.1993 εισηγητική έκθεση της Δ/σης Πολεοδομικού Σχεδιασμού - Τμήμα Παραδοσιακών Οικισμών.
6. Το γεγονός ότι προωθείται τροποποίηση και συμπλήρωση των όρων και περιορισμών δόμησης των τομέων Α και Β του εγκεκριμένου ρυμοτομικού σχεδίου του Δήμου Γαλαξιδίου (Ν. Φωκίδος).
7. Τις διατάξεις του άρθρου 29Α του ν. 1558/1985 όπως αυτό προστέθηκε με το άρθρο 27 του ν. 2081/1992 (Α' 154) και το γεγονός ότι από τις κανονιστικές διατάξεις αυτής της απόφασης δεν προκαλείται δαπάνη σε βάρος του κρατικού προϋπολογισμού και ειδικότερα του Δήμου αποφασίζουμε:

1. Αναστέλλεται για ένα (1) χρόνο η χορήγηση οικοδομικών αδειών στους τομείς Α και Β που ορίστηκαν με το από 18.1.1977 π.δ/γμα (Δ' 27) του εγκεκριμένου ρυμοτομικού σχεδίου του Δήμου Γαλαξιδίου (Ν. Φωκίδος) και ειδικότερα:

α) Για κτίρια που έχουν όγκο μεγαλύτερο των επτακο-

σίων κυβικών μέτρων (700.000 μ3) ή ύψος κτιρίου χωρίς τη στέγη μεγαλύτερο των επτά μέτρων (7.00 μ) σε οποιαδήποτε όψη του, μετρομένου από τη φυσική στάθμη του περιβάλλοντος το κτίριο εδάφους.

β) Για προσθήκες σε κτίρια τα οποία με αυτές αποκτούν όγκο μεγαλύτερο των επτακοσίων κυβικών μέτρων (700.00 μ3) ή ύψος μεγαλύτερο του υπάρχοντος κτιρίου.

2. Η ισχύς της παρούσας απόφασης αρχίζει από τη δη-

μοσίευσή της στην Εφημερίδα της Κυβερνήσεως.

Η απόφαση αυτή να δημοσιευθεί στην Εφημερίδα της Κυβερνήσεως.

**Αθήνα, 27 Απριλίου 1993**

Ο ΥΦΥΠΟΥΡΓΟΣ

**ΧΡΗΣΤΟΣ ΚΑΤΣΙΓΙΑΝΝΗΣ**

Αριθ. χ 2404

(5)

Μείωση υψών στο ρήγμα Αγ. Τριάδος Δ. Πάτρας Ν. Αχαΐας.

## Ο ΝΟΜΑΡΧΗΣ ΑΧΑΪΑΣ

Έχοντας υπόψη:

1. Το Ν.Δ. 17.7.1923 «περί σχεδίων πόλεων και κωμών του κράτους» και ειδικότερα το άρθρο 9.
2. Τον Α.Ν. 314/1968 (ΦΕΚ 47/Α) όπως τροποποιήθηκαν και συμπληρώθηκαν με το υπ' αριθ. 1018/71 Ν. Διατ/γμα (ΦΕΚ 220/Α) και με την παρ. 3 του άρθρου 34 του ν. 1577/85 (ΦΕΚ 210/Α).
3. Τις διατάξεις του με αριθ. 183/1986 Π.Διατ/τος (ΦΕΚ 70/Α) και ειδικότερα το άρθρο 2 παρ. 1.
4. Τις διατάξεις του ν. 1577/85 (ΦΕΚ 210Α/85) και ειδικότερα το άρθρο 9 παρ. 8.
5. Την με αριθ. 37638/548γ/26.8.1992 Απόφαση Υπουργού ΠΕ.ΧΩ.ΔΕ.
6. Την με αριθ. 17/18.1.1993 γνωμοδότηση του Δ. Συμβουλίου Δ. Πάτρας.
7. Το με αριθ. 3/5.3.1993 πρακτικό θέμα 5ον όπου η γνωμοδότηση του Σ.Χ.Ο.Π. Νομ. Αχαΐας, αποφασίζουμε:

## Άρθρο 1

Τροποποιούμε μειώνοντας τα ύψη των οικοδομών του σχεδίου πόλης Πάτρας και καθορίζοντας μέγιστο ύψος 14 μέτρων στην περιοχή που περικλείεται από τις οδοούς Ακτή

Δυμαίων, Παρνασσού, Κορίνθου, Β. Ηπείρου, Αριστοδήμου, Φρατζή, Λύκονος, Σμύρνης, Προύσσης, Καλαβρύτων, Διακονιάρης.

Η παρούσα περιοχή φαίνεται στο διάγραμμα 1:5000 που συνοδεύει την παρούσα απόφαση.

## Άρθρο 2

Η παρούσα απόφαση μαζί με το τοπογραφικό διάγραμμα σε κλίμακα 1/5000 να αναρτηθεί στον πίνακα των ανακοινώσεων του τμημ. Πολεοδομίας από την ημέρα υπογραφής της και για 15 ημέρες.

## Άρθρο 3

Από τις διατάξεις αυτής της απόφασης δεν προκαλείται δαπάνη σε βάρος του κρατικού προϋπολογισμού, ούτε του οικείου Ο.Τ.Α.

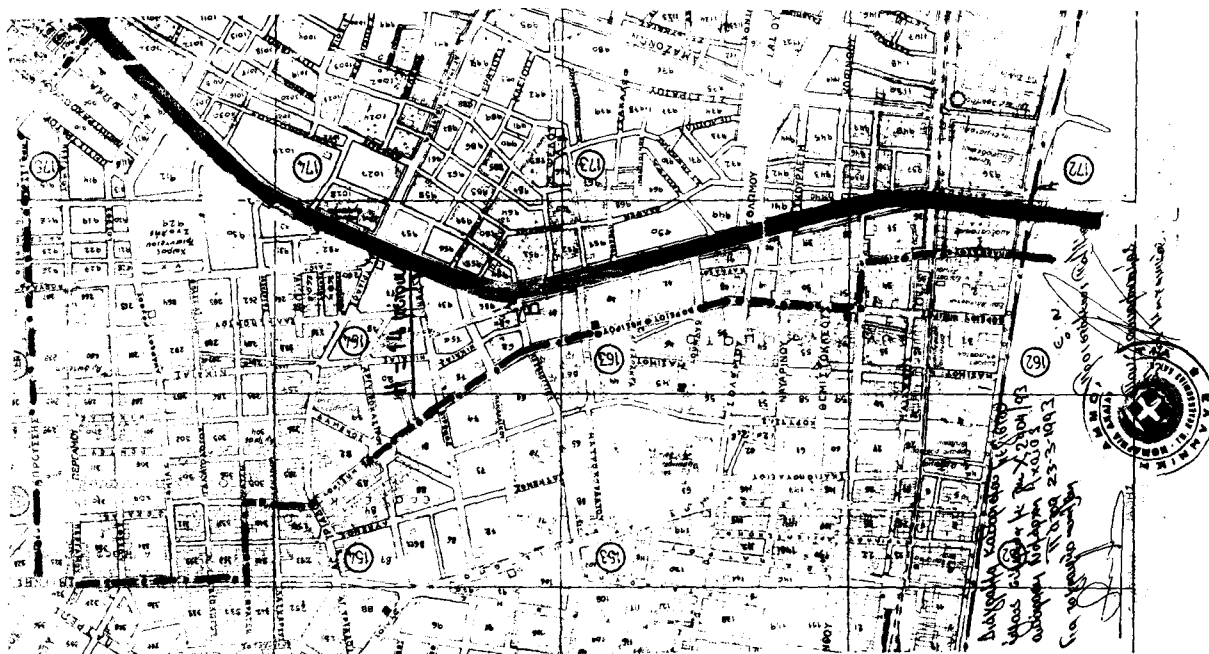
## Άρθρο 4

Η ισχύς της παρούσης απόφασης αρχίζει από την ημέρα δημοσίευσης στην Εφημερίδα της Κυβερνήσεως.

Η απόφαση αυτή να δημοσιευθεί στην Εφημερίδα της Κυβερνήσεως.

Πάτρα, 23 Μαρτίου 1993

Ο Νομάρχης  
ΝΙΚ. ΤΑΓΑΡΗΣ



Αριθ. Ι-243

(6)

Τροποποίηση του εγκεκριμένου ρυμοτομικού σχεδίου  
Αλεξ/πολης Ν. Έβρου στο Ο.Τ. 549 στην οδό Μάκρης

## Ο ΝΟΜΑΡΧΗΣ ΕΒΡΟΥ

Έχοντας υπόψη:

1. Τις διατάξεις του Ν.Δ/τος της 17ης Ιουλίου 1923 όπως μεταγενέστερα τροποποιήθηκαν και συμπληρώθηκαν και ειδικότερα τα άρθρα 3 και 70.
2. Τις διατάξεις του Α.Ν. 314/68 (ΦΕΚ 47/Α) όπως τροποποιήθηκαν και συμπληρώθηκαν με το υπ' αριθμ. 1018/71 Ν.Δ/γμα (ΦΕΚ 220Α) και με την παρ. 3 του άρθρου 34 του Ν. 1577/85 (ΦΕΚ 210 Α).
3. Τις διατάξεις του υπ' αριθμ. 183/1986 Π.Δ/τος (ΦΕΚ 70/Α) και ειδικότερα το άρθρο 1.
4. Το Γ.Π.Σ. Αλεξ/πολης ΦΕΚ 9Δ/14.1.88 και Π.Μ.Α. Αλεξ/πολης ΦΕΚ 674 Δ/30.10.89.
5. Την υπ' αριθμ. 302/92 απόφαση του Δημοτικού Συμ-

βουλίου Αλεξ/πολης.

6. Την υπ' αριθμ. 4/49/30.3.93 γνωμοδότηση συμβουλίου ΧΟΠ, αποφασίζουμε:

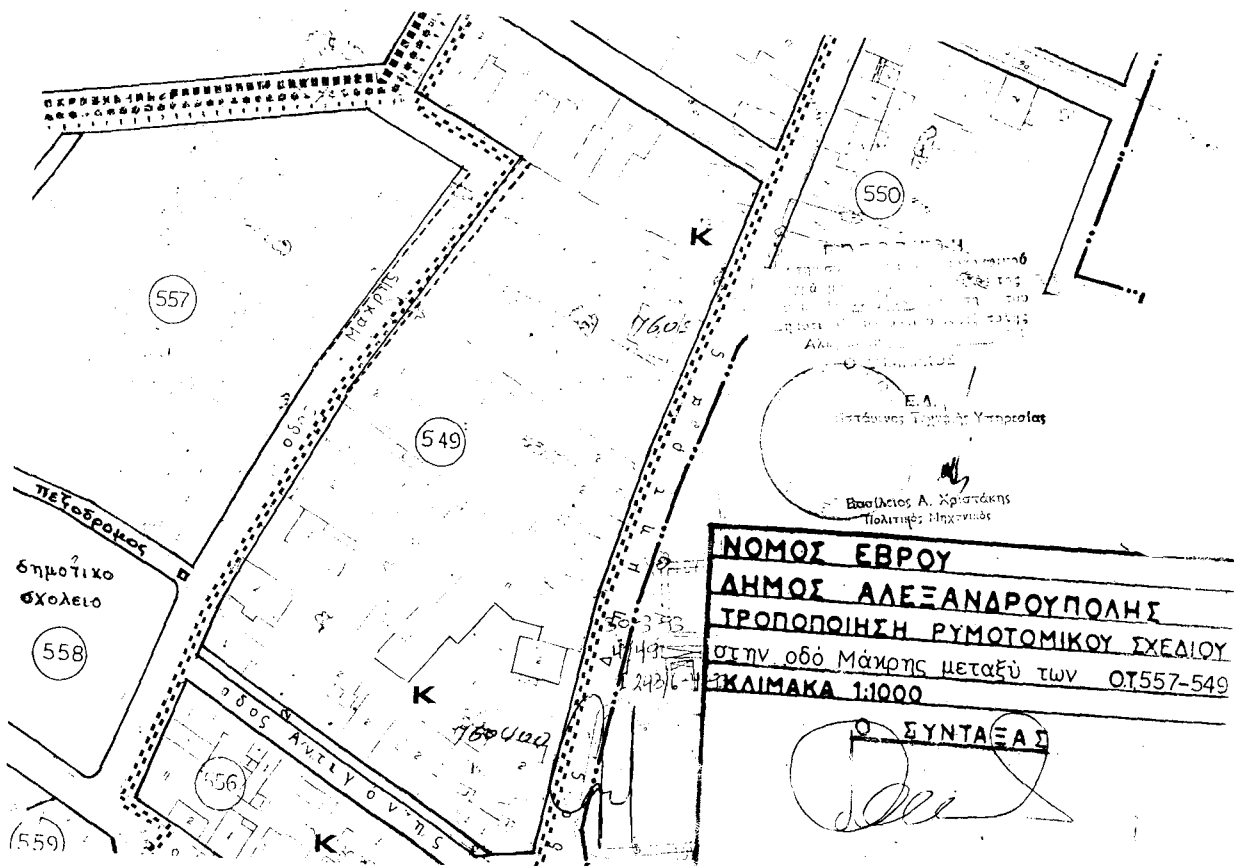
Εγκρίνουμε την τροποποίηση του εγκεκριμένου ρυμοτομικού σχεδίου Αλεξ/πολης Ν. Έβρου στην οδό Μάκρης με μετατόπιση του τελευταίου τμήματος της οδού προς το Ο.Τ. 557 έτσι ώστε η Ρ.Γ. του Ο.Τ. 549 να απέχει από νομίμως υφιστάμενες σκάλες της οικοδομής Γιαννούλη 1,5 μ. όπως φαίνεται στο συνημμένο διάγραμμα που αποτελεί αναπόσπαστο μέρος της παρούσης.

Από τις διατάξεις της παρούσας δεν προκαλείται δαπάνη σε βάρος του προϋπολογισμού του Δήμου.

Η απόφαση αυτή να δημοσιευθεί στην Εφημερίδα της Κυβέρνησης.

Αλεξ/πολη, 6 Απριλίου 1993

Ο Νομάρχης  
ΑΘΗΝΑΙΟΣ ΦΛΩΡΙΝΗΣ



Αριθ. Ι-3265/92

(7)

Τροποποίηση όρων δόμησης (παρέκκλιση αρτιότητας) του ρυμοτομικού σχεδίου Διδ/χου Ν. Έβρου

## Ο ΝΟΜΑΡΧΗΣ ΕΒΡΟΥ

Έχοντας υπόψη:

1. Τις διατάξεις του Ν.Δ/τος της 17ης Ιουλίου 1923 όπως μεταγενέστερα τροποποιήθηκαν και συμπληρώθηκαν και ειδικότερα τα άρθρα 3 και 70.
2. Τις διατάξεις του Α.Ν. 314/1968 (ΦΕΚ 47/Α) όπως τροποποιήθηκαν και συμπληρώθηκαν με το υπ' αριθμ. 1018/71 Ν. Δ/γμα (ΦΕΚ 220/Α) και με την παρ. 3 του άρθρου 34 του Ν. 1577/85 (ΦΕΚ 210/Α).
3. Τις διατάξεις του υπ' αριθμ. 183/1986 Π.Δ/τος (ΦΕΚ 70/Α) και ειδικότερα το άρθρο 1.
4. Το Γ.Π.Σ. Διδ/χου (ΦΕΚ 930 Δ/24.9.87) και το Π.Δ/γμα «έγκριση Πολεοδομικής Μελέτης επέκτασης Διδ/χου» (ΦΕΚ 480 Δ/6.7.88).
5. Την υπ' αριθμ. 43/92 απόφαση του Δημοτικού Συμ-

βουλίου Διδ/χου.

6. Την υπ' αριθμ. 3/40/16.3.93 γνωμοδότηση Συμβουλίου Χ.Ο.Π., αποφασίζουμε:

Εγκρίνουμε την τροποποίηση των όρων δόμησης του ρυμοτομικού σχεδίου Διδ/χου ως προς την κατά παρέκκλιση αρτιότητας οικοπέδων ως εξής:

Για τα προϋφιστάμενα της 2.7.68 οικόπεδα της πυκνοδομημένης ζώνης των τομέων ΙΑ, ΙΒ, ΙΙΑ, ΙΙΙΑ, δεν ισχύει η απαίτηση της παρ. 3 του άρθρου 6 του από 28.3.88 Π.Δ. (ΦΕΚ 480 Δ/6.7.88).

Από τις διατάξεις της παρούσας δεν προκαλείται δαπάνη σε βάρος του προϋπολογισμού του Δήμου.

Η απόφαση αυτή να δημοσιευθεί στην Εφημερίδα της Κυβερνήσεως.

Αλεξ/πολη, 6 Απριλίου 1993

Ο Νομάρχης  
ΑΘΗΝΑΙΟΣ ΦΛΩΡΙΝΗΣ