



ΕΦΗΜΕΡΙΣ ΤΗΣ ΚΥΒΕΡΝΗΣΕΩΣ

ΤΗΣ ΕΛΛΗΝΙΚΗΣ ΔΗΜΟΚΡΑΤΙΑΣ

ΤΕΥΧΟΣ ΤΕΤΑΡΤΟ

Αρ. Φύλλου 585

7 Μαΐου 1993

ΠΕΡΙΕΧΟΜΕΝΑ

ΑΠΑΛΛΟΤΡΙΩΣΕΙΣ

ΑΝΑΚΟΙΝΩΣΕΙΣ

Ειδοποίηση για παρακατάθεση αποζημίωσης που έγινε για την απαλλοτρίωση ακινήτων για την κατασκευή του έργου «Κατασκευή Λιμνοδεξαμενής στον Άγιο Θεόδωρο Κισάμου Ν. Χανίων». 1

ΠΟΛΕΟΔΟΜΙΑ

ΔΙΑΤΑΓΜΑΤΑ

Τροποποίηση του εγκεκριμένου ρυμοτομικού σχεδίου του Δήμου Αγίας Βαρβάρας (Ν. Αττικής) και καθορισμός διαγράμματος κάλυψης. 2

ΑΠΟΦΑΣΕΙΣ

Προσδιορισμός επικίνδυνης σεισμικής ζώνης στην περιοχή Αγίας Τριάδας Πατρών και απαγόρευση δόμησης εντός αυτής. 3

ΑΠΑΛΛΟΤΡΙΩΣΕΙΣ

ΑΝΑΚΟΙΝΩΣΕΙΣ

Αριθ. 993

(1)

- Ειδοποίηση για παρακατάθεση αποζημίωσης που έγινε για την απαλλοτρίωση ακινήτων για την κατασκευή του έργου «Κατασκευή Λιμνοδεξαμενής στον Άγιο Θεόδωρο Κισάμου Ν. Χανίων».

Ο ΝΟΜΑΡΧΗΣ ΧΑΝΙΩΝ

Σύμφωνα με τις διατάξεις των άρθρων 7 και 8 το Ν.Δ.

797/71 περί αναγκαστικών απαλλοτριώσεων, πληροφορούμε όσους:

έχουν ή αξιώνουν δικαιώματα κυριότητας ή άλλα εμπράγματα δικαιώματα στα ακίνητα που απαλλοτριώθηκαν αναγκαστικά με την ΚΥ 639/16.4.92 (ΦΕΚ 445/12.5.92 τ. Δ') απόφαση του Νομάρχη Χανίων για την «Κατασκευή Λιμνοδεξαμενής στη θέση Άγιος Θεόδωρος Κισάμου Ν. Χανίων» σύμφωνα με τον Κτηματολογικό Πίνακα και Διάγραμμα που συντάχθηκαν από τον Στυλιανό Ελπεκο Πολιτικό Μηχανικό της Δ/σης Ε.Β.Ν. Χανίων.

Σχετικά έχει εκδοθεί το με αριθ. 38417/31.12.1992 γραμμάτιο σύστασης παρακαταθήκης δραχ. ογδόντα τριών εκατομμυρίων τετρακοσίων εννενήντα πέντε χιλιάδων εννιακοσίων δέκα εννέα (83.495.919) που κατατέθηκαν από τη Δ/ση Εγγείων Βελτιώσεων Ν. Χανίων σε βάρος του έργου με ΚΑ 9181532 και τίτλο «Κατασκευή Λιμνοδεξαμενών Νήσου Κρήτης».

Υπέρ των εικαζομένων δικαιούχων της αποζημίωσης εκδικάστηκε με την αριθ. 179/1992 απόφαση του Μονομελούς Πρωτοδικείου Χανίων.

Η αποζημίωση αυτή θα αποδοθεί στους δικαιούχους που θ' αναγνωρισθούν σύμφωνα μ' αυτά που ορίζει το Ν.Δ. 797/71.

Η απόφαση αυτή να δημοσιευθεί στην Εφημερίδα της Κυβερνήσεως.

Χανιά, 6 Απριλίου 1993

Ο Νομάρχης
ΑΝΤ. ΓΡΗΓΟΡΑΚΗΣ

ΠΟΛΕΟΔΟΜΙΑ

ΔΙΑΤΑΓΜΑΤΑ

(2)

Τροποποίηση του εγκεκριμένου ρυμοτομικού σχεδίου του Δήμου Αγίας Βαρβάρας (Ν. Αττικής) και καθορισμός διαγράμματος κάλυψης.

Ο ΠΡΟΕΔΡΟΣ
ΤΗΣ ΕΛΛΗΝΙΚΗΣ ΔΗΜΟΚΡΑΤΙΑΣ

Έχοντας υπόψη:

1. Τις διατάξεις των άρθρων 3, 9, 29 και 70 του από 17.7.1923 Ν. Δ/τος «περί σχεδίων πόλεων κλπ.» (Α' 228) όπως μεταγενέστερα τροποποιήθηκαν και συμπληρώθηκαν.

2. Τις διατάξεις του άρθρου 23 παρ. 1 (εδ. ιδ) του Ν. 1558/1985 «Κυβέρνηση και Κυβερνητικά Όργανα» (Α' 137).

3. Τις διατάξεις του άρθρου 8 του Ν. 1577/1985 «Γενικός Οικοδομικός Κανονισμός» (Α' 210).

4. Τις διατάξεις της παρ. 3 του άρθρου 99 του Ν. 1892/1990 «Για τον εκσυγχρονισμό και την ανάπτυξη και άλλες διατάξεις» (Α' 101), όπως αντικαταστάθηκε με την παρ. 2 του άρθρου 7 του Ν. 2052/1992 «Μέτρα για την αντιμετώπιση του νέφους και πολεοδομικές ρυθμίσεις» (Α' 94).

5. Την Υ. 1958/1992 απόφαση του Πρωθυπουργού και του Υπουργού Περιβάλλοντος, Χωροταξίας και Δημοσίων Έργων «Ανάθεση αρμοδιοτήτων στους Υφυπουργούς Περιβάλλοντος, Χωροταξίας και Δημοσίων Έργων Χρήστο Κατσιγιάννη και Γεώργιο Βουλγαράκη» (Β' 744).

6. Τις 22/1990, 144/1990 και 218/1990 γνωμοδοτήσεις του Δημοτικού Συμβουλίου Αγίας Βαρβάρας.

7. Την 5/συν. 2α/1992 γνωμοδότηση της Εκτελεστικής Επιτροπής του Οργανισμού Αθήνας.

8. Τις διατάξεις του άρθρου 29Α του Ν. 1558/1985 όπως αυτό προστέθηκε με το άρθρο 27 του Ν. 2081/1992 (Α' 154) και το γεγονός ότι από τις διατάξεις αυτού του Δ/τος δεν προκαλείται δαπάνη σε βάρος του κρατικού προϋπολογισμού.

9. Την 86/1993 γνωμοδότηση του Συμβουλίου της Επικρατείας με πρόταση του Υφυπουργού Περιβάλλοντος, Χωροταξίας και Δημοσίων Έργων, αποφασίζουμε:

Άρθρο 1

Εγκρίνεται η τροποποίηση του ρυμοτομικού σχεδίου του Δήμου Αγίας Βαρβάρας (Ν. Αττικής) στα οικοδομικά

τετράγωνα 419 421 και 579 με:

α) Τον χαρακτηρισμό του με στοιχεία Α, Β, Γ, Δ, Ε, Ζ, Η, Θ, Ι, Κ, Λ, Α τμήματος του οικοδομικού τετραγώνου 419 ως χώρου νηπιαγωγείου.

β) Τον χαρακτηρισμό του με στοιχεία Α, Β, Γ, Δ, Ε, Ζ, Α τμήματος του οικοδομικού τετραγώνου 421 ως χώρου παιδικού σταθμού.

γ) Τον χαρακτηρισμό τμήματος της παρακείμενης των παραπάνω οικοδομικών τετραγώνων οδού Προβελεγγίου ως πεζοδρόμου και

δ) Τον χαρακτηρισμό του με στοιχεία Α, Β, Γ, Δ, Ε, Ζ, Η, Θ, Ι, Α τμήματος του οικοδομικού τετραγώνου 579 ως χώρου Προνοίας με τη μετατόπιση της ρυμοτομικής γραμμής.

Οι παραπάνω ρυθμίσεις φαίνονται στα τρία (3) πρωτότυπα διαγράμματα σε κλίμακα 1:500 που θεωρήθηκαν από τον Προϊστάμενο της Διεύθυνσης Τοπογραφικών Εφαρμογών με την 7232/1993 πράξη του και που αντίτυπό του σε φωτομίκρυνση δημοσιεύεται με το παρόν Διάταγμα.

Άρθρο 2

1. Στο πρόσωπο των οικοπέδων οικοδομημένων ή μη που βρίσκονται στον κατά το προηγούμενο άρθρο καθοριζόμενο χώρο Πρόνοιας επιβάλλεται προκήπιο όπως φαίνεται στο ένα από τα παραπάνω αναφερόμενα διαγράμματα.

2. Στους καθοριζόμενους με το προηγούμενο άρθρο χώρους νηπιαγωγείου και παιδικού σταθμού καθορίζεται διάγραμμα κάλυψης όπως φαίνεται αντίστοιχα στα δυή (2) από τα τρία (3) παραπάνω διαγράμματα.

Άρθρο 3

Η ισχύς του παρόντος Διατάγματος αρχίζει από τη δημοσίευσή του στην Εφημερίδα της Κυβερνήσεως.

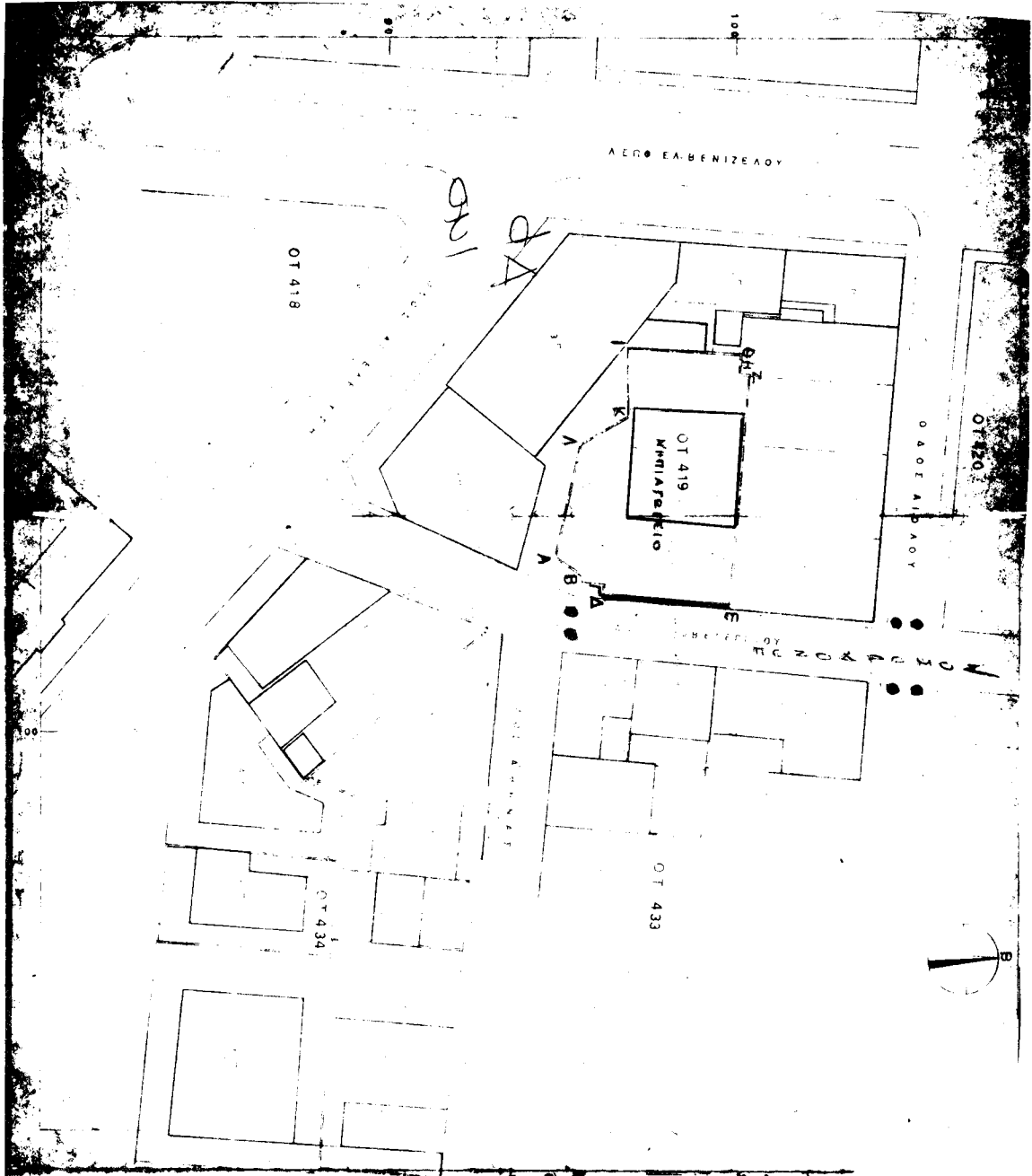
Στον Υφυπουργό Περιβάλλοντος, Χωροταξίας και Δημοσίων Έργων αναθέτουμε τη δημοσίευση και εκτέλεση του παρόντος Διατάγματος.

Αθήνα, 21 Απριλίου 1993

Ο ΠΡΟΕΔΡΟΣ ΤΗΣ ΔΗΜΟΚΡΑΤΙΑΣ
ΚΩΝΣΤΑΝΤΙΝΟΣ Γ. ΚΑΡΑΜΑΝΛΗΣ

Ο ΥΦΥΠΟΥΡΓΟΣ

ΠΕΡΙΒΑΛΛΟΝΤΟΣ, ΧΩΡΟΤΑΞΙΑΣ ΚΑΙ ΔΗΜΟΣΙΩΝ ΕΡΓΩΝ
ΓΕΩΡΓΙΟΣ ΒΟΥΛΓΑΡΑΚΗΣ



Γ. 7232/95
 ΠΡΟΓΡΑΜΜΑ ΤΟΥ
 ΕΠΙΧΕΙΡΗΣΙΑΚΟΥ ΠΡΟΓΡΑΜΜΑΤΟΣ (Π.Α.Π.)
 ΤΗΣ ΚΥΒΕΡΝΗΣΗΣ
 4 Ιουλίου 1995
 ΑΙΕΤΑΝΤΗ
 ΓΕΡ. ΑΠΟΔΟΣΝΑΤΟΙ

ΔΗΜΟΣ ΑΓ. ΒΑΡΒΑΡΑΣ

ΤΟΠΟΓΡΑΦΙΚΟ ΔΙΑΓΡΑΜΜΑ

ΚΥ. 0* 575

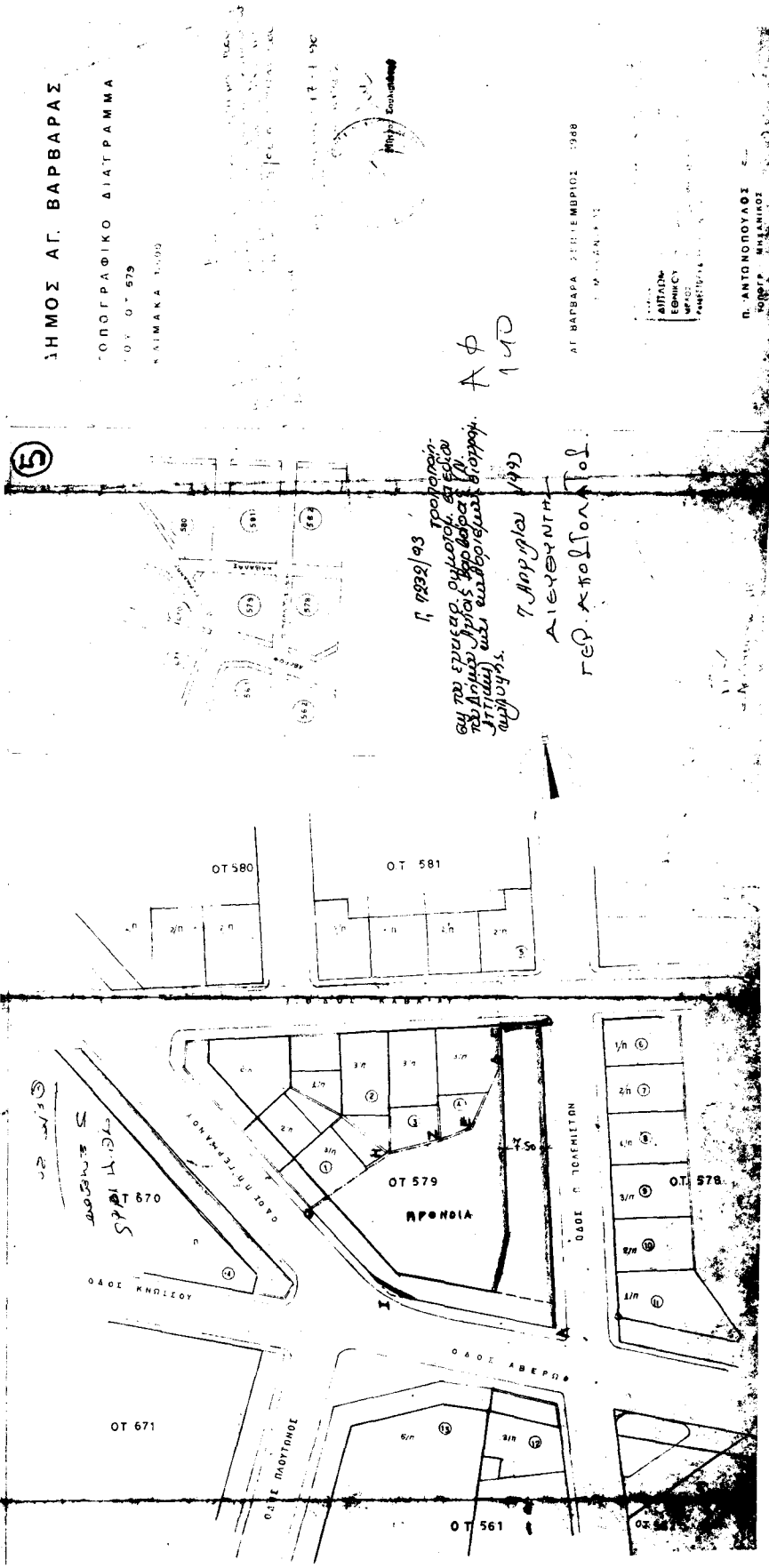
ΚΑΙΜΑΚΑ 1000

ΑΓ. ΒΑΡΒΑΡΑ 21/11 ΕΜΒΡΟΣ 1968

Μ. ΚΑΝΑΚΗΣ

ΕΠΙΣΤΗΜΟΝΙΚΟ
ΕΡΓΑΣΙΟ
ΜΕΛΟΣ
ΑΡΧΙΤΕΚΤΟΝΙΚΟΥ

Κ. ΑΝΤΩΝΟΥΔΑΚΗΣ
ΤΟΠΟΓΡΑΦΟΣ



Α Φ
1 1/2

5

1. 1952/53 τροποποιήσ.
επί των ενυδαρ. ογκοκ. ελ. 500
του Δήμου Αγίας Βαρβάρας
(31/10/53) επί αυθόρμητων έργων.
αβήρωγος.

Τ. Αρρ. 19/12/1993
ΑΙΤΕΣΟΥΝΤΕ
ΓΕΡ. ΑΠΟΛΟΝΑΤΟΙ

SPRINT
LTD'S
S. SIMONIS
S. SIMONIS

OT 571

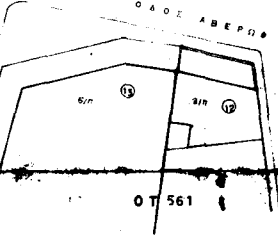
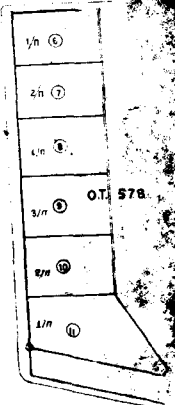
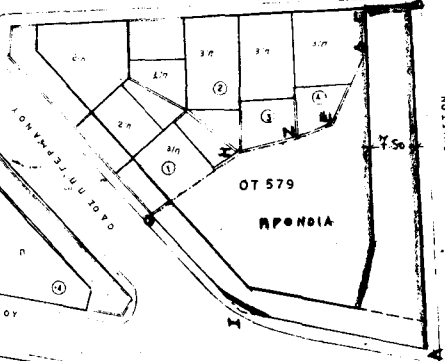
OT 580

OT 581

OT 579

OT 578

OT 561



ΑΠΟΦΑΣΕΙΣ

Αριθ. 61218/2805

(3)

Προσδιορισμός επικίνδυνης σεισμικής ζώνης στην περιοχή Αγίας Τριάδας Πατρών και απαγόρευση δόμησης εντός αυτής.

Ο ΥΠΟΥΡΓΟΣ**ΠΕΡΙΒΑΛΛΟΝΤΟΣ, ΧΩΡΟΤΑΞΙΑΣ ΚΑΙ ΔΗΜ. ΕΡΓΩΝ**

Έχοντας υπόψη:

1. Τις διατάξεις του άρθρου δωδεκάτου του Ν. 867/1979 (Α' 24) «Περί κυρώσεως, τροποποιήσεως και συμπληρώσεως της από 28.7.1978 Πράξεως Νομοθετικού Περιεχομένου του Προέδρου της Δημοκρατίας «Περί αποκαταστάσεως ζημιών εκ των σεισμών του 1978 εις περιοχήν Βορείου Ελλάδος κλπ. και ρυθμίσεως ετέρων τινών συναφών θεμάτων» όπως τροποποιήθηκε και συμπληρώθηκε μεταγενέστερα.

2. Την με αριθ. 3/9.1.1991 (Α' 3) Πράξη Υπουργικού Συμβουλίου «Αποκατάσταση των ζημιών από τους σεισμούς του 1989 στην περιοχή Αγίας Τριάδος της πόλης των Πατρών».

3. Τις διατάξεις του Ν. 1558/1985 (Α' 137) «Κυβέρνηση και Κυβερνητικά Όργανα».

4. Τις διατάξεις του εδ. γ της παρ. 2 του άρθρου 8 του Π. Δ/τος 51/1988 (19 Α') «Οργανισμός Υπουργείου Χωροταξίας, Οικισμού και Περιβάλλοντος».

5. Τις διατάξεις της παρ. 2 του άρθρου 2 του Ν. 1349/1983 «Σύσταση Οργανισμού Αντισεισμικού Σχεδιασμού και Προστασίας (Ο.Α.Σ.Π.) και άλλες διατάξεις» (Α' 52).

6. Την 2802/31.12.1991 απόφαση του Υπουργού Περιβάλλοντος, Χωροταξίας και Δημοσίων Έργων «Σύσταση Επιτροπής για τον καθορισμό ζωνών στο ρήγμα της Αγίας Τριάδος Πατρών εντός των οποίων δεν θα είναι επιτρεπτή η ανέγερση κτιρίων ή θα πρέπει να επιβληθούν ειδικά μέτρα κλπ.».

7. Το από 28.4.1992 πόρισμα της αναφερομένης στην παραπάνω παράγραφο Επιτροπής.

8. Τη με αριθ. 68/συν. 187η/8.6.1992 απόφαση του

Οργανισμού Αντισεισμικού Σχεδιασμού και Προστασίας (Ο.Α.Σ.Π.).

9. Τις παρ. 2 και 3 της 37638/548γ/26.8.1992 απόφασης του Υπουργού Περιβάλλοντος, Χωροταξίας και Δημοσίων Έργων «Δόμηση στην περιοχή Αγίας Τριάδος Πατρών».

10. Την Ε.195/22.11.1992 απόφαση του Νομάρχη Αχαΐας με την οποία συστάθηκε Επιτροπή για τον «Καθορισμό απαγορευτικής για Δόμηση ζώνης στην περιοχή Αγίας Τριάδος Πατρών».

11. Το από τον Ιανουάριο 1993 πόρισμα της αναφερομένης στην ανωτέρω παράγραφο Επιτροπής.

12. Τις διατάξεις του άρθρου 29Α του Ν. 1558/1985 όπως αυτό προστέθηκε με το άρθρο 27 του Ν. 2081/1992 (Α' 154) και το γεγονός ότι από τις κανονιστικές διατάξεις αυτής της απόφασης δεν προκαλείται δαπάνη σε βάρος του κρατικού προϋπολογισμού και του προϋπολογισμού του οικείου Δήμου, αποφασίζουμε:

1. Προσδιορίζεται ως Επικίνδυνη Σεισμική Ζώνη εντός της σεισμόπληκτης περιοχής της Αγίας Τριάδος Πατρών, το τμήμα που βρίσκεται κατά μήκος του υπάρχοντος ρήγματος όπως αυτό φαίνεται περικλειόμενο με μπλε γραμμή στο σχετικό πρωτότυπο διάγραμμα σε κλίμακα 1:2.000 που θεωρήθηκε από το Προϊστάμενο της Διεύθυνσης Τοπογραφικών Εφαρμογών με την 61218/1993 πράξη του και που αντίτυπό του σε φωτοσμίκρυνση δημοσιεύεται με την παρούσα απόφαση.

2. Απαγορεύεται η ανακατασκευή και η ανέγερση νέων οικοδομών στην παραπάνω προσδιορισθείσα ως Επικίνδυνη Σεισμική Ζώνη.

3. Η ισχύς της παρούσας απόφασης αρχίζει από τη δημοσίευσή της στην Εφημερίδα της Κυβερνήσεως.

Η απόφαση αυτή να δημοσιευθεί στην Εφημερίδα της Κυβερνήσεως.

Αθήνα, 27 Απριλίου 1993

Ο ΥΠΟΥΡΓΟΣ

ΑΧΙΛΛΕΑΣ ΚΑΡΑΜΑΝΛΗΣ

ΕΛΛΗΝΙΚΗ ΔΗΜΟΚΡΑΤΙΑ
ΥΠΟΥΡΓΕΙΟ Π.Ε.Χ.Δ.Ε.
ΓΕΝΙΚΗ ΓΡΑΜΜΑΤΕΙΑ ΔΗΜΟΣΙΩΝ ΕΡΓΩΝ
ΔΙΕΥΘΥΝΣΗ ΑΠΑΛΟΤΡΙΣΕΩΝ ΚΑΙ ΤΟΠΟΓΡΑΦΗΣΕΩΝ

ΤΟΠΟΓΡΑΦΙΚΟ ΔΙΑΓΡΑΜΜΑ

ΠΕΡΙΟΧΗΣ ΡΗΓΜΑΤΟΣ ΑΓΙΑΣ ΤΡΙΑΔΑΣ ΠΑΤΡΩΝ

Κ Α Ι Μ Α Κ Α 1 : 2 0 0 0

ΣΕΠΤΕΜΒΡΙΟΣ - ΝΟΕΜΒΡΙΟΣ 1992

- ΣΥΝΤΑΞΑΙ
ΧΡΗΣΤΟΣ ΛΑΛΑΣ
ΤΟΠΟΓΡΑΦΟΣ ΜΗΧΑΝΙΚΟΣ
- ΕΠΙΒΛΕΠΟΥΣΑ
ΜΑΡΙΑ ΠΑΝΑΓΙΩΤΙΔΟΥ
ΤΟΠΟΓΡΑΦΟΣ ΜΗΧΑΝΙΚΟΣ
- ΔΙΕΥΘΥΝΤΗΣ
ΚΩΝΣΤΑΝΤΙΝΟΣ ΔΕΣΥΠΡΗΣ
ΤΟΠΟΓΡΑΦΟΣ ΜΗΧΑΝΙΚΟΣ

