



ΕΦΗΜΕΡΙΣ ΤΗΣ ΚΥΒΕΡΝΗΣΕΩΣ

ΤΗΣ ΕΛΛΗΝΙΚΗΣ ΔΗΜΟΚΡΑΤΙΑΣ

ΤΕΥΧΟΣ ΤΕΤΑΡΤΟ

Αρ. Φύλλου 663

15 Ιουνίου 1993

ΠΕΡΙΕΧΟΜΕΝΑ

ΠΟΛΕΟΔΟΜΙΑ

ΑΠΟΦΑΣΕΙΣ

Τροποποίηση ρυμοτομικού σχεδίου Αμφιλοχίας Ν. Αιτωλ/νίας στο Ο.Τ. 69.	1
Καθορισμός ορίων, όρων και περιορισμών δόμησης και κατηγοριοποίηση του οικισμού Τρικόρφου Ν. Αιτωλ/νίας και θύλακες αυτού Κυριτσέικα και Γιαβρουτσέικα	2
Τροποποίηση ρυμοτομικού σχεδίου Γλυκών Νερών Αττικής στο Ο.Τ. 182 περιοχή «Φούρεζ»	3
Καθορισμός οικοδομικής γραμμής στην κοινότητα Ροϊτικών Ν. Αχαΐας.	4
Παράταση για ένα εξάμηνο της αναστολής χορήγησης οικοδομικών αδειών σε περιοχές εντός και εκτός των ορίων των οικισμών Σεισίου & Παραλίας Μιλάτου (Ν. Λασιθίου) που εγκρίθηκε με την 2729/17.8.92 απόφαση Νομάρχη (ΦΕΚ 953/Δ/21.9.92).	5
Παράταση για ένα εξάμηνο της αναστολής έκδοσης οικοδομικών αδειών στις περιοχές εντός των ορίων των οικισμών Κουτσουρά - Μακρύ Γιαλού - Ανάληψης Ν. Λασιθίου, που εγκρίθηκε με την 2894/3.9.92 απόφαση Νομάρχη (ΦΕΚ 1002/Δ/1.10.92).	6

ΠΟΛΕΟΔΟΜΙΑ

ΑΠΟΦΑΣΕΙΣ

Αριθ. 1447	(1)
Τροποποίηση ρυμοτομικού σχεδίου Αμφιλοχίας Ν. Αιτωλ/νίας στο Ο.Τ. 69.	

Ο ΝΟΜΑΡΧΗΣ ΑΙΤΩΛ/ΝΙΑΣ

Έχοντας υπόψη:

1. Τις διατάξεις του από 17.7.1923 Ν.Δ. «περί σχεδίων

πόλεων και κωμών τους Κράτους», όπως τροποποιήθηκε και συμπληρώθηκε μεταγενέστερα.

2. Τις διατάξεις του Ν. 3200/55 «περί διοικητικής αποκεντρώσεως», όπως τροποποιήθηκαν και συμπληρώθηκαν, μεταγενέστερα με το Ν.Δ. 532/70.

3. Τις διατάξεις του Α.Ν. 314/68, όπως τροποποιήθηκαν και συμπληρώθηκαν με το Ν.Δ. 1018/71.

4. Τις υπ' αριθ. 17/92 και 62/92 αποφάσεις Δημοτικού Συμβουλίου Αμφιλοχίας.

5. Την υπ' αριθ. 1465/14.4.93 ένσταση της Στρατούλας Κόκκαλη.

6. Το γεγονός ότι με την προτεινόμενη τροποποίηση το οικόπεδο του Τρομπούκη γίνεται άρτιο.

7. Την κατά πλειοψηφία γνωμοδότηση του Συμβουλίου ΧΟΠ του Νομού, όπως διατυπώθηκε στην 9/93 πράξη του θέμα 15ον.

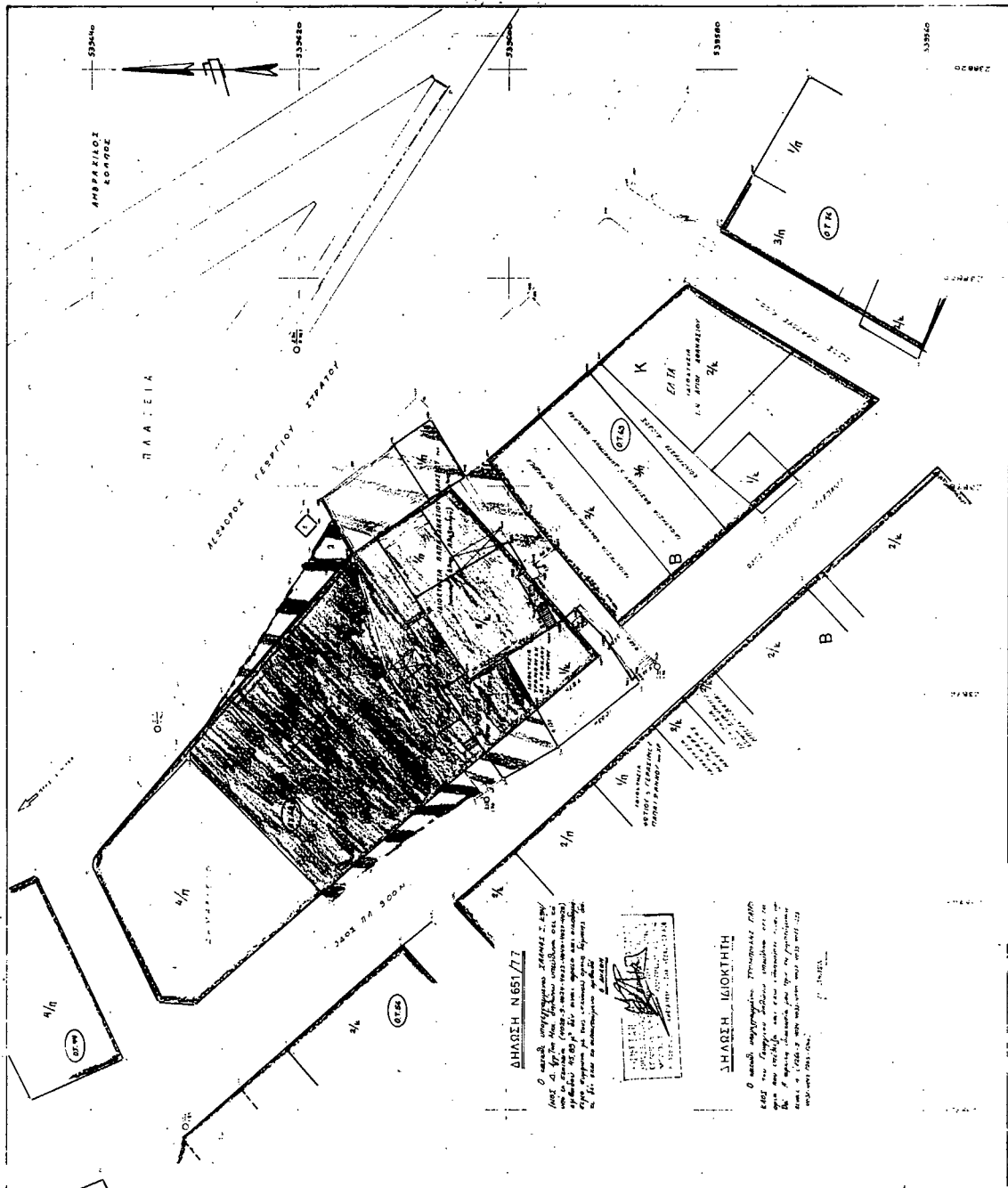
8. Το γεγονός ότι δεν προκαλείται δαπάνη σε βάρος του προϋπολογισμού του Δήμου Αμφιλοχίας ούτε σε βάρος του κρατικού προϋπολογισμού (άρθρο 29Α του Ν. 1558/85 ΦΕΚ 137Α) όπως αυτό προστέθηκε με το άρθρο 27 του Ν. 2081/92 (ΦΕΚ 154Α), αποφασίζουμε:

Εγκρίνουμε την τροποποίηση του ρυμοτομικού σχεδίου πόλεως Αμφιλοχίας Ν. Αιτωλ/νίας στο Ο.Τ. 69 και συγκεκριμένα την κατάργηση των ΟΓ (ΑΒ) και (Γ.Δ.Ε.) και την αντικατάστασή τους από τις (ΑΕ) και (ΒΓ) όπως ακριβώς απεικονίζεται στα τοπ/κά διαγράμματα του Μηχ/κού Σαλμά Κων/νου τα οποία αποτελούν αναπόσπαστο μέρος αυτής της απόφασης.

Η απόφαση αυτή να δημοσιευθεί στην Εφημερίδα της Κυβερνήσεως.

Μεσολόγγι, 26 Μαΐου 1993

Ο Νομάρχης
ΝΙΚΟΣ ΣΑΡΧΑΝΗΣ



ΑΠΟΣΠΑΣΜΑ ΠΛΑΝΟΥ ΚΑΤΑΣΤΑΣΗΣ

ΥΠΟΥΡΓΕΙΟ ΚΑΤΑΣΤΑΣΗΣ
ΤΡΟΠΟΠΟΙΗΣΗΣ ΣΤΟ Ο.Τ.69 ΓΡ.Σ/86
Δ.Α.Μ.Φ.Ι.Α.Σ
ΣΤΙΣ ΙΔΙΟΚΤΗΤΙΚΕΣ ΤΡΟΠΟΛΟΓΙΕΣ ΠΑΤΡΟΚΟΥ-ΠΑΡΑΜΕΣΤΑΣΟΥ ΒΑ

ΕΠΙΣΤΡΟΦΗ ΠΡΟΣ ΤΟΝ ΚΑΤΑΣΤΑΣΙΑΡΧΗ

ΚΑΤΑΣΤΑΣΙΑΡΧΗΣ
 Ο ΠΡΟΪΚΤΗΣ
 ΠΑΝΑΓΙΩΤΗΣ ΚΑΡΑΪΩΑΝΗΣ
 Πάτρικος, Ήπειρος 4

ΕΛΛΗΝΙΚΗ ΔΗΜΟΚΡΑΤΙΑ
 ΥΠΟΥΡΓΕΙΟ ΚΑΤΑΣΤΑΣΗΣ
 ΓΡΑΦΕΙΟ ΤΕΧΝΙΚΗΣ ΕΠΙΧΕΙΡΗΣΗΣ

ΙΝΟΠΟΥΔΟΥ 92

ΚΟΝΣΤΑΝΤΙΝΟΣ Σ. ΣΙΑΜΑΣ
 ΑΡΧΙΤΕΚΤΟΝΟΣ
 ΑΡΙΘΜΟΣ ΠΡΩΤΟΚΟΛΛΟΥ 230/06
 ΑΡΙΘΜΟΣ ΕΚΔΟΣΗΣ ΠΡΩΤΟΚΟΛΛΟΥ 48/64
 Ο ΔΙΟΙΚΗΤΗΣ - ΑΝΤΙΔΙΟΙΚΗΤΗΣ - ΕΠΙΧΕΙΡΗΣΙΑΣ

Βεβαιώνεται ότι ο κ. Καταστάσιάρχης έχει υποβάλει στην Υπηρεσία τα απαιτούμενα δικαιολογητικά σύμφωνα με τον Ν. 1337/83.

ΕΛΛΗΝΙΚΗ ΔΗΜΟΚΡΑΤΙΑ
 ΥΠΟΥΡΓΕΙΟ ΚΑΤΑΣΤΑΣΗΣ
 ΓΡΑΦΕΙΟ ΤΕΧΝΙΚΗΣ ΕΠΙΧΕΙΡΗΣΗΣ

ΚΑΤΑΣΤΑΣΙΑΡΧΗΣ
 Ο ΠΡΟΪΚΤΗΣ
 ΠΑΝΑΓΙΩΤΗΣ ΚΑΡΑΪΩΑΝΗΣ
 Πάτρικος, Ήπειρος 4

ΕΛΛΗΝΙΚΗ ΔΗΜΟΚΡΑΤΙΑ
 ΥΠΟΥΡΓΕΙΟ ΚΑΤΑΣΤΑΣΗΣ
 ΓΡΑΦΕΙΟ ΤΕΧΝΙΚΗΣ ΕΠΙΧΕΙΡΗΣΗΣ

ΚΑΤΑΣΤΑΣΙΑΡΧΗΣ
 Ο ΠΡΟΪΚΤΗΣ
 ΠΑΝΑΓΙΩΤΗΣ ΚΑΡΑΪΩΑΝΗΣ
 Πάτρικος, Ήπειρος 4

ΕΛΛΗΝΙΚΗ ΔΗΜΟΚΡΑΤΙΑ
 ΥΠΟΥΡΓΕΙΟ ΚΑΤΑΣΤΑΣΗΣ
 ΓΡΑΦΕΙΟ ΤΕΧΝΙΚΗΣ ΕΠΙΧΕΙΡΗΣΗΣ

Α/Α	ΠΕΡΙΓΡΑΦΗ	ΣΥΜΒΟΛΟ
1	ΚΑΤΑΣΤΑΣΙΑΡΧΗΣ	ΚΑΤ
2	ΥΠΟΥΡΓΕΙΟ ΚΑΤΑΣΤΑΣΗΣ	ΥΚ
3	ΕΠΙΧΕΙΡΗΣΙΑΣ	ΕΠ
4	ΕΠΙΧΕΙΡΗΣΙΑΣ	ΕΠ
5	ΕΠΙΧΕΙΡΗΣΙΑΣ	ΕΠ
6	ΕΠΙΧΕΙΡΗΣΙΑΣ	ΕΠ
7	ΕΠΙΧΕΙΡΗΣΙΑΣ	ΕΠ

Αριθ. 1714

(2)

Καθορισμός ορίων, όρων και περιορισμών δόμησης και κατηγοριοποίηση του οικισμού Τρικόρφου Ν. Αιτωλ/νίας και θύλακες αυτού Κυριτσέικα και Γιαβρουτσέικα.

Ο ΝΟΜΑΡΧΗΣ ΑΙΤΩΛ/ΝΙΑΣ

Έχοντας υπόψη:

1. Τις διατάξεις του από 24.4.1985 Π.Δ. (ΦΕΚ 181 Δ/3.5.85) «τρόπος καθορισμού ορίων οικισμών της Χώρας, κατηγορίες αυτών και καθορισμός όρων και περιορισμών δόμησης».

2. Τις προτάσεις των μελετητών στους οποίους ανατέθηκε σχετική μελέτη στα πλαίσια του προγράμματος των ανοικτών πόλεων που αφορούν στον προσδιορισμό των ορίων του υπόψη οικισμού Τρικόρφου Ν. Αιτωλ/νίας.

3. Τα πληθυσμιακά στοιχεία της τελευταίας απογραφής του κράτους της ΕΣΥΕ.

4. Την υπ' αριθ. 39/92 απόφαση του Κοινοτικού Συμβουλίου Τρικόρφου.

5. Την σύμφωνη γνωμοδότηση του Συμβουλίου ΧΟΠ του Νομού, όπως αυτή διατυπώθηκε στην 6/93 πράξη του θέμα 5ον.

6. Ότι δεν προκαλείται δαπάνη σε βάρος του προϋπολογισμού της Κοινότητας Τρικόρφου Ν. Αιτωλ/νίας (άρθρο 29Α του Ν. 1558/85 ΦΕΚ 137Α), όπως αυτό προστέθηκε με το άρθρο 27 του Ν. 2081/92 (ΦΕΚ 154Α) ούτε δαπάνη σε βάρος του κρατικού προϋπολογισμού, αποφασίζουμε:

1. Καθορίζουμε τα όρια του οικισμού Τρικόρφου Ν. Αιτωλ/νίας με στοιχεία (1, 2, 3, 4, 5, 6, 7, 8, 9, 10, 11, 12, 13, 14, 15, 16, 17, 18, 19, 20, 21, 22, 23, 1), του θύλακα Κυριτσέικα με στοιχεία (1β, 2β, 3β, 4β, 5β, 6β, 7β, 8β, 1β) και του θύλακα Γιαβρουτσέικα (1Α, 2Α, 3Α, 4Α, 5Α, 6Α, 7Α, 8Α, 1Α), όπως φαίνονται στο συνοδευτικό της παρούσης σχεδιάγραμμα που αποτελεί αναπόσπαστο μέρος αυτής της απόφασης.

2. Καθορίζουμε τους ακόλουθους γενικούς και ειδικούς όρους δόμησης:

Γενικοί όροι δόμησης:

α) Εντός των ορίων ισχύουν οι γενικοί όροι δόμησης που προβλέπονται από το Π. Δ/γμα της 24.4.85 (ΦΕΚ 181Δ/

3.5.85), όπως μεταγενέστερα αυτό τροποποιήθηκε με το Π. Δ/γμα της 14.2.87 (ΦΕΚ 133Δ/23.2.87) και με το Π. Δ/γμα της 25.4.89 (ΦΕΚ 293Δ/16.5.89).

β) Αρτιότητα οικοπέδων 800 τ.μ. (οκτακόσια τ.μ.).

γ) Κατά παρέκκλιση εντός των ορίων θεωρούνται άρτια τα οικοπέδα με το οποίο εμβαδόν είχαν στις 3.5.85 ημερομηνία δημοσίευσης του από 24.4.85 Π. Δ/γματος.

Ειδικοί όροι δόμησης:

1) Ισχύουν τα οριζόμενα στο Π. Δ/γμα της 24.4.85 (ΦΕΚ 181Δ/3.5.85) όπως τροποποιήθηκε με το Π. Δ/γμα της 14.2.87 (ΦΕΚ 133Δ/23.2.87) και με το Π. Δ/γμα της 25.4.89 (ΦΕΚ 293Δ/16.5.89).

2. Στα σημεία 1...16 πριν την έκδοση κάθε οικοδ. αδείας θα ζητείται βεβαίωση Δασαρχείου.

3. Στα σημεία 16 → 17 το όριο του οικισμού θα απέχει 100 μ. από την μάντρα του Νεκροταφείου.

4. Στον θύλακα Γιαβρουτσέικα πριν την έκδοση κάθε οικοδ. αδείας θα ζητείται βεβαίωση του Δασαρχείου για τον λόγο ότι δεν είναι σαφή τα όρια ιδιοκτησιών και δασικών εκτάσεων.

Κατηγοριοποίηση του οικισμού Τρικόρφου και των θύλακων αυτού Γιαβρουτσέικα και Κυριτσέικα: αδιάφορος - μεσαίος - συνεκτικός.

Πριν από οποιαδήποτε κατάτμηση οικοπέδων εντός των ορίων του οικισμού θα πρέπει να θεωρείται το σχετικό τοπογραφικό διάγραμμα από το Πολεοδομικό γραφείο Ναυπακτίας Ν. Αιτωλ/νίας ώστε να εξασφαλίζεται η συνέχεια των υπάρχοντων κοινόχρηστων χώρων και η δημιουργία νέων σύμφωνα με τα οριζόμενα στις διατάξεις της παρ. 1 του άρθρου 6 του από 24.4.85 Π. Δ/τος.

Να εξασφαλίζεται οπωσδήποτε η συνέχεια των υφιστάμενων ή εγκεκριμένων δρόμων του οικισμού.

Κατά τα λοιπά ισχύουν τα οριζόμενα στο Π.Δ. της 24.4.85 (ΦΕΚ 181Δ/3.5.85).

Η απόφαση αυτή να δημοσιευθεί στην Εφημερίδα της Κυβερνήσεως.

Μεσολόγγι, 12 Μαΐου 1993

Ο Νομάρχης κ.α.α.

Ο Δ/ντής Εσωτερικών

ΒΑΣ. ΨΑΛΛΙΔΑΣ

Αριθ. 9261/268/93

(3) 6.5.93.

Τροποποίηση ρυμοτομικού σχεδίου Γλυκών Νερών Αττικής στο Ο.Τ. 182 περιοχή «Φούρεζ».

Ο ΝΟΜΑΡΧΗΣ ΑΝΑΤ. ΑΤΤΙΚΗΣ

Έχοντας υπόψη:

1. Τις διατάξεις του από 17.7.1923 Ν.Δ. «περί σχεδίων πόλεων και κωμών τους Κράτους», όπως τροποποιήθηκε και συμπληρώθηκε μεταγενέστερα.
2. Τις διατάξεις του Ν. 3200/55 «περί διοικητικής αποκεντρώσεως», όπως τροποποιήθηκαν και συμπληρώθηκαν.
3. Τις διατάξεις του Α.Ν. 314/68, όπως τροποποιήθηκαν και συμπληρώθηκαν με το Ν.Δ. 1018/71.
4. Τις διατάξεις του Π.Δ. 183 ΦΕΚ 70Α/86 περί εγκρίσεως τροποποιήσεων σχεδίων πόλεων.
5. Της απόφασης αρ. 3/93.
6. Τα πρακτικά 41 της συνεδρίας 15 του ΣΧΟΠ της

7. Το υπ' αριθ. 1318/14.5.93 έγγραφο της Κοινότητας Γλυκών Νερών.

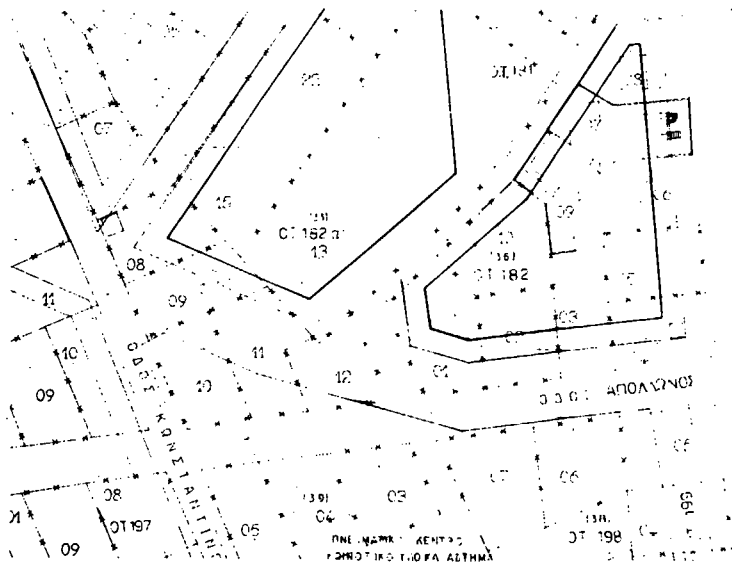
8. Τις διατάξεις του άρθρου 29Α του Ν. 1558/85 όπως προστέθηκε με το άρθρο 27 του Ν. 2081/92 (ΦΕΚ 54Α) και το γεγονός ότι από τις διατάξεις αυτής της Απόφασης δεν προκαλείται δαπάνη εις βάρος του κρατικού και δημοτικού προϋπολογισμού, αποφασίζουμε:

Εγκρίνουμε την τροποποίηση του ρυμοτομικού σχεδίου Γλυκών Νερών στο Ο.Τ. 182 και Ο.Τ. 198 με την μετατόπιση των Ο.Γ. και Ρ.Γ. επί της οδού Απόλλωνος όπως απεικονίζεται στο συνημμένο τοπογραφικό διάγραμμα.

Η απόφαση αυτή να δημοσιευθεί στην Εφημερίδα της Κυβερνήσεως.

Αγία Παρασκευή, 25 Μαΐου 1993

Ο Νομάρχης
Ε. ΧΑΡΑΛΑΜΠΙΔΗΣ



ΕΛΛΗΝΙΚΗ ΔΗΜΟΚΡΑΤΙΑ
ΝΟΜΑΡΧΙΑ ΑΝ. ΑΤΤΙΚΗΣ
ΑΓΙΑ ΠΟΛΕΟΔΟΜΙΑ
ΤΜΗΜΑ Α' ΤΡΟΠΟΠΟΙΗΣΕΩΝ

Τροποποίηση ρυμοτομικού σχεδίου
Γλυκών Νερών στο Ο.Τ. 182 και Ο.Τ. 198
με την μετατόπιση των Ο.Γ. και Ρ.Γ.
επί της οδού Απόλλωνος.

Εγκρίνεται με την υπ' αρ. 9261/268/93
απόφαση Νομάρχη Αν. Αττικής

Ο ΝΟΜΑΡΧΗΣ

Ε. ΧΑΡΑΛΑΜΠΙΔΗΣ

Αριθ. Χ 4515

(4)

Καθορισμός οικοδομικής γραμμής στην κοινότητα Ροϊτικών Ν. Αχαΐας.

Ο ΝΟΜΑΡΧΗΣ ΑΧΑΪΑΣ

Έχοντας υπόψη:

1. Τις διατάξεις του Π.Δ. 24.4.85 (ΦΕΚ 181/85 Τ.Δ.) όπως τροποποιήθηκαν με το Π.Δ. 25.5.89 (ΦΕΚ 293/89 Τ.Δ')
2. Την με αρ. ΔΥ/13.4.93 βεβαίωση προέδρου Κοινότητας Ροϊτικών.
3. Το Χ. 3812/29.4.93 έγγραφο Πολεοδομίας προς το Σ.Χ.Ο.Π.Ν.Α.

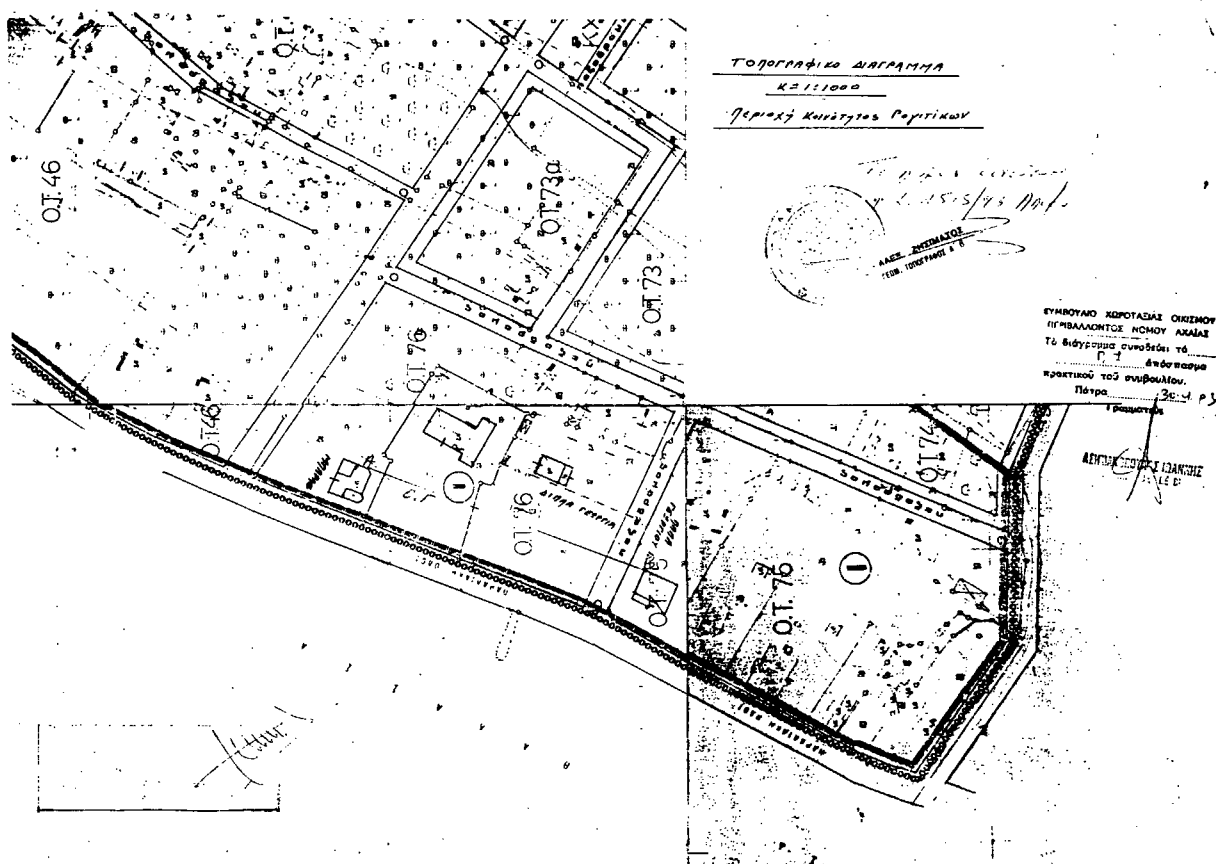
4. Το από 30.4.93/7ον πρακτικό του Σ.Χ.Ο.Π.Ν.Α., αποφασίζουμε:

Τον καθορισμό της οικοδομικής γραμμής μπροστά στην ιδιοκτησία της Γεωργίας Δίπλα που βρίσκεται στην παραλία Κοινότητας Ροϊτικών συμφ. με το άρθρ. 6 παρ. 7β και όπως φαίνεται στο συνημμένο τοπογραφικό διάγραμμα που είναι θεωρημένο από το Σ.Χ.Ο.Π.Ν.Α.

Η απόφαση αυτή να δημοσιευθεί στην Εφημερίδα της Κυβερνήσεως.

Πάτρα, 1 Ιουνίου 1993

Ο Νομάρχης
ΝΙΚ. ΤΑΓΑΡΗΣ



Αριθ. ΟΙΚ. 1631/658

(5)

Παράταση για ένα εξάμηνο της αναστολής χορήγησης οικοδομικών αδειών σε περιοχές εντός και εκτός των ορίων των οικισμών Σεισίου & Παραλίας Μιλάτου (Ν. Λασιθίου) που εγκρίθηκε με την 2729/17.8.92 απόφαση Νομάρχη (ΦΕΚ 953/Δ/21.9.92).

Ο ΝΟΜΑΡΧΗΣ ΛΑΣΙΘΙΟΥ

Έχοντας υπόψη:

1. Τις διατάξεις των άρθρων 8 & 85α του από 17.7.23 Ν.Δ/τος «Περί σχεδίων πόλεων κ.λπ.» (ΦΕΚ 228/Α') όπως μεταγενέστερα τροποποιήθηκαν και συμπληρώθηκαν.

2. Τις διατάξεις του Α.Ν. 314/68 (ΦΕΚ 47/Α') όπως μεταγενέστερα τροποποιήθηκαν και συμπληρώθηκαν με το υπ' αρ. 1018/71 Ν.Δ/γμα (ΦΕΚ 220/Α').

3. Τις διατάξεις του με αρ. 183/86 Π. Δ/τος (ΦΕΚ 70/Α').

4. Την με αρ. 25/12.3.93 Γνωμοδότηση του Συμβουλίου ΧΟΠ του Ν. Λασιθίου.

5. Το γεγονός ότι έχουν προχωρήσει σημαντικά οι εργασίες εκπόνησης της μελέτης (έχουν εκδικασθεί οι ενστάσεις από το κοιν/κό Συμβούλιο) και θα εκδικασθούν σύντομα από το συμβ. ΧΟΠ, αποφασίζουμε:

Άρθρο 1

Παρατείνεται για ένα εξάμηνο η αναστολή χορήγησης οικοδομικών αδειών σε περιοχές εντός και εκτός των ορίων των οικισμών Σεισίου και Παραλίας Μιλάτου που εγκρίθηκε με την 2729/17.8.92 (ΦΕΚ 953/Δ/21.9.92).

Άρθρο 2

Η ισχύς της παρούσας απόφασης αρχίζει από την δημοσίευσή της στην Εφημερίδα της Κυβερνήσεως.

Άρθρο 3

Από τις διατάξεις της απόφασης αυτής δεν προκαλείται δαπάνη σε βάρος του κρατικού προϋπολογισμού (Ν. 1558/85 άρθρο 29Α) ούτε σε βάρος του προϋπολογισμού της Κοινότητας Σεισίου και παραλίας Μιλάτου.

Η απόφαση αυτή να δημοσιευθεί στην Εφημερίδα της Κυβερνήσεως.

Αγ. Νικόλαος, 25 Μαΐου 1993

Ο Νομάρχης
ΚΩΣΤΗΣ ΧΑΤΖΗΔΑΚΗΣ

Αριθ. ΟΙΚ. 1630/652

(6)

Παράταση για ένα εξάμηνο της αναστολής έκδοσης οικοδομικών αδειών στις περιοχές εντός των ορίων των οικισμών Κουτσουρά - Μακρύ Γιαλού - Ανάληψης Ν. Λασιθίου, που εγκρίθηκε με την 2894/3.9.92 απόφαση Νομάρχη (ΦΕΚ 1002/Δ/1.10.92).

Ο ΝΟΜΑΡΧΗΣ ΛΑΣΙΘΙΟΥ

Έχοντας υπόψη:

1. Τις διατάξεις των άρθρων 8 & 85 του από 17.7.23 Ν.Δ/τος «Περί σχεδίων πόλεων κ.λπ.» (ΦΕΚ 228/Α') όπως μεταγενέστερα τροποποιήθηκαν και συμπληρώθηκαν.

2. Τις διατάξεις του Α.Ν. 314/68 (ΦΕΚ 47/Α') όπως μεταγενέστερα τροποποιήθηκαν και συμπληρώθηκαν με το υπ' αρ. 1018/71 Ν.Δ/γμα (ΦΕΚ 220/Α') και με την παράγραφο Β του άρθρου 34 του Ν. 1577/86 (ΦΕΚ 210Α).

3. Τις διατάξεις του με αρ. 183/86 Π. Δ/τος (ΦΕΚ 70/Α').

4. Την με αρ. 26/12.3.93 Γνωμοδότηση του Συμβουλίου ΧΟΠ.

5. Το γεγονός ότι έχουν προχωρήσει σημαντικά οι εργασίες εκπόνησης της μελέτης, δηλ. έχει γίνει η εκδίκαση των ενστάσεων από το Κοινοτικό Συμβούλιο και πρέπει να εκδικασθούν και από το Συμβούλιο ΧΟΠ του Ν. Λασιθίου, αποφασίζουμε:

Άρθρο 1

Παρατείνεται για ένα εξάμηνο η αναστολή χορήγησης οικοδομικών αδειών και απαγόρευση εκτέλεσης οικοδομικών εργασιών στις περιοχές εντός των ορίων των οικισμών Κουτσουρά - Μακρύ Γιαλού - Ανάληψης (Επαρχίας Σητείας) που εγκρίθηκε με την 2894/3.9.92 αποφ. Νομάρχη ΦΕΚ 1002/Δ/1.10.92.

Άρθρο 2

Η ισχύς της παρούσας απόφασης αρχίζει από την δημοσίευσή της στην Εφημερίδα της Κυβερνήσεως.

Άρθρο 3

Από τις διατάξεις της απόφασης αυτής δεν προκαλείται δαπάνη του κρατικού προϋπολογισμού (Ν. 1558/85 άρθρο 29Α) ούτε προκαλείται δαπάνη της Κοιν/τας Σταυρωχωρίου - Αγ. Στεφάνου και Πεύκων.

Η απόφαση αυτή να δημοσιευθεί στην Εφημερίδα της Κυβερνήσεως.

Αγ. Νικόλαος, 25 Μαΐου 1993

Ο Νομάρχης
ΚΩΣΤΗΣ ΧΑΤΖΗΔΑΚΗΣ