



# ΕΦΗΜΕΡΙΣ ΤΗΣ ΚΥΒΕΡΝΗΣΕΩΣ

## ΤΗΣ ΕΛΛΗΝΙΚΗΣ ΔΗΜΟΚΡΑΤΙΑΣ

ΤΕΥΧΟΣ ΤΕΤΑΡΤΟ

Αρ. Φύλλου 762

9 Ιουλίου 1993

### ΠΕΡΙΕΧΟΜΕΝΑ

### ΑΝΑΔΑΣΩΣΕΙΣ

### ΑΠΟΦΑΣΕΙΣ

Κήρυξη αναδασωτέας έκτασης Δέκα (10) στρεμμάτων στη θέση «Κλεισματόπουλο» περιοχής Σπαρτερών Κοινότητας Νεοχωρίου Ν. Κερκύρας. .... 1

Κήρυξη αναδασωτέας έκτασης τριών κόμμα εκατόν σαράντα έξι (3,146) στρεμμάτων στη θέση «Βασιλικά» περιοχής Κοινότητας Αγίου Ιωάννη Ν. Κερκύρας. .... 2

### ΠΟΛΕΟΔΟΜΙΑ

### ΑΠΟΦΑΣΕΙΣ

Τροποποίηση ρυμοτομικού σχεδίου Κοινότητας Αρτέμιδας για αποχαρακτηρισμό τμήματος του Ο.Τ. 374 από χώρο παιδικής χαράς και χαρακτηρισμό του σε οικοδομήσιμο. .... 3

Χαρακτηρισμός της οδού που συνδέει τον οικισμό Ακταίου με τον οικισμό Ρουμελιωτείκα Κάτω Καστριτσίου Ν. Αχαΐας ως κυριωτέρας κοινοτικής. .. 4

Άρση αναγκαστικής απαλλοτριώσης της ιδιοκτησίας Παρασκευής Ι. Φυργιόλα (πιν. 18 παλαιού σχεδίου πόλης) στο ρυμοτομικό σχέδιο Λιβαδειάς Ν. Βοιωτίας. .... 5

### ΑΝΑΔΑΣΩΣΕΙΣ

### ΑΠΟΦΑΣΕΙΣ

Αριθ. ΔΔ/1356 (1)  
Κήρυξη αναδασωτέας έκτασης Δέκα (10) στρεμμάτων στη θέση «Κλεισματόπουλο» περιοχής Σπαρτερών Κοινότητας Νεοχωρίου Ν. Κερκύρας.

Ο ΝΟΜΑΡΧΗΣ ΚΕΡΚΥΡΑΣ

Έχοντας υπόψη:

1. Τις διατάξεις για διοικ. αποκ/ση του Ν.3200/55, όπως τροποποιήθηκε και συμπληρώθηκε με Ν.Δ. 532/70.
2. Το άρθρο 117 του Συντάγματος.

3. Τις διατάξεις του Ν.998/79 «περί προστασίας των δασών κ.λ.π. και ειδικότερα:

α) Του άρθρου 41 παρ. 1, β) του άρθρου 38 παρ. 1.

4. Τις διαταγές του Υπουργείου Γεωργίας:

α) 160417/1180/8.7.80, β) 182447/3049/24.9.80, γ) 164836/3163/10.8.81 και δ) 167606/3282/20.8.81.

5. Το άρθρο 12 του Ν.2040/92.

6. Την αριθ. ΔΔ/1355/20.5.93 εισήγηση της Δ/σης Δασών Κέρκυρας, με την οποία προτείνεται η κήρυξη ως αναδασωτέας της παραπάνω εις το θέμα αναφερόμενης δασικού χαρακτήρα έκτασης, επειδή καταστράφηκε ολοσχερώς η καλύπτουσα δασική βλάστηση (αριά - κουμαριάς - μυρτιάς - ασπάλαθου) από παράνομη εκχέρσωση που έγινε σε ανύποπτο χρόνο κατά το τρέχον έτος και διεπιστώθη στις 17.5.93, αποφασίζουμε:

Κηρύσσουμε αναδασωτέα, με σκοπό την επαναδημιουργία με φυσική αναγέννηση της καταστραφείσης από παράνομη εκχέρσωση, που έγινε σε ανύποπτο χρόνο κατά το τρέχον έτος και διεπιστώθη στις 17.5.93 δασικής βλάστησης (αριά - κουμαριάς - μυρτιάς - ασπάλαθου) προς διατήρηση του Δασικού χαρακτήρα της έκτασης, έτσι ώστε να αποκλεισθεί η διάθεσή της για άλλο σκοπό.

Την παραπάνω Δημόσια Δασικού χαρακτήρα έκταση, εμβαδού (10,00) Δέκα στρεμμάτων που βρίσκεται στη θέση «Κλεισματόπουλο» περιοχής Σπαρτερών Κοινότητας Νεοχωρίου Ν. Κερκύρας προσδιορίζεται από τα στοιχεία Α.Β.Γ.....Ν.Ξ.Α. εκτός του τμήματος με στοιχεία Ο.Π.Ρ.Σ.Ο. και έχει όρια:

Ανατολικά: Με ελαιοκτήματα Γεωργίου Βλαχόπουλου και Δασικού χαρακτήρα έκταση,

Δυτικά: Με Δασικού χαρακτήρα έκταση,

Βόρεια: Με Δασικού χαρακτήρα έκταση και μονοπάτι,


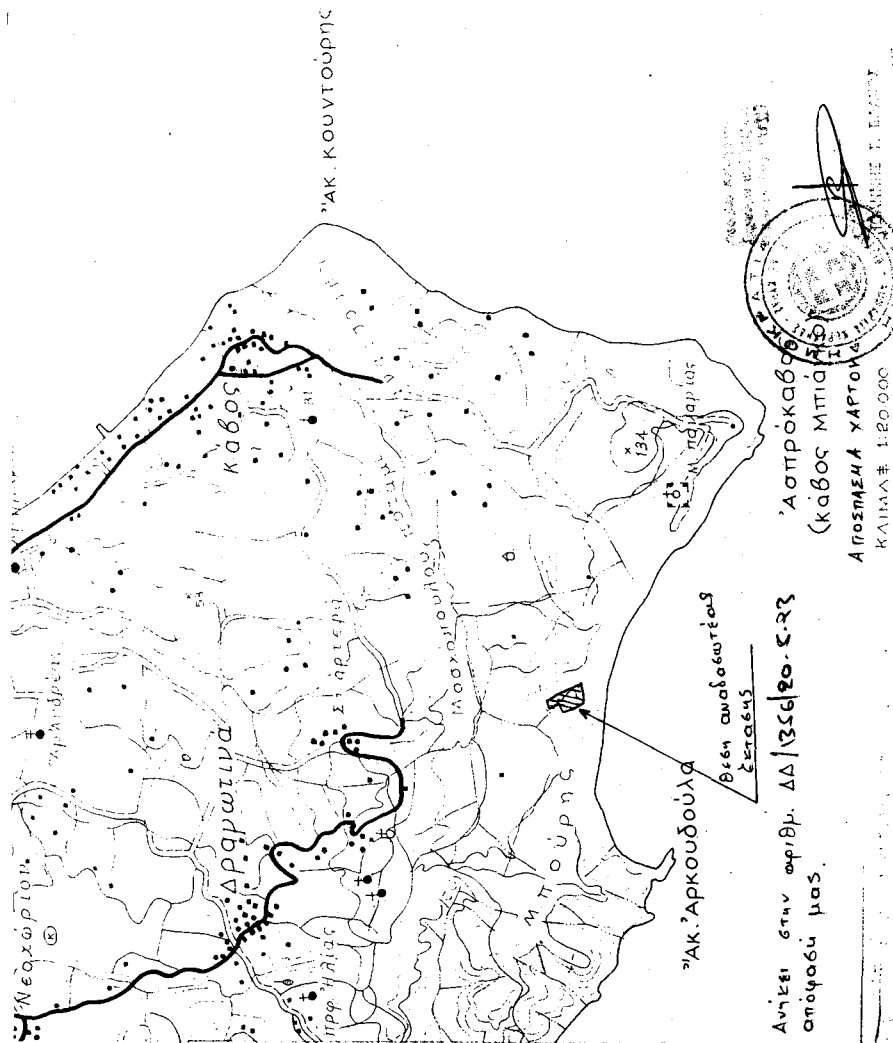
Νότια: Με Δασικού χαρακτήρα έκταση,

όπως φαίνεται στο συνημμένο διάγραμμα που αποτελεί αναπόσπαστο μέρος της απόφασης αυτής.

Η απόφαση αυτή να δημοσιευθεί στην Εφημερίδα της Κυβερνήσεως.

Κέρκυρα, 20 Μαΐου 1993

Ο Νομάρχης  
ΑΘΑΝ. ΔΙΑΜΑΝΤΟΠΟΥΛΟΣ



ΑΣΠΡΟΚΑΒΟΣ  
(ΚΑΒΟΣ ΜΙΤΙΔΑΣ)  
ΑΠΟΣΤΑΣΜΑ ΧΑΡΤΟΥ  
ΚΑΙΜΑΞ 1:20.000

Κέρκυρα 20-5-1993  
Ο ΝΟΜΑΡΧΗΣ

ΕΛΕΥΘΗΚΕ  
Κέρκυρα 20-5-1993  
Ε.Ν.  
Ο αναπλ. προϊστάμενος

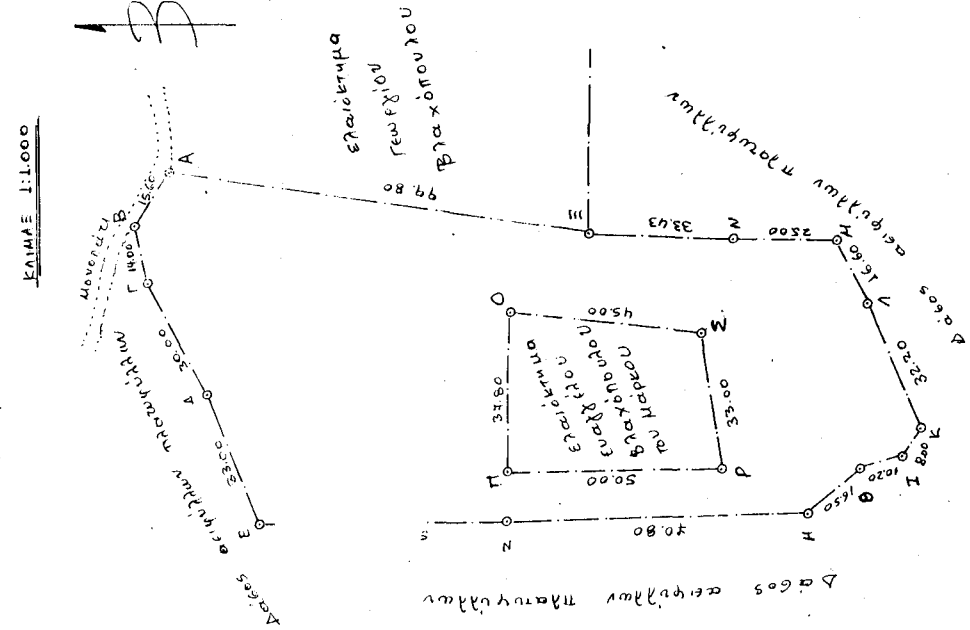
Κέρκυρα 20-5-1993  
Ο ΔΟΥΤΑΣ

ΚΑΝΤΑΣ ΣΤΗΦΟΣ  
ΔΑΣΜΟΤΕΧΝΙΚΟΣ

Σταθμός Κέρκυρας  
Δασμολογική Υπηρεσία

ΑΘΑΝΑΣΙΟΣ ΔΙΑΜΑΝΤΟΠΟΥΛΟΣ

ΤΟΠΟΓΡΑΦΙΚΟ ΔΙΑΓΡΑΜΜΑ  
ΑΝΑΔΑΣΩΤΕΑΣ ΕΚΤΑΣΗΣ  
ΜΕ ΕΠΙΧΕΙΡΗΣΙΑ Α.Β.Ε.Ν.Σ.Α. ΕΚΤΟΣ ΤΟΥ Τμή-  
ματος με Γεωγ. κ.α. Ο.Π.Ρ.Σ.Ο. Εμβαδού 1000εσ.μ.  
στη θέση "Ελείρημοτοπούλο" περιοχής  
Σταφειών Κοινότητας Νεοχωρίου  
Ν. Κέρκυρας.



Αριθ. ΔΔ/1368

(2)

Κήρυξη αναδασωτέας έκτασης τριών κόμμα εκατόν σαράντα έξι (3,146) στρεμμάτων στη θέση «Βασιλικά» περιφέρειας Κοινότητας Αγίου Ιωάννη Ν. Κερκύρας.

## Ο ΝΟΜΑΡΧΗΣ ΚΕΡΚΥΡΑΣ

Έχοντας υπόψη:

1. Τις διατάξεις για διοικ. αποκ/ση του Ν.3200/55, όπως τροποποιήθηκε και συμπληρώθηκε με Ν.Δ. 532/70.
2. Το άρθρο 117 του Συντάγματος.
3. Τις διατάξεις του Ν.998/79 «περί προστασίας των δασών κ.λ.π. και ειδικότερα:
  - α) Του άρθρου 41 παρ. 1, β) του άρθρου 38 παρ. 1.
4. Τις διαταγές του Υπουργείου Γεωργίας:
  - α) 160417/1180/8.7.80, β) 182447/3049/24.9.80, γ) 164836/3163/10.8.81 και δ) 167606/3282/20.8.81.
5. Το άρθρο 12 του Ν.2040/92.
6. Την αριθ. ΔΔ/1367/24.5.93 εισήγηση της Δ/σης Δασών Κέρκυρας, με την οποία προτείνεται η κήρυξη ως αναδασωτέας της παραπάνω εις το θέμα αναφερόμενης Δασικού χαρακτήρα έκτασης, επειδή καταστράφηκε ολοσχερώς η καλύπτουσα δασική βλάστηση (πρίνος - σχοίνος - κουμαριά - σπάρτο - φιλικί) από παράνομη εκχέρωση που έγινε Ιανουάριο 1993 μέχρι 4.5.93 και διεπιστώθη την 5.5.1993, αποφασίζουμε:

Κηρύσσουμε αναδασωτέα, με σκοπό την επαναδημιουργία με φυσική αναγέννηση της καταστραφείσης από παράνομη εκχέρωση, που έγινε κατά το χρονικό διάστημα από Ιανουάριο 1993 μέχρι 4.5.93 και διεπιστώθη στις 5.5.93 δασικής βλάστησης από πρίνο, σχοίνο, κουμαριά, σπάρτο, φιλικί προς διατήρηση του Δασικού χαρακτήρα της έκτασης, ώστε να αποκλεισθεί η διάθεσή της για άλλο σκοπό.

Την εν λόγω Δημόσια Δασικού χαρακτήρα έκταση, εμβδού τριών κόμμα εκατόν σαράντα έξι (3,146) στρεμμάτων που βρίσκεται στη θέση «Βασιλικά» περιφέρειας κοινότητας Αγίου Ιωάννη Ν. Κερκύρας προσδιορίζεται από τα στοιχεία Α, Β, Γ, Δ, Ε, Α και έχει όρια:

Ανατολικά: Δασικού χαρακτήρα έκταση,

Δυτικά: Ελαιοκτήματα,

Βόρεια: Αγρόκτημα - αγροτική οδός,

Νότια: Δασικού χαρακτήρα έκταση,

όπως φαίνεται στο συνημμένο διάγραμμα που αποτελεί αναπόσπαστο μέρος της απόφασης αυτής.

Η απόφαση αυτή να δημοσιευθεί στην Εφημερίδα της Κυβερνήσεως.

Κέρκυρα, 24 Μαΐου 1993

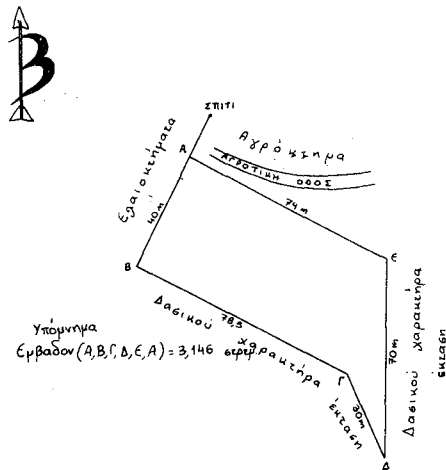
Ο Νομάρχης

ΑΘΑΝΑΣΙΟΣ ΔΙΑΜΑΝΤΟΠΟΥΛΟΣ

## ΤΟΠΟΓΡΑΦΙΚΟ ΔΙΑΓΡΑΜΜΑ

Αναδασωτέας Έκτασης Εμβαδού 3,146 στρεμ.  
στη Θέση "Βασιλικά"  
περιφέρειας Κοινότητας Αγίου Ιωάννη Ν. Κέρκυρας.

ΚΛΙΜΑΚΑ: 1:100



Υπόμνημα

Εμβαδον (Α,Β,Γ,Δ,Ε,Α) = 3,146 στρεμ.

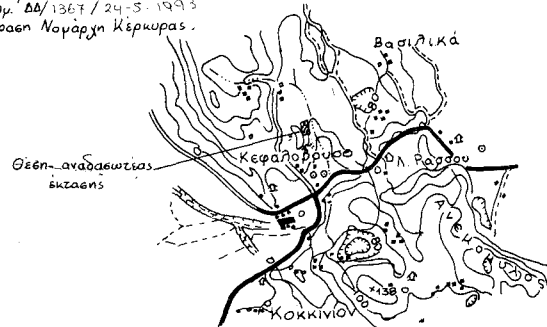
ΚΕΡΚΥΡΑ 13 / 5 / 1993

Η Συντάκτης

## ΑΠΟΣΠΑΣΜΑ ΧΑΡΤΗ

ΚΛΙΜΑΚΑ: 1:20.000

Το παρόν ανήκει στην  
αριθμ. ΔΔ/1367/24-5-1993  
απόφαση Νομάρχη Κέρκυρας.



ΕΛΕΓΧΘΗΚΕ

ΚΕΡΚΥΡΑ 24 / 5 / 1993

Ο Δ/σης Δασών

ΚΕΡΚΥΡΑ 24 / 5 / 1993

Ο ΝΟΜΑΡΧΗΣ

ΑΘΑΝΑΣΙΟΣ ΔΙΑΜΑΝΤΟΠΟΥΛΟΣ

**ΠΟΛΕΟΔΟΜΙΑ****ΑΠΟΦΑΣΕΙΣ**

Αριθ. 20190/629/93

(3)

Τροποποίηση ρυμοτομικού σχεδίου Κοινότητας Αρτέμιδας για αποχαρκτηρισμό τμήματος του Ο.Τ. 374 από χώρο παιδικής χαράς και χαρακτηρισμό του σε οικοδομισμό.

Ο ΝΟΜΑΡΧΗΣ ΑΝΑΤ. ΑΤΤΙΚΗΣ

Έχοντας υπόψη:

1. Τις διατάξεις του από 17.7.1923 Ν.Δ. «περί σχεδίων πόλεων και κωμών του Κράτους», όπως τροποποιήθηκε και συμπληρώθηκε μεταγενέστερα.

2. Τις διατάξεις του Ν.3200/55 «περί διοικητικής αποκεντρώσεως», όπως τροποποιήθηκαν και συμπληρώθηκαν με το Ν.Δ. 532/70.

3. Τις διατάξεις του Α.Ν. 314/68, όπως τροποποιήθηκαν και συμπληρώθηκαν με το Π.Δ. 1018/71.

4. Τις διατάξεις του Π. Δ/τος 83 «περί εγκρίσεων τροποποιήσεων σχεδίων πόλεων».

5. Την υπ' αριθ. 346/1991 απόφαση του Κοινοτικού Συμβουλίου Αρτέμιδας.

6. Το πρακτικό της 25.2.1993 (συνεδρία 8η πράξη 9η).

7. Την υπ' αριθ. 3238/93 βεβαίωση της Κοινότητας Αρτέμιδας σύμφωνα με την οποία η τροποποίηση δεν επιβαρύνει του προϋπολογισμό της Κοινότητας.

8. Τις διατάξεις του άρθρου 29Α του Ν.1558/85, όπως προστέθηκε με το άρθρο 27 του Ν.2081/92 (ΦΕΚ. 54Α) και το γεγονός ότι από τις διατάξεις αυτής της απόφασης δεν προκαλείται δαπάνη εις βάρος του Κρατικού προϋπολογισμού και του Κοινοτικού, αποφασίζουμε:

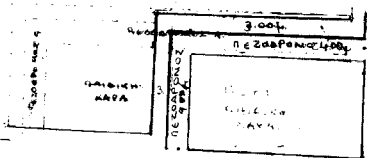
Εγκρίνουμε την τροποποίηση του ρυμοτομικού σχεδίου Αρτέμιδας για αποχαρκτηρισμό τμήματος του Ο.Τ. 374 από χώρο παιδικής χαράς και χαρακτηρισμό του σε οικοδομήσιμο, έγκριση πεζόδρομου πλάτους 4,00 μ. και επιβολή πρασιάς πλάτους 3,00 μ.

Η απόφαση αυτή να δημοσιευθεί στην Εφημερίδα της Κυβερνήσεως.

Αγία Παρασκευή, 21 Ιουνίου 1993

Ο Νομάρχης  
Ε. ΧΑΡΑΛΑΜΠΙΔΗΣ

ΕΛΛΗΝΙΚΗ ΔΗΜΟΚΡΑΤΙΑ  
ΝΟΜΑΡΧΙΑ ΑΝΑΤ. ΑΤΤΙΚΗΣ  
ΔΙΑΜΕΡΙΣΜΑ ΠΟΛΕΟΔΟΜΙΑΣ  
ΤΜΗΜΑ Α - ΠΡΟΠΟΔΟΜΕΣ



Προσδιορίζεται ο χώρος που ανήκει στην Α.Ε.Κ. για την κατασκευή ενός κτιρίου του πρώτου ορόφου για την εγκατάσταση ενός κέντρου διασποράς οξυγόνου 4,00 μέτρων x 3,00 μέτρων.

Συμπληρώνεται με την υπ' αριθμ. 2019/629/93 Απόφαση του ΔΟΥ ΝΟΜΑΡΧΙΑΣ ΑΝΑΤ. ΑΤΤΙΚΗΣ.



ΑΝΤΙΣΤΡΑΤΗΓΟΣ  
ΕΛΛΗΝΟΝΟΜΑΡΧΙΑΣ  
*Αγγελος*  
6. ΑΓΙΑΣ ΠΑΡΑΣΚΕΥΗΣ

Αριθ. χ 6233

(4)

Χαρακτηρισμός της οδού που συνδέει τον οικισμό Ακταίου με τον οικισμό Ρουμελιωτικά Κάτω Καστριτσίου Ν. Αχαΐας ως κυριωτέρας κοινοτικής.

## Ο ΝΟΜΑΡΧΗΣ ΑΧΑΪΑΣ

Έχοντας υπόψη:

1. Τις διατάξεις του Ν.3200/55 περί διοικητικής αποκεντρώσεως και τις ίδιες του από 28.2.55 Β.Δ. περί εξαιρέσεως από της αρμοδιότητας των Νομαρχών μερικών αντικειμένων αρμοδιότητας του Υπουργού Δ.Ε.
2. Τις διατάξεις του Ν.Δ. 532/70 περί συμπληρώσεως των διατάξεων περί διοικητικής αποκεντρώσεως.
3. Τις διατάξεις του Β.Δ. 712/70 και εκείνες του Β.Δ. 7121/70 και εκείνες του Β.Δ. 677/71 περί τροποποίησης και συμπληρώσεως του Β.Δ. 712/70.
4. Το Ν.1032/80 περί συστάσεως του Υπουργείου ΧΟΠ.
5. Το Ν.132/82 περί επαναφοράς σε ισχύ τροποποίησης και συμπλήρωσης των διατάξεων του Ν.Δ. 435/64 και άλλες διατάξεις.
6. Τις 13905/721/24.8.82 και 24712/1248/21 - 82 κοινες αποφάσεις των Υπουργών Προεδρίας και ΧΟΠ.

7. Την 8117/12.8.82 απόφαση Νομάρχη Αχαΐας περί αναθέσεως ασκήσεως μέρος των αρμοδιοτήτων του Νομάρχη στον Προϊστάμενο Πολεοδομίας.

8. Τις διατάξεις του τελευταίου εδ. της παρ. 2 του άρθρου 1 του Π.Δ. της 24/31.5.85 ΦΕΚ 270 Δ.

9. Το Χ 3297/93 έγγραφο του Τ.Π. και Π.Ε.Ν. Αχαΐας στο ΣΧΟΠ.

10. Την γνωμοδότηση του ΣΧΟΠ Ν. Αχαΐας που διατυπώθηκε στο πρακτικό 10ον/11.6.93 θέμα 10ον, αποφασίζουμε:

Χαρακτηρίζουμε την οδό που συνδέει τον οικισμό ΑΚΤΑΙΟΥ με τον Οικισμό Ρουμελιώτικα Κ. Καστριτσίου ως κυριωτέρα κοινοτική.

Την παρούσα συνδέει τοπογραφικό σκαρίφημα στο οποίο η εν λόγω οδός περιγράφεται με κόκκινο μολύβι.

Η παρούσα απόφαση να δημοσιευθεί στην Εφημερίδα της Κυβερνήσεως.

Πάτρα, 16 Ιουνίου 1993

Με εντολή Νομάρχη  
Ο Προϊστάμενος Πολεοδομίας  
ΠΑΝΑΓ. ΓΟΥΝΑΡΟΠΟΥΛΟΣ



Αριθ. 1927

(5)

Άρση αναγκαστικής απαλλοτρίωσης της ιδιοκτησίας Παρασκευής Ι. Φυργιόλα (πιν. 18 παλαιού σχεδίου πόλης) στο ρυμοτομικό σχέδιο Λιβαδειάς Ν. Βοιωτίας.

## Ο ΝΟΜΑΡΧΗΣ ΒΟΙΩΤΙΑΣ

Έχοντας υπόψη:

1. Τις διατάξεις του από 17.7.23 Ν.Δ. περί σχεδίων πόλεων και κωμών του Κράτους, όπως τροποποιήθηκε και συμπληρώθηκε μεταγενέστερα.
  2. Τις διατάξεις του Ν.3200/55 περί διοικητικής αποκέντρωσης, όπως τροποποιήθηκαν και συμπληρώθηκαν.
  3. Τις διατάξεις του Α.Ν.314/68, όπως τροποποιήθηκαν και συμπληρώθηκαν με το Ν.Δ. 1018/71.
  4. Το Ν.1558/85 «Κυβέρνηση και Κυβερνητικά Όργανα».
  5. Την από 12.7.91 της Παρασκευής Ι. Φυργιόλα κατοίκου Λιβαδειάς περί άρσης της αναγκαστικής απαλλοτρίωσης της ιδιοκτησίας της.
- Βλέποντας και
1. Το από 18.2.54 Β.Δ. (ΦΕΚ 35Α/3.3.54) «περί εγκρίσεως του σχεδίου πόλης Λιβαδειάς.
  2. Το από 30.10.71 Β.Δ. (ΦΕΚ 269Δ/16.11.71) περί τροποποιήσεως και επεκτάσεως του ρυμοτομικού σχεδίου Λιβαδειάς και καθορισμό των ορών και περιορισμών δόμησης των οικοπέδου αυτού.
  3. Το από 18.2.72 Β.Δ. (ΦΕΚ 342Δ/9.12.72) περί τροποποίησης του οικοδομικού συστήματος Λιβαδειάς.

4. Το Π.Δ. (ΦΕΚ 543Δ/25.10.83) περί επανεγκρίσεως του ρυμοτομικού σχεδίου Λιβαδειάς.

5. Την με αριθ. 80632/55506/28.9.92 απόφαση Ε.Υ. του Γενικού Γραμματέα ΥΠΕΧΩΔΕ που εντέλλεται τις οφειλόμενες νόμιμες ενέργειες προς άρση της πιο πάνω αναγκαστικής απαλλοτρίωσης.

6. Τη με αριθ. πρακτ. 1ο/θέμα 6ο/2.2.93 γνωμοδότηση του ΣΧΟΠ που δέχεται κατά πλειοψηφία την άρση της πιο πάνω αναγκαστικής απαλλοτρίωσης, καθώς και τη με αριθ. πρακτ. 10ο/θέμα 2ο/10.6.93 ομόφωνη γνωμοδότηση με το ίδιο θέμα, αποφασίζουμε:

Την άρση της αναγκαστικής απαλλοτρίωσης στην ιδιοκτησία Παρασκευής Ι. Φυργιόλα (πιν. 18 παλαιού σχεδίου πόλης) στο ρυμοτομικό σχέδιο Λιβαδειάς, όπως φαίνεται στο συνυμμένο τοπογραφικό διάγραμμα κλ. 1:500.

Η ισχύς της απόφασης αυτής αρχίζει από τη δημοσίευσή της στην Εφημερίδα της Κυβέρνησης.

Κάλυψη δαπάνης.

Από τις διατάξεις αυτής της απόφασης δεν προκαλείται δαπάνη σε βάρος του προϋπολογισμού του Δήμου Λιβαδειάς.

Η απόφαση αυτή να δημοσιευτεί στην Εφημερίδα της Κυβερνήσεως.

Λιβαδειά, 21 Ιουνίου 1993

Ο Νομάρχης  
Β. ΞΕΝΑΚΗΣ

ΤΡΟΠΟΠΟΙΗΣΗ ΣΧΕΔΙΟΥ ΠΟΛΕΩΣ ΛΙΒΑΔΕΙΑΣ  
ΣΤΗΝ ΠΙΝΑΚΙΔΑ Ν° 18 ΠΑΛ. ΕΚΘ. ΠΟΛΕΩΣ  
ΚΑ 1:500

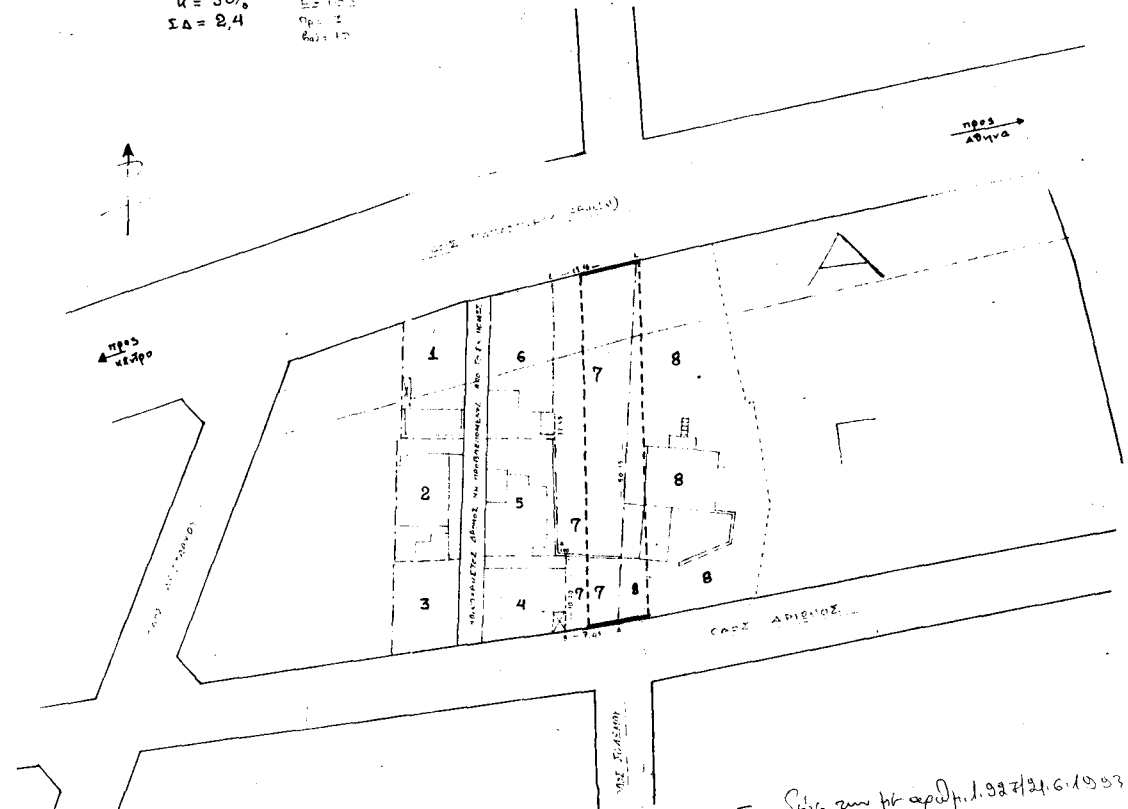
ΥΠΟΜΝΗΜΑ ΓΡΑΜΜΩΝ

- ..... ορια ιδιοκτησιών
- ΚΑΤΑΡΧΟΜΕΝΗ ΟΜ. ΓΡ.
- ΠΡΟΤΕΙΝΟΜΕΝΗ ΟΜ. ΓΡ.
- ΚΗ ΘΥΓΟΜΕΝΗ ΟΜ. ΓΡ.

ΟΡΟΙ ΔΟΜΗΣΗΣ

2° ΖΩΝΗ Α  
 Ε = 200      Παρεμβολή πρ. τμ. πρ. τμ. 1954  
 Πρ = 10      Ε = 30  
 κ = 70%      Πρ = 5  
 ΣΔ = 2,4      κ = 5

2° ΖΩΝΗ Γ  
 Ε = 300      Παρεμβολή πρ. τμ. πρ. τμ. 1954  
 Πρ = 10      Ε = 100  
 κ = 50%      Πρ = 1  
 ΣΔ = 2,4      κ = 10



ΥΠΟΜΝΗΜΑ	ΙΔΙΟΤΗΣΙΩΝ
1	Ιδιοκτήτρια ΣΤΙΒΑΚΤΑ
2	Ιδιοκτήτρια ΚΑΤΣΑΡΑ ΙΣΑΒΕΛΛΗ
3	Ιδιοκτήτρια ΜΑΥΡΗ
4	Ιδιοκτήτρια ΔΥΓΕΡΗ ΓΙΩΝΑΣ
5	Ιδιοκτήτρια ΚΡΟΝΟΥ ΔΥ ΑΝΝΗ
6	Ιδιοκτήτρια ΙΣΑΒΕΛΛΗ
7	Ιδιοκτήτρια ΦΥΦΙΩΛΑ ΠΑΡΑΣΚΗΝΙΔΕΣ
8	Ιδιοκτήτρια ΚΙΛΙΚΙΟΥ ΕΛΕΝΑ

Συνεδρίαση του ητ αρθρ. 1.987/21.6.1993  
 απόφαση Νο 1053  
 Ο Υφ. ΥΠΟΥΡΓΟΣ  
 ΒΕΡΟΛΙΝΗΣ  
 Π. ΠΑΡ. ΠΡ. Τ. Π. Κ. Π. Ε.  
 Παπαγγέλης Γεώργιος  
 Υπ. Τ. Π. ΥΠΟΥΡΓΟΣ ΒΕΡΟΛΙΝΗΣ Α'  
 Τσάκωνα Βασιλική  
 40x. Μέγιστος - Τριμυδιόπουλος Α'