



ΕΦΗΜΕΡΙΣ ΤΗΣ ΚΥΒΕΡΝΗΣΕΩΣ

ΤΗΣ ΕΛΛΗΝΙΚΗΣ ΔΗΜΟΚΡΑΤΙΑΣ

ΤΕΥΧΟΣ ΤΕΤΑΡΤΟ

Αρ. Φύλλου 878

2 Αυγούστου 1993

ΠΕΡΙΕΧΟΜΕΝΑ**ΑΝΑΔΑΣΩΣΕΙΣ****ΑΠΟΦΑΣΕΙΣ**

- Κήρυξη ως αναδασωτέας έκτασης 5 στρεμμάτων, στη θέση Καρτέρια ή Κάμπος της Κοινότητας Καμαρών του Νομού Αχαΐας 1
- Κήρυξη αναδασωτέας έκτασης 2,250 στρεμ. στη θέση «Πετρέι» ή «Παναγιά» Περιφέρειας κοινότητας Αγ. Κων/νου Λοκρ. Ν. Φθιώτιδας. 2
- Κήρυξη αναδασωτέας έκτασης 2,050 στρεμ. στη θέση «Βλαχοκόνακα» Περιφέρειας κοινότητας Αγ. Κων/νου Λοκρ. Ν. Φθιώτιδας. 3

ΑΠΑΛΛΟΤΡΙΩΣΕΙΣ**ΑΝΑΚΟΙΝΩΣΕΙΣ**

- Παρακατάθεση αποζημιώσεων ακινήτων που έχουν απαλλοτριωθεί για τη βελτίωση της Ε.Ο. Αθηνών Κορίνθου στη 1) χ.θ. 62 ± 820 - χ.θ. 64 ± 200, 2) χ.θ. 64 ± 200 - χ.θ. 66 ± 678,68 και 3) ισόπεδος Κόμβος χ.θ. 65 ± 200 4
- Ειδοποίηση παρακατάθεσης αποζημίωσης για ακίνητα που έχουν απαλλοτριωθεί με την κοινή απόφαση των Υπουργών Οικονομικών και Π.Ε.Χ.Ω.Δ.Ε. 1009790 / 551 / 0010 / 16.5.1991 (ΦΕΚ 351/11.6.1991) και 1063160 / 4275 / 0010 / 26.6.1991 (ΦΕΚ 517 / 29.7.1991 τ.Δ') για τη δημιουργία σταθμού διοδίων στην Ε.Ο. Αθηνών - Λαμίας τμήμα στρατόπεδο Μπογιατίου Αφίδνες 5

ΠΟΛΕΟΔΟΜΙΑ**ΑΠΟΦΑΣΕΙΣ**

- Αναστολή έκδοσης οικοδομικών αδειών στην εγτός του εγκεκριμένου ρυμοτομικού σχεδίου περιοχή ΜΕΤΣ του Δήμου Αθηναίων (Ν. Αττικής) 6
- Τροποποίηση Όρων Αρτιότητας του από 24.11.92 Π. Δ/τος (ΦΕΚ 1370/Δ'92) έγκρισης Π.Μ.Ε. περιοχής Άνω Μποζαϊτικών Πατρών Ν. Αχαΐας 7
- Τροποποίηση ρυμοτομικού σχεδίου Δ. Πάτρας στον Καστελλόκαμπο (Ο.Τ. 117) 8

ΑΝΑΔΑΣΩΣΕΙΣ**ΑΠΟΦΑΣΕΙΣ**

Αριθ. 6154 (1)
Κήρυξη ως αναδασωτέας έκτασης 5 στρεμμάτων, στη θέση Καρτέρια ή Κάμπος της Κοινότητας Καμαρών του Νομού Αχαΐας

Ο ΝΟΜΑΡΧΗΣ ΑΧΑΪΑΣ

Έχοντας υπόψη:

1. Το άρθρο 117 παρ. 3 του Συν/τος της χώρας.
2. Τις διατάξεις του Ν. 3200/55 «περί διοικητικής αποκέντρωσης», όπως τροποποιήθηκε και συμπληρώθηκε με το Ν.Δ. 532/70.

3. Τις διατάξεις του Ν. 998/1979 «περί προστασίας των δασών και των δασικών εν γένει εκτάσεων της χώρας» και συγκεκριμένα:

α) Του άρθρου 41 παρ. 1

β) Του άρθρου 38 παρ. 1

γ) Του άρθρου 70 παρ. 3 Ν. 998/79 όπως συμπληρώθηκε με Ν. 2040/92

4. Τις δ/γές του Υπουργείου Γεωργίας:

α) 160417/1180/8.7.80, β) 182447/3049/24.9.80

5. Την με αριθ. Ζα/160/26.1.84 απόφαση του Νομάρχη Αχαΐας, περί εξουσιοδότησης των προϊσταμένων των Υπηρεσιών να υπογράφουν με εντολή Νομάρχη, αποφασίζουμε:

Κηρύσσουμε αναδασωτέα με σκοπό την επανίδρυση, με φυσική αναγέννηση, της δασικής βλάστησης, που καταστράφηκε από παράνομη εκχέρωση από τους 1) Ευσταθία συζ. Σταύρου Καρανικόλα και 2) Σταύρο Κων. Καρανικόλα κατοίκους Ελίκης Αιγίου, ιδιωτική δασική έκταση εμβαδού πέντε (5) στρεμμάτων που βρίσκεται στη θέση Καρτέρια ή Κάμπος της Κοινότητας Καμαρών και προσδιορίζεται από τα στοιχεία Α, Β, Γ, Δ, Α, όπως φαίνονται στο συννημένο διάγραμμα, το οποίο αποτελεί αναπόσπαστο μέρος της απόφασης αυτής και έχει όρια:

Ανατολικά: Με αγροτική οδό καμαρών - Ακονιάς.

Δυτικά: Με δημόσια δασική έκταση.

Βόρεια: Με δημόσια δασική έκταση.

Νότια: Με δημόσια δασική έκταση

Η παρούσα ισχύει μετά τη δημοσίευσή της στην Κοινότητα Καμαρών σύμφωνα με το άρθρο 37 Ν. 3200/55.

Η απόφαση αυτή να δημοσιευθεί στην Εφημερίδα της Κυβερνήσεως.

Πάτρα, 2 Ιουλίου 1993

Με εντολή Νομάρχη

Ο Δασάρχης

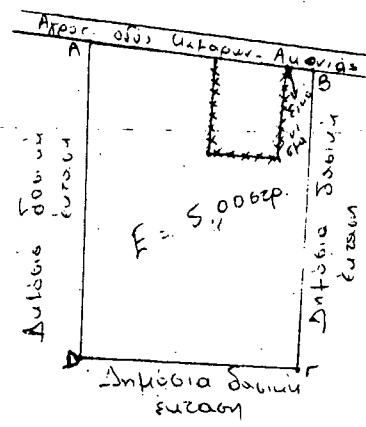
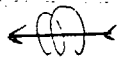
ΝΙΚ. ΠΕΤΡΑΚΗΣ

Αντίστοιχη στην αριθμ. 6154/2-7-1993 απόφαση Διεύθυνσης Πλάτων
 Ανεγέρσεως φράγματος χαρτη υψώσεως 1:20.000
 Υπόψη + = θέση αναδάσωσης

900

Σ

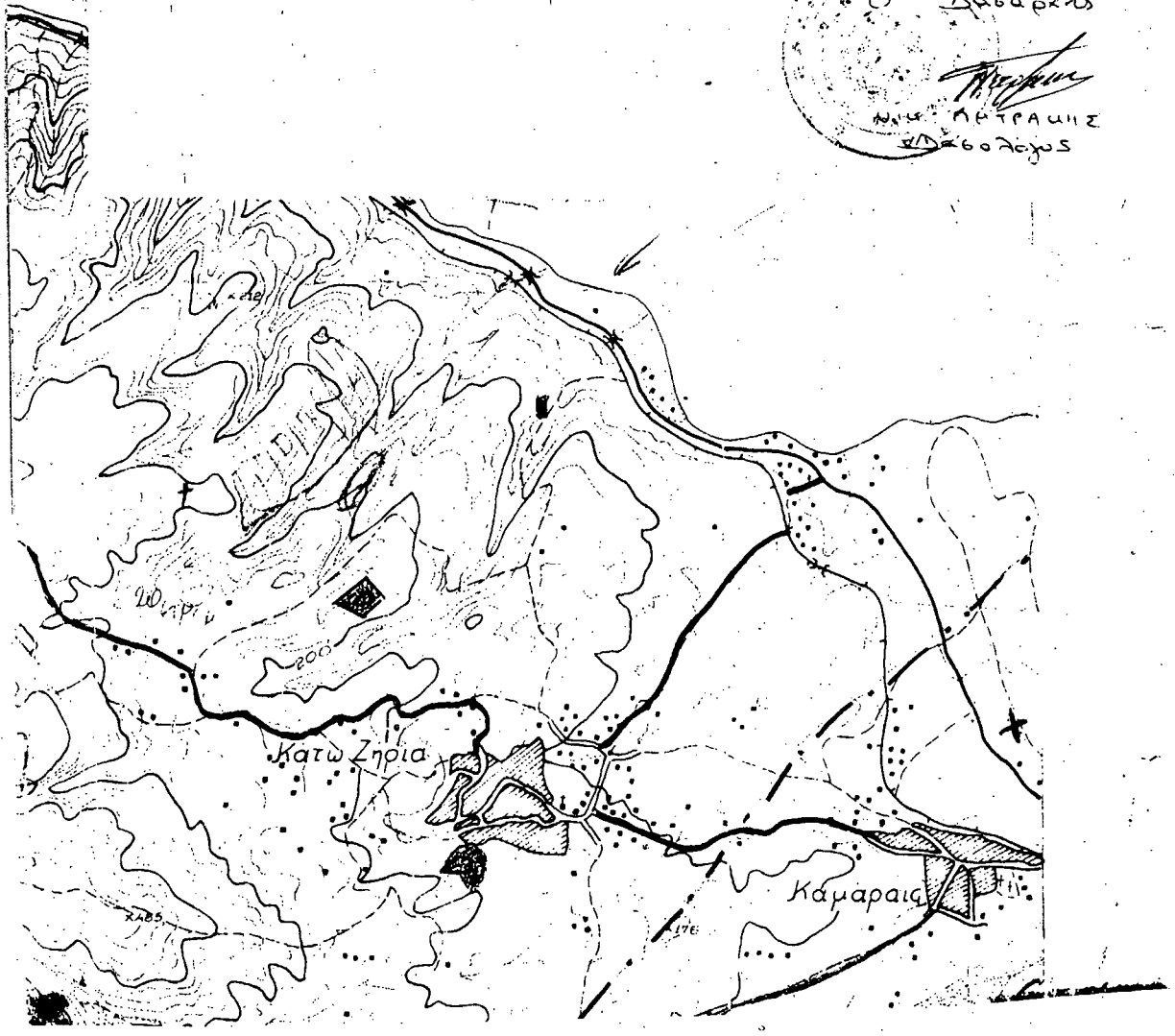

000



ΤΟΠΟΓΡΑΦΙΚΟ ΔΙΑΓΡΑΜΜΑ

Παρόντος ευκρινέως ιδι-
 εώς δαδίου ευκρινέως ερβαδία
 νέκτε (5) στέρ. 624. Δέχ. "Καρίε"
 η υψ. 170, περί. κοίτης και
 πίν. από τας 1) Ευαδία εν Στάθ.
 Καρηνιάδα εν 2) Σταθ. Κων. Καρ.
 υψ. 170, κατωτέρως εχ. 170, 170
 και να υπέρβηται αναδάσωση.
 Χάρτα 1:2000

ΕΞΕΡΧΕΤΕ
 Πάτρα, 2-7-1993



Αριθ. 2138

(2)

Κήρυξη αναδασωτέας έκτασης 2,250 στρεμ. στη θέση «Πετρεί» ή «Παναγιά» Περιφέρειας κοινότητας Αγ. Κων/νου Λοκρ. Ν. Φθιώτιδας.

Ο ΝΟΜΑΡΧΗΣ ΦΘΙΩΤΙΔΟΣ

Έχοντας υπόψη:

1. Τις διατάξεις του Ν. 3200/55 «περί διοικητικής αποκεντρώσεως», όπως τροποποιήθηκε και συμπληρώθηκε μεταγενέστερα με το Ν.Δ. 532/70
2. Τις διατάξεις του άρθρου 117 παρ. 3 του Συντάγματος.
3. Τις διατάξεις του Ν. 998/79 «περί προστασίας των δασών κ.λπ.» και ειδικότερα:
 - α) Του άρθρου 41 παρ. 1, β) του άρθρου 38 παρ. 1
 4. Τις διαταγές του Υπουργείου Γεωργίας:
 - α) 160417/1180/8.7.80, β) 182447/3049/24.9.80
 5. Την 1747/23.6.93 πρόταση του Δασαρχείου Αταλάνης, με την οποία προτείνεται η κήρυξη της έκτασης που αναφέρεται στο θέμα ως αναδασωτέας.
 6. Την 22061/85 απόφαση του Νομάρχη Φθιώτιδας «περί παραχώρησης αρμοδιοτήτων», αποφασίζουμε:

Κηρύσσουμε αναδασωτέα με σκοπό την επαναδημιουργία

για της δασικής βλαστήσεως που καταστράφηκε από παράνομη εκχέρωση το Α' τριμ. '93 που θα πραγματοποιηθεί με φυσική αναγέννηση και τη διατήρηση του χαρακτήρα της δασικής έκτασης ώστε ν' αποκλειστεί η διάθεση αυτής για άλλο σκοπό, τη δημόσια δασική έκταση εμβαδού 2,050 στρεμ. που βρίσκεται στη θέση Πετρεί ή Παναγιά κοινότητας Αγ. Κων/νου Λοκρίδας και προσδιορίζεται από τα στοιχεία Α, Β, Γ, Δ, Ε, Ζ, Η, Θ, Ι, Κ, Λ, Μ, Ν, Α και έχει όρια:

Ανατολικά: Δημόσιο δάσος πεύκης.

Δυτικά: Έκταση κατεχόμενη από τον Αντ. Μαύρο

Βόρεια: Έκταση που κατέχει ο Γ. Δέγκληρης.

Νότια: Δημόσιο δάσος πεύκης,

όπως φαίνεται στο συνημμένο διάγραμμα που αποτελεί αναπόσπαστο μέρος της απόφασης αυτής.

Η απόφαση αυτή να δημοσιευθεί στην Εφημερίδα της Κυβερνήσεως.

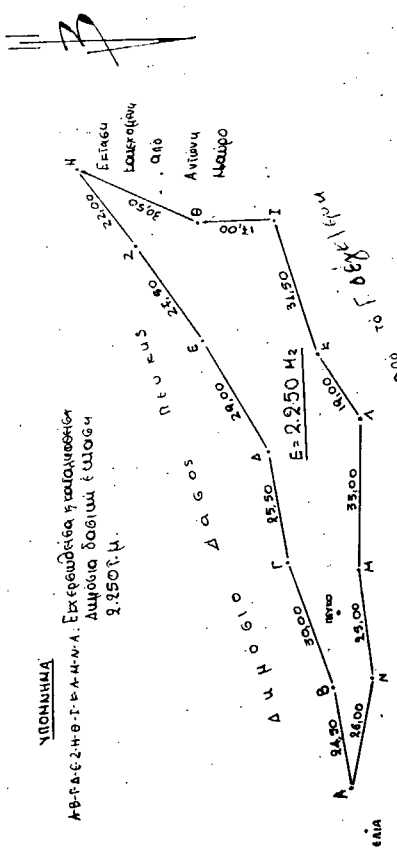
Λαμία, 6 Ιουλίου 1993

Με εντολή Νομάρχη
Ο Δ/ντής Δασών
ΔΗΜ. ΤΣΟΥΤΣΟΣ

ΤΟΠΟΓΡΑΦΙΚΟ ΔΙΑΓΡΑΜΜΑ

Εκπερωθείς Δυόσια δασικής έκτασης δια των ορίων της ως αναδασωτέας στη θέση "Πετρεί" ή "Παναγιά" στην περιοχή κοινότητας Αγίου Κωνσταντίνου.

ΚΑΙΝΑΡΑ 1:1000



ΥΠΟΜΗΝΙΑ
ΑΒ-ΓΔ-Ε-Ζ-Η-Θ-Ι-Κ-Λ-Μ-Ν-Α. Εκπερωθείς ή καταρτισμένη Δυόσια δασική έκταση 2.250στ.μ.



<p>ΔΕΣΦΡΟΜΕΣ Λαμία 8/7/1993 Διευτ. Δασών Ο Διευτ. Δασών</p>	<p>ΕΛΙΝΑΡΑ Αττάλεια 25-6-1993 Δασάρχης</p>	<p>Αττάλεια Ιουνιά 1993 Νταραδάκης Δασαρχός</p>
<p>Αυτήν στον αριθμό 2138/33 ερωτήσεως μας (καρτέρι 2138/33) Ο Διευτ. Δασών</p>	<p>Τσουτσός Διευτ. Δασών</p>	<p>Τσουτσός Παναγιώτου Δασαρχός</p>

Αριθ. 2137

(3)

Κήρυξη αναδασωτέας έκτασης 2,050 στρεμ. στη θέση «Βλαχοκόνακα» Περιφέρειας κοινότητας Αγ. Κων/νου Λοκρ. Ν. Φθιώτιδας.

Ο ΝΟΜΑΡΧΗΣ ΦΘΙΩΤΙΔΟΣ

Έχοντας υπόψη:

1. Τις διατάξεις του Ν. 3200/55 «περί διοικητικής αποκεντρώσεως, όπως τροποποιήθηκε και συμπληρώθηκε μεταγενέστερα με το Ν.Δ. 532/70
2. Τις διατάξεις του άρθρου 117 παρ. 3 του Συντάγματος.
3. Τις διατάξεις του Ν. 998/79 «περί προστασίας των δασών κλπ» και ειδικότερα:
 - α) Του άρθρου 41 παρ. 1, β) του άρθρου 38 παρ. 1
4. Τις διαταγές του Υπουργείου Γεωργίας:
 - α) 160417/1180/8.7.80, β) 182447/3049/24.9.80
5. Την 1746/23.6.93 πρόταση του Δασαρχείου Αταλά-ντης, με την οποία προτείνεται η κήρυξη της έκτασης που αναφέρεται στο θέμα ως αναδασωτέας.
6. Την 22961/85 απόφαση του Νομάρχη Φθιώτιδας «περί παραχώρησης αρμοδιοτήτων», αποφασίζουμε:
 - Κηρύσσουμε αναδασωτέα με σκοπό την επαναδημιουρ-

για της δασικής βλαστήσεως που καταστράφηκε από παράνομη εκχέρωση το Α' τρίμ. '93 που θα πραγματοποιηθεί με φυσική αναγέννηση και τη διατήρηση του χαρακτήρα της δασικής έκτασης ώστε ν' αποκλειστεί η διάθεση αυτής για άλλο σκοπό, τη δημόσια δασική έκταση εμβαδού 2,050 στρεμ. που βρίσκεται στη θέση «Βλαχοκόνακα» Αγ. Κων/νου Λοκρίδας και προσδιορίζεται από τα στοιχεία Α, Β, Γ, Δ, Α και έχει όρια:

Ανατολικά: Δημόσιο δάσος πεύκης.

Δυτικά: Ομοίως

Βόρεια: Ομοίως.

Νότια: Έκταση (ελαιοπερίβολο) που κατέχει ο Αθαν. Συκιώτης,

όπως φαίνεται στο συνημμένο διάγραμμα που αποτελεί αναπόσπαστο μέρος της απόφασης αυτής.

Η απόφαση αυτή να δημοσιευθεί στην Εφημερίδα της Κυβερνήσεως.

Λαμία, 6 Ιουλίου 1993

Με εντολή Νομάρχη

Ο Δ/ντής Δασών

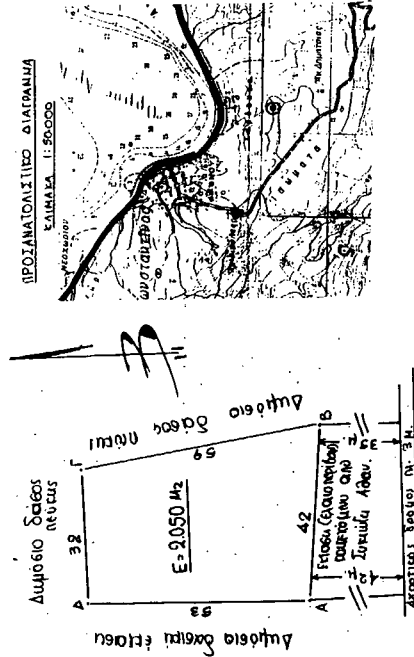
ΔΗΜ. ΤΣΟΥΓΤΣΟΣ

ΔΑΣΑΡΧΕΙΟ ΑΤΑΛΑΝΤΗΣ

ΤΟΠΟΓΡΑΦΙΚΟ ΔΙΑΓΡΑΜΜΑ

Εκχέρωση δασικής έκτασης για την κυρτή τμήση αναδασωτέας επί δίου "Βλαχοκόνακα", περιοχή Κοινότητας Αγίου Κων/νου.

ΚΑΙΜΑΤΑ 1:1000



Ανάγει επί οριθ. 2137/93 απόφαση μας Λαμία 6-7-1993 ο Δ/ντής Δασών	ΒΕΡΟΡΗΘΗΣ Λαμία 6-7-1993 Δ/ντής Δασών	ΕΛΕΓΘΗΣ Αταλάντη 23-6-1993 Σύνταξας Δασαρχίας	Αταλάντη 23-6-1993
Τσουτσογ Δ/ντής Δασαρχίας	Τσουτσογ Δ.ψ. Δασαρχίας	Παρασκευαστ. Μ. Δασαρχίας	Μπαρδύλας Παν. Δασαρχίας

ΑΠΑΛΛΟΤΡΙΩΣΕΙΣ

ΑΝΑΚΟΙΝΩΣΕΙΣ

Αριθ. Δ12/0/36112 (4)

Παρακατάθεση αποζημιώσεων ακινήτων που έχουν απαλλοτριωθεί για τη βελτίωση της Ε.Ο. Αθηνών - Κορίνθου στη 1) χ.θ. 62±820-χ.θ. 64±200- 2) χ.θ. 64±200-χ.θ. 66±678,68 και 3) ισόπεδος Κόμβος χ.θ. 65±200.

Ο ΥΠΟΥΡΓΟΣ ΠΕΡΙΒΑΛΛΟΝΤΟΣ ΧΩΡΟΤΑΞΙΑΣ,
ΚΑΙ ΔΗΜΟΣΙΩΝ ΕΡΓΩΝ

Έχοντας υπόψη:

1) Τις διατάξεις του Ν. Δ/τος 797/71 «Περί Αναγκαστικών Απαλλοτριώσεων» (ΦΕΚ 1/Α/71).

2) Την εξουσιοδοτική απόφαση του Υπουργού ΠΕΧΩΔΕ Δ17α/01/79/φ.2.2.1/24.8.1989 (ΦΕΚ 666/Β/6.9.89).

3) Τον πίνακα παρακατάθεσης των αποζημιώσεων με ημερομηνία 28.4.1993 που καθορίστηκε με την απόφαση 32/1992 του Μονομ. Πρωτοδικείου Κορίνθου για ακίνητα που απαλλοτριώθηκαν με την κ.υ.α. Οικονομικών και ΠΕΧΩΔΕ 1059166/4074/0010/1991 ΦΕΚ. 811/1991 τ. Δ' για τη βελτίωση της Ε.Ο. Αθηνών - Κορίνθου στη χ.θ. 1) 62±820-χ.θ. 64±200 2) χ.θ. 64±200-χ.θ. και 3) ισόπεδος Κόμβος χ.θ. 65±200.

4) Τις διατάξεις του Π.Δ. 69/88 «Περί Οργανισμού της Γ.Γ.Δ.Ε.» ΦΕΚ 28Α/88, ειδοποιούμε:

Τα πρόσωπα που έχουν ή αξιώνουν εμπράγματα δικαιώματα στα παραπάνω ακίνητα, ότι η αποζημίωση των εκτάσεων που έχουν απαλλοτριωθεί και των επικειμένων τους όπως σημειώνονται στα σχετικά στοιχεία προδικασίας, έχει κατατεθεί στο Ταμείο Παρακαταθηκών και Δανειών, ύστερα από συμφωνισμό των δικαιωμάτων και των υποχρεώσεων και με την έκδοση του γραμματίου παρακαταθήκης 1962/1.7.1993 για συνολικό ποσό δρχ. 286.600.271.

Η παρακατάθεση της αποζημίωσης έγινε υπέρ των προσώπων που αναγράφονται παρακάτω και θα καταβληθεί μόνο στα πρόσωπα που θα αναγνωριστούν δικαιούχοι.

Η απόφαση αυτή να δημοσιευθεί στην Εφημερίδα της Κυβερνήσεως.

Αθήνα, 13 Ιουλίου 1993

Με εντολή Υπουργού
Η Τμηματάρχης
ΕΛΕΝΗ ΔΗΜΗΤΡΙΟΥ

Αριθ. Δ12α/φ61 φ55/36033 (5)

Ειδοποίηση παρακατάθεσης αποζημίωσης για ακίνητα που έχουν απαλλοτριωθεί με την κοινή απόφαση των Υπουργών Οικονομικών και ΠΕ.ΧΩ.Δ.Ε. 1009790/551/0010/16.5.1991 (ΦΕΚ 351/11.6.1991) και 1063160/4275/0010/26.6.1991 (ΦΕΚ 517/Δ/29.7.1991) για τη δημιουργία σταθμού διοδίων στην Ε.Ο. Αθηνών - Λαμίας τμήμα στρατόπεδο Μπογιατίου Αφίδνες.

Ο ΥΠΟΥΡΓΟΣ ΠΕΡΙΒΑΛΛΟΝΤΟΣ,
ΧΩΡΟΤΑΞΙΑΣ & ΔΗΜ. ΕΡΓΩΝ

Έχοντας υπόψη:

1) Τις διατάξεις των άρθρων 7 και 8 του Ν. Δ/τος 797/1971 «για αναγκαστικές απαλλοτριώσεις» (ΦΕΚ 1/1.1.1971 τ.Δ').

2) Τις διατάξεις του Π. Δ/τος 69/8.2.1988 «για τον οργανισμό της Γενικής Γραμματείας Δημοσίων Έργων» (ΦΕΚ 28/16.2.88 τ.Α').

3) Τον πίνακα παρακατάθεσης των αποζημιώσεων κατά ιδιοκτησία με ημερομηνία 26.4.1993 όπως έχει συνταχθεί σε εκτέλεση της απόφασης 125/23.2.1993 του Μονομελούς Πρωτοδικείου Αθηνών.

4) Την εξουσιοδοτική απόφαση του Υπουργού ΠΕΧΩΔΕ Δ17α/01/24.8.89 ΦΕΚ 666/6.9.1989 τ.Β', ειδοποιούμε τα πρόσωπα που έχουν ή αξιώνουν εμπράγματα δικαιώματα στα ακίνητα που έχουν απαλλοτριωθεί με την απόφαση που αναφέρεται στο θέμα ότι, η αποζημίωση των εκτάσεων και των επικειμένων τους, όπως σημειώνονται στα σχετικά κτηματολόγια, έχει κατατεθεί στη Δ.Ο.Υ. Αγ. Στεφάνου Αττικής με την έκδοση του γραμματίου παρακαταθήκης 1960/30.6.1993 για συνολικό ποσό 532.045.800 δραχμών.

Η αποζημίωση έχει κατατεθεί υπέρ των φερομένων ως ιδιοκτητών κατά τις ενδείξεις των σχετικών κτηματολογίων σε συνδυασμό με τις ενδείξεις της καθοριστικής των αποζημιώσεων απόφασης και θα καταβληθεί στα πρόσωπα που θα αναγνωριστούν δικαιούχοι με απόφαση του Μονομελούς Πρωτοδικείου της περιφέρειας των ακινήτων.

Η παρούσα απόφαση να δημοσιευθεί στην Εφημερίδα της Κυβερνήσεως.

Αθήνα, 15 Ιουλίου 1993

Με εντολή Υπουργού
Η Τμηματάρχης
Β. ΓΚΟΤΣΟΥΛΙΑ

ΠΟΛΕΟΔΟΜΙΑ

ΑΠΟΦΑΣΕΙΣ

Αριθ. 78296/4863 (6)

Αναστολή έκδοσης οικοδομικών αδειών στην εντός του εγκεκριμένου ρυμοτομικού σχεδίου περιοχή ΜΕΤΣ του Δήμου Αθηναίων (Ν. Αττικής).

Ο ΥΠΟΥΡΓΟΣ ΠΕΡΙΒΑΛΛΟΝΤΟΣ,
ΧΩΡΟΤΑΞΙΑΣ & ΔΗΜ. ΕΡΓΩΝ

Έχοντας υπόψη:

1. Τις διατάξεις των άρθρων 8 και 85Α του από 17.7.1923 Ν. Δ/τος «περί σχεδίων πόλεων κ.λπ.» (Α' 228), όπως μεταγενέστερα τροποποιήθηκαν και συμπληρώθηκαν.

2. Τις διατάξεις του άρθρου 12 (παρ. 5) του Ν. 1647/1986 «Οργανισμός Κτηματολογίου και Χαρτογραφήσεων Ελλάδας (ΟΚΧΕ) και άλλες σχετικές διατάξεις» (Α' 141).

3. Τις διατάξεις της παρ. 1 (εδ. ιδ') του άρθρου 28 του Ν. 1558/85 «Κυβέρνηση και Κυβερνητικά Όργανα» (Α' 137).

4. Τις διατάξεις του άρθρου 99 παρ. 3 του Ν. 1892/1990 «Για τον εκσυγχρονισμό και την ανάπτυξη και άλλες διατάξεις» (Α' 101), όπως αντικαταστάθηκε με την παρ. 2 του άρθρου 7 του Ν. 2052/1992 «Μέτρα για την αντιμετώπιση του νέφους και πολεοδομικές ρυθμίσεις» (Α' 94).

5. Τις διατάξεις του άρθρου 2 παρ. α του Π. Δ/τος 183/86 «Έγκριση τροποποιήσεων σχεδίων πόλεων και καθορισμός όρων και περιορισμών δόμησης από τους Νομάρχες» (Α' 70).

6. Την Υ 1958/1992 απόφαση του Πρωθυπουργού και

του Υπουργού Περιβάλλοντος, Χωροταξίας και Δημοσίων Έργων «Ανάθεση αρμοδιοτήτων στους Υφυπουργούς Περιβάλλοντος, Χωροταξίας και Δημοσίων Έργων Χρήστο Κατσιγιάννη και Γεώργιο Βουλγαράκη» (Β' 744).

7. Το 113Δ/17.6.1993 υπηρεσιακό σημείωμα της Δ/σης Πολυεποδομικού Σχεδιασμού.

8. Τις διατάξεις του άρθρου 29Α του Ν. 1558/1985 όπως αυτό προστέθηκε με το άρθρο 27 του Ν. 2081/92 (Α' 154) και το γεγονός ότι από τις διατάξεις αυτής της απόφασης δεν προκαλείται δαπάνη σε βάρος του κρατικού προϋπολογισμού και του προϋπολογισμού του οικείου Δήμου, αποφασίζουμε:

1. Αναστέλλεται για τέσσερα (4) μήνες η χορήγηση οικοδομικών αδειών για όλες τις χρήσεις πλην της κατοικίας στην εντός του εγκεκριμένου ρυμοτομικού σχεδίου περιοχή ΜΕΤΣ του Δήμου Αθηναίων (Ν. Αττικής) που περιλαμβάνεται μεταξύ των οδών:

Λεωφ. Αρδηττού, Βουλιαγμένης, Καρέα, Ιόλης, Δέφνερ, Τυρταίου, Αωνύμου οδού (μεταξύ των Ο.Τ. 11 και 23), Αριστονίκου, Γλαύκου, Μ. Πηγά - Γοργίου, Μάρκου Μουσούρου, Τριβωνιανού, Δικαιάρχου, Αρχιμήδους, Κλειτομάχου, όρια λόφου Αρδηττού, Ν. Θεοτόκη, Λεωφ. Αρδηττού, στην οποία είχε επιβληθεί τρίμηνη αναστολή με την 9183/1780/8.3.93 (Δ' 281) απόφαση του Υφυπουργού Περιβάλλοντος, Χωροταξίας και Δημοσίων Έργων, όπως η περιοχή φαίνεται περικλειόμενη με μπλέ γραμμή στο σχετικό πρωτότυπο διάγραμμα σε κλίμακα 1:5000 και που αντιτυπό του δημοσιεύθηκε σε φωτοσμίκρυνση με την ως άνω απόφαση του Υφυπουργού Περιβάλλοντος, Χωροταξίας και Δημοσίων Έργων.

2. Η ισχύς της παρούσας απόφασης αρχίζει από τη δημοσίευσή της στην Εφημερίδα της Κυβερνήσεως.

Η απόφαση αυτή να δημοσιευθεί στην Εφημερίδα της Κυβερνήσεως.

Αθήνα, 12 Σεπτεμβρίου 1993

Ο ΥΦΥΠΟΥΡΓΟΣ

ΧΡΗΣΤΟΣ ΚΑΤΣΙΓΙΑΝΝΗΣ

Αριθ. Χ. 6840

(7)

Τροποποίηση Όρων Αρτιότητας του από 24.11.92 Π. Δ/τος (ΦΕΚ 1370Δ/92) έγκρισης Π.Μ.Ε. περιοχής Άνω Μποζαϊτικών Πατρών Ν. Αχαΐας.

Ο ΝΟΜΑΡΧΗΣ ΑΧΑΪΑΣ

Έχοντας υπόψη:

1. Τις δ/ξεις του Ν. Δ/τος της 17.7.1923, όπως τροποποιημένο και συμπληρωμένο ισχύει σήμερα και ειδικότερα τα άρθρα 3 και 70 αυτού.

2. Τις δ/ξεις του Α.Ν. 314/68 (ΦΕΚ 47Α), όπως τροποποιήθηκαν και συμπληρώθηκαν με το Ν. Δ/γμα 1018/71 (ΦΕΚ 220Α') και την παρ. 3 του άρθρου 34 του Ν. 1577/85 (ΦΕΚ 210Α').

3. Τις δ/ξεις του αρ. 183/1986 Π. Δ/τος (ΦΕΚ 70Α').

4. Την αρ. 300/1993 απόφαση του Δ.Σ. του Δ. Πατρών που γνωμοδοτεί υπέρ της υπόψη τροποποίησης, μετά την αρ. πρωτ. Χ. 3560/8.4.93 εισήγηση του ΤΠΠΕ Ν. Αχαΐας.

5. Το αρ. 11/25.6.93 πρακτικό του ΣΧΟΠ Ν. Αχαΐας που γνωμοδοτεί υπέρ της τροποποίησης, αποφασίζουμε:

Τροποποιείται το από 24.11.1992 (ΦΕΚ 1370Δ'/31.12.92) Π. Δ/γμα «Έγκριση Π.Μ. Ε. περιοχής Άνω Μποζαϊτικών Πάτρας», με την προσθήκη στο άρθρο 6 παραγραφ. με αρ. 7 και το πιο κάτω περιοχόμενο: «7. Κατά παρέκκλιση των δ/ξεων των παρ. 1 και 2 θεωρούνται άρτια και οικοδομήσιμα τα οικόπεδα τα οποία κατά την 31.12.92 είχαν:

Ελάχιστο πρόσωπο οκτώ (8) μ. και

Ελάχιστο εμβαδόν εκατόν είκοσι (120) τ.μ., πάντα δε με την επιφύλαξη της παρ. 3.

Με την πράξη εφαρμογής της Π.Μ. επιτρέπεται να δημιουργούνται οικόπεδα κατά παρέκκλιση άρτια και οικοδομήσιμα με τους πιο πάνω όρους.

Από τις διατάξεις της παρούσης δεν προκαλείται δαπάνη σε βάρος του κρατικού προϋπολογισμού.

Η απόφαση αυτή να δημοσιευθεί στην Εφημερίδα της Κυβερνήσεως οπότε και αρχίζει η ισχύς της.

Πάτρα, 7 Ιουλίου 1993

Ο Νομάρχης

ΝΙΚ. ΤΑΓΑΡΗΣ

Αριθ. Χ. 6236/93

(8) στο συνημμένο τοπογραφικό διάγραμμα.

Τροποποίηση ρυμοτομικού σχεδίου Δ. Πάτρας στον Καστελλόκαμπο (Ο.Τ. 117).

Άρθρο 2

Η παρούσα απόφαση μαζί με το τοπογραφικό διάγραμμα να αναρτηθεί στον πίνακα ανακοινώσεων του Τμήματος Πολεοδομίας για δέκα πέντε (15) ημέρες.

Ο ΝΟΜΑΡΧΗΣ ΑΧΑΪΑΣ

Έχοντας υπόψη:

Άρθρο 3

1. Το Ν.Δ. της 17.7.1923 όπως μεταγενέστερα συμπληρώθηκε και τροποποιήθηκε και ειδικότερα τα άρθρα 3 και 70.

Η παρούσα απόφαση δεν υπάγεται στις διατάξεις του Ν. 1558/85 (Άρθρο 29Α).

2. Τον Α.Ν. 314/1968 όπως μεταγενέστερα συμπληρώθηκε και τροποποιήθηκε με το Ν.Δ. 1018/71 και το Ν. 1577/85 (άρθρο 34 παρ. 3).

Άρθρο 4

Η ισχύς της παρούσης αρχίζει από την ημέρα δημοσίευσης στην Εφημερίδα της Κυβερνήσεως.

3. Τις δ/ξεις του Π.Δ. 183/1986 (άρθρο 1 παρ. 1).

4. Τις με αρ. 84/92 και 94/92 γνωμοδοτήσεις του Δ.Σ. Πάτρας.

5. Το με αρ. 10/11.6.1993 (Θέμα 1ον) πρακτικό του ΣΧΟΠ Ν. Αχαΐας, αποφασίζουμε:

Η απόφαση αυτή να δημοσιευθεί στην Εφημερίδα της Κυβερνήσεως.

Άρθρο 1

Πάτρα, 1 Ιουλίου 1993

Εγκρίνεται η τροποποίηση του ρυμοτομικού σχεδίου Πάτρας στον Καστελλόκαμπο (Ο.Τ. 117) όπως φαίνεται

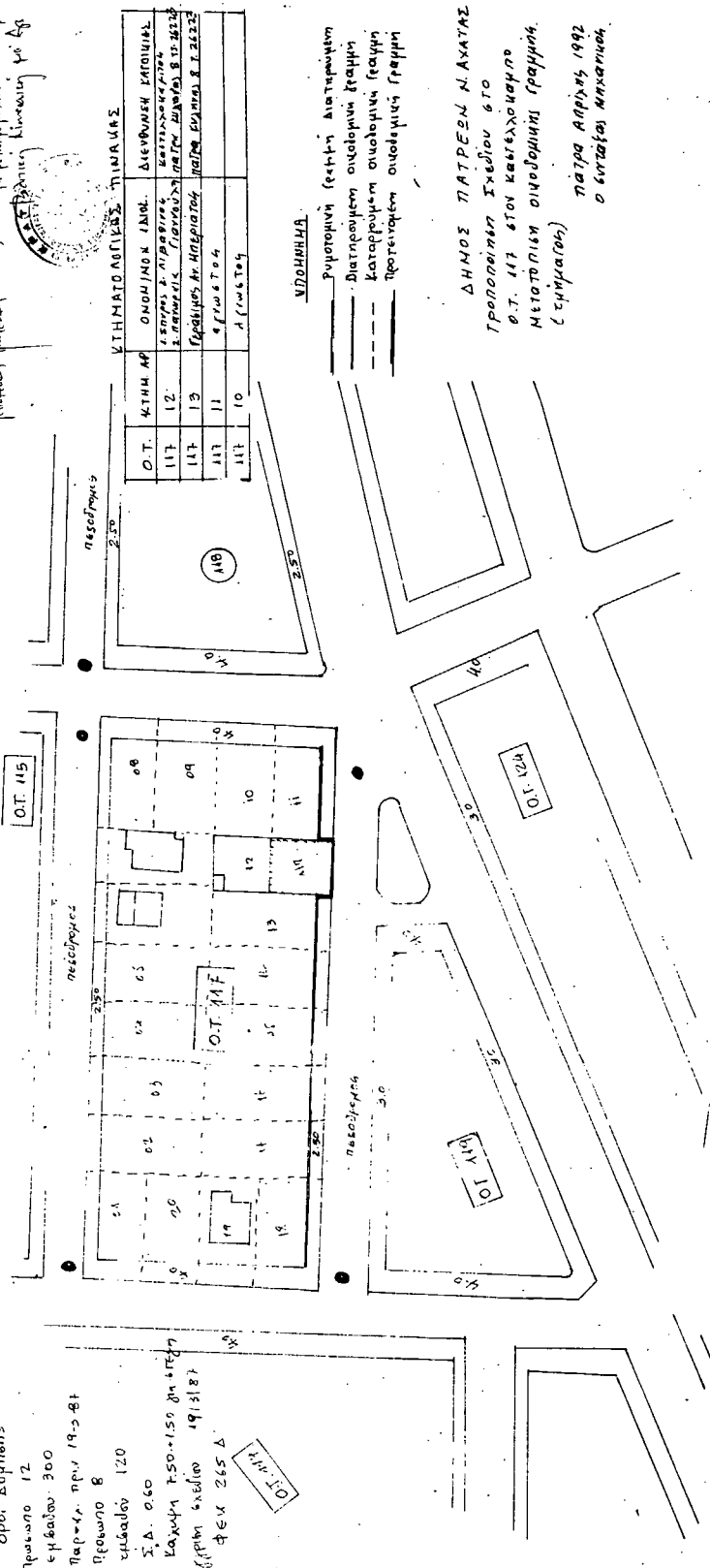
Ο Νομάρχης

ΝΙΚΟΛΑΟΣ ΤΑΓΑΡΗΣ

ΤΡΟΠΟΠΟΙΗΣΗ ΡΥΘΜΙΣΜΟΥ ΣΧΕΔΙΟΥ ΠΟΛΕΩΣ ΚΑΣΤΕΛΛΟΚΑΜΠΟΥ
ΑΠΟΦΑΣΗ ΝΟΜΑΡΧΙΑΣ ΑΧΑΪΑΣ

Ο σχεδιασμός είναι
παραρτημένος
π. αριθ.
π. αριθ. 19381
π. αριθ. 19382
π. αριθ. 19383
π. αριθ. 19384
π. αριθ. 19385
π. αριθ. 19386
π. αριθ. 19387
π. αριθ. 19388
π. αριθ. 19389
π. αριθ. 19390

ΟΡΑ ΔΟΜΗΣ
ΠΡΟΣΩΠΟ 12
ΕΠΙΠΕΔΟ 300
ΠΡΟΣΩΠΟ 120
Σ.Δ. 0.60
ΚΑΛΥΨΗ 7.50+1.50 ΣΥΝΤΕΛΗ
ΕΓΓΡΑΦΗ ΣΧΕΔΙΩ 1913187
ΦΕΛΧ 265 Δ



Ο.Τ.	ΚΤΗΝ ΑΡ	ΟΝΟΜΑΤΟΛΟΓΙΚΟΣ ΤΙΜΑΚΟΣ	ΔΙΕΥΘΥΝΣΗ ΕΚΠΟΙΗΣΗΣ
117	12	ΣΠΥΡΟΣ Α. ΠΑΡΕΣ	ΚΑΣΤΕΛΛΟΚΑΜΠΟΥ
117	13	ΓΡΑΦΙΚΟΣ Α. ΑΠΕΡΓΙΩΤΑΚΗΣ	ΠΟΛΙΤΗ ΕΚΠΟΙΗΣΗ Σ.Τ. 2622
117	11	ΑΓΡΩΤΟ 4	
117	10	ΑΓΡΩΤΟ 4	

ΥΠΟΜΗΝΙΑ

Ρυθμιστική (ρετιν) διατεταγμένη
 Διατεταγμένη οικοδομική γραμμή
 Καταρτισμένη οικοδομική γραμμή
 Προτεινόμενη οικοδομική γραμμή

ΔΗΜΟΣ ΠΑΤΡΕΩΝ Α. ΑΧΑΪΑΣ
 ΤΡΑΠΕΖΟΜΕΤΡΗ ΣΧΕΔΙΟΥ 610
 Θ.Τ. 117 ΣΤΟΝ ΚΑΣΤΕΛΛΟΚΑΜΠΟ
 ΜΕΤΑΤΟΠΙΣΗ ΟΙΚΟΔΟΜΙΚΗΣ ΓΡΑΜΜΗΣ
 (ΣΤΡΗΚΑΤΟΣ)
 ΠΑΤΡΑ ΑΠΡΙΛΙΟΣ 1992
 Ο ΒΥΤΑΦΑΣ ΜΗΧΑΝΙΚΟΣ