



# ΕΦΗΜΕΡΙΣ ΤΗΣ ΚΥΒΕΡΝΗΣΕΩΣ

## ΤΗΣ ΕΛΛΗΝΙΚΗΣ ΔΗΜΟΚΡΑΤΙΑΣ

ΤΕΥΧΟΣ ΤΕΤΑΡΤΟ

Αρ. Φύλλου 917

9 Αυγούστου 1993

### ΠΕΡΙΕΧΟΜΕΝΑ

### ΑΝΑΔΑΣΩΣΕΙΣ

### ΑΠΟΦΑΣΕΙΣ

Κήρυξη αναδασωτέας έκτασης 1,700 στρεμμάτων, στη θέση «Κοκκινάρι» του Δήμου Κρανιδίου Νομού Αργολίδας. ....	1
Κήρυξη αναδασωτέας έκτασης 8,990 στρεμμάτων, στη θέση «Καταφύκι» της Κοινότητας Ερμιόνης Νομού Αργολίδας. ....	2
Κήρυξη αναδασωτέας έκτασης 1,763 στρεμμάτων, στη θέση «Δάρδιζα» της Κοινότητας Ερμιόνης Νομού Αργολίδας. ....	3
Κήρυξη αναδασωτέας έκτασης 2,436 στρεμμάτων, στη θέση «Καλλιάνι - Χέλμη» της Κοινότητας Σχινοχωρίου Νομού Αργολίδας. ....	4
Κήρυξη αναδασωτέας έκτασης 1,337 στρεμμάτων, στη θέση «Μύτικας - Άκοβος» του Δήμου Άργους Νομού Αργολίδας. ....	5
Κήρυξη αναδασωτέας έκτασης 8,910 στρεμμάτων, στη θέση «Κιάφα» της Κοινότητας Λευκακίων Νομού Αργολίδας. ....	6

### ΠΟΛΕΟΔΟΜΙΑ

### ΑΠΟΦΑΣΕΙΣ

Τροποποίηση ρυμοτομικού σχεδίου Πάτρας. ....	7
--	---

### ΑΝΑΔΑΣΩΣΕΙΣ

### ΑΠΟΦΑΣΕΙΣ

Αριθ. 1680	(1)
Κήρυξη αναδασωτέας έκτασης 1,700 στρεμμάτων, στη θέση «Κοκκινάρι» του Δήμου Κρανιδίου Νομού Αργολίδας.	

Ο ΝΟΜΑΡΧΗΣ ΑΡΓΟΛΙΔΑΣ

Έχοντας υπόψη:

1. Τις διατάξεις του Ν. 3200/55 περί διοικητικής αποκέντρωσης, όπως τροποποιήθηκε και συμπληρώθηκε μεταγενέστερα με το Ν.Δ. 532/70.

2. Τις διατάξεις του άρθρου 117 παρ. 3 του Συντάγματος.

3. Τις διατάξεις του Ν. 998/79 «περί προστασίας των δασών κ.λπ.» και ειδικότερα:

α) του άρθρου 41 παρ. 1 και β) του άρθρου 38 παρ. 1.

4. Τις δ/γές του Υπουργείου Γεωργίας:

α) 160417/1180 /8.7.80 και β) 182447 /3049/24.9.80.

5. Την Κ 328/7.5.93 πρόταση του Δασονομείου Κρανιδίου με την οποία προτείνεται η κήρυξη της έκτασης που αναφέρεται στο θέμα ως αναδασωτέας, αποφασίζουμε:

Κηρύσσουμε αναδασωτέα, με σκοπό την με φυσική αναγέννηση επαναδημιουργία της δασικής βλάστησης που καταστράφηκε από εκχέρωση από τον Ιανουάριο 1993 έως Μάιο 1993 από την Ευαγγελία σύζ. Ασημ. Μπούρα το δημόσιο δάσος εμβαδού ενός στρέμματος και επτακοσίων τετραγ. μέτρων (1,700 στρεμμ.) που βρίσκεται στη θέση «Κοκκινάρι» του Δήμου Κρανιδίου και προσδιορίζεται από τα στοιχεία 1, 2, 3, 4, 5, 6, 7, 8, 9, 10, 1 στο τοπογραφικό διάγραμμα με κλίμακα 1:1000 που συνέταξε η Τεχνολόγος Δασοπονίας Μαρία Σφήνα και έχει όρια:

Ανατολικά: Με δημόσιο δάσος,

Δυτικά: Με ελαιαγρό Μπούρα,

Βόρεια: Με ελαιαγρό Μέξη,

Νότια: Με δημόσιο δάσος,

όπως φαίνεται στο συνημμένο διάγραμμα που αποτελεί αναπόσπαστο μέρος της απόφασης αυτής.

Η απόφαση αυτή να δημοσιευθεί στην Εφημερίδα της Κυβερνήσεως.

Ναύπλιο, 20 Ιουλίου 1993

Ο Νομάρχης

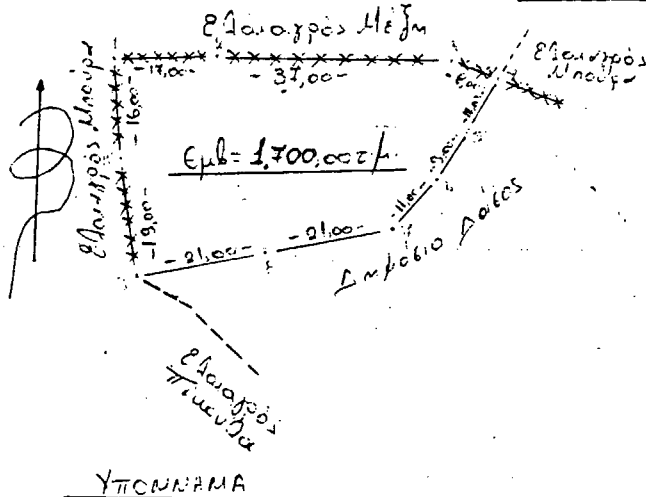
ΠΑΝΑΓΗΣ ΜΑΡΚΑΤΟΣ

ΤΟΠΟΓΡΑΦΙΚΟ ΔΙΑΓΡΑΜΜΑ

Που δείχνει το Δημόσιο δάσος επί δέσπ. Κοκκινάρι, ηερ. Δ. Δήμου Κρανιδίου που καταλήθθηκε και ευκερωθθηκε γε- ράνομα από την Ευαγγελία εν. Δεμ. Μηούρα.

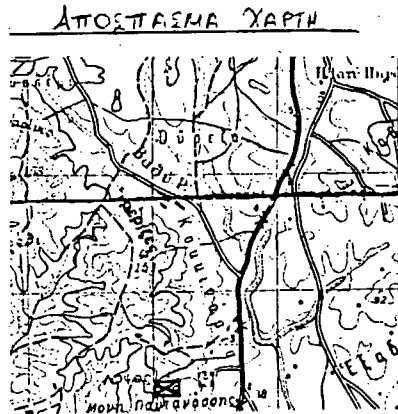
Αντίκει στην ΑΞ / / - - - 1993 απόδωκε της κ. Νομάρχη Αργολίδας

ΚΛΙΜΑΚΑ 1:1000



ΥΠΟΜΝΗΜΑ

- 1. - - - όρια ευκερωθμένων έυκατων.
- 2. ————— αεράθροδρομος
- 3. ×××××××× ευκρωσάθροδρομο
- 4. ☒ ευκερωθμέν έυκατων



ΚΛΙΜΑΚΑ 1:50.000

Κρανίδι 6-5-1993  
Η Δουκίτζα

ΕΘ-ΘΗ

Κρανίδι 6-5-1993  
Η Δουκινός

ΕΘ-ΘΗ

Ναύηλιο 20-7-1993  
Οδ. Νεμής Δαδών

ΕΘ-ΘΗ

Ναύηλιο 20-7-1993  
Θ Νομάρχη



Αριθ. 27061

(3)

Κήρυξη αναδασωτέας έκτασης 1,763 στρεμμάτων, στη θέση «Δάρδιζα» της Κοινότητας Ερμιόνης Νομού Αργολίδας.

Ο ΝΟΜΑΡΧΗΣ ΑΡΓΟΛΙΔΑΣ

Έχοντας υπόψη:

- 1. Τις διατάξεις του Ν. 3200/55 περί διοικητικής αποκέντρωσης, όπως τροποποιήθηκε και συμπληρώθηκε μεταγενέστερα με το Ν.Δ. 532/70.
  - 2. Τις διατάξεις του άρθρου 117 παρ. 3 του Συντάγματος.
  - 3. Τις διατάξεις του Ν. 998/79 «περί προστασίας των δασών κ.λπ.» και ειδικότερα:
    - α) του άρθρου 41 παρ. 1 και β) του άρθρου 38 παρ.1.
  - 4. Τις δ/γές του Υπουργείου Γεωργίας:
    - α) 160417/1180 /8.7.80 και β) 182447 /3049/24.9.80.
  - 5. Την Δ.Υ./23.6.93 πρόταση της Τεχν. Δασοπονίας Μ. Σφήνα, με την οποία προτείνεται η κήρυξη της έκτασης που αναφέρεται στο θέμα ως αναδασωτέας, αποφασίζουμε:
- Κηρύσσουμε αναδασωτέα, με σκοπό την με φυσική

αναγέννηση επαναδημιουργία της δασικής βλάστηση που καταστράφηκε από εκχέρωση τη δημόσια δασική έκταση εμβαδού ενός στρέμματος και επτακοσίων εξήντα τριών τετρ. μέτρων (1,763 στρεμ.) που βρίσκεται στη θέση Δάρδιζα της Κοινότητας Ερμιόνης και προσδιορίζεται από τα στοιχεία 1, 2, 3, 4, 5, 6, 7, 8, 9, 10, 11, 12, 13, 14, 1 στο από 23.6.1993 τοπογραφικό διάγραμμα με κλίμακα 1:1000 της Τεχν. Δασοπονίας Μαρίας Σφήνα κ.ε. έχει όρια:

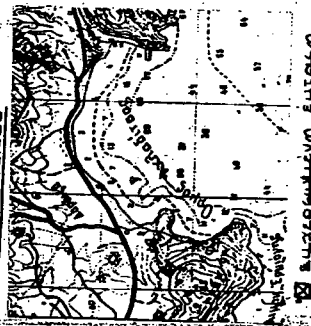
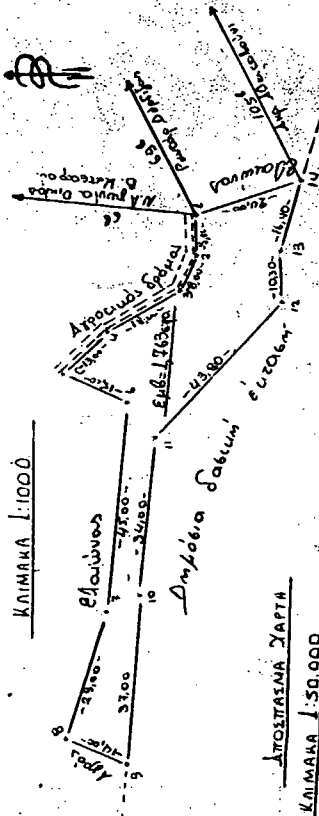
- Ανατολικά: Με ελαιώνα Βασ. Κατσαρού,
  - Δυτικά: Με αγρό και ελαιώνα Βασ. Κατσαρού,
  - Βόρεια: Με αγροτικό δρόμο και ελαιώνα Βασ. Κατσαρού,
  - Νότια: Με δημόσια δασική έκταση, όπως φαίνεται στο συνημμένο διάγραμμα που αποτελεί αναπόσπαστο μέρος της απόφασης αυτής.
- Η απόφαση αυτή να δημοσιευθεί στην Εφημερίδα της Κυβερνήσεως.

Ναύπλιο, 19 Ιουλίου 1993

Ο Νομάρχης  
ΠΑΝΑΓΗΣ ΜΑΡΚΑΤΟΣ

ΤΟΠΟΓΡΑΦΙΚΟ ΔΙΑΓΡΑΜΜΑ

Που δείχνει τη Δημόσια δασική έκταση στη θέση "Δάρδιζα", περιοχή κοινότητας Ερμιόνης που υπακούει και υπερωρώθηκε παράνομα από τον Βασ. Κατσαρό. Ληφθεί στην Α.Ε. 23/6/93 απόφαση κήρυξης αναδασωτέας του Νομάρχτη Αργολίδας.



Ναύπλιο 23-6-1993

Η Συντάξασα

Μαρία Σφήνα  
Τεχνολόγος Δασοπονίας

68-ΘΗ  
Ναύπλιο 19-7-1993  
Ο Νομάρχης

Παναγής Μαρκατός

68-ΘΗ  
Ναύπλιο 19-7-1993  
Ο Δ/ντής Δασών

Ναυαρίδης Παραθαλάσσιος  
Δ/ντής Δασών

Αριθ. 2818

(4)

Κήρυξη αναδασωτέας έκτασης 2,436 στρεμμάτων, στη θέση «Καλλιάνι - Χέλημη» της Κοινότητας Σχινοχωρίου Νομού Αργολίδας.

Ο ΝΟΜΑΡΧΗΣ ΑΡΓΟΛΙΔΑΣ

Έχοντας υπόψη:

1. Τις διατάξεις του Ν. 3200/55 περί διοικητικής αποκέντρωσης, όπως τροποποιήθηκε και συμπληρώθηκε μεταγενέστερα με το Ν.Δ. 532/70.
2. Τις διατάξεις του άρθρου 117 παρ. 3 του Συντάγματος.
3. Τις διατάξεις του Ν. 998/79 «περί προστασίας των δασών κ.λπ.» και ειδικότερα:
  - α) του άρθρου 41 παρ. 1 και β) του άρθρου 38 παρ. 1.
4. Τις δ/γές του Υπουργείου Γεωργίας:
  - α) 160417/1180 /8.7.80 και β) 182447 /3049/24.9.80.
5. Την 277/30.6.93 πρόταση του Δασονομείου Άργους, με την οποία προτείνεται η κήρυξη της έκτασης που αναφέρεται στο θέμα ως αναδασωτέας, αποφασίζουμε:
 

Κηρύσσουμε αναδασωτέα, με σκοπό την με φυσική

αναγέννηση επαναδημιουργία της δασικής βλάστησης που καταστράφηκε από εκχέρωση το 1ο δεκαήμερο μηνός Φεβρουαρίου 1993 τη δημόσια δασική έκταση εμβαδού δύο στρεμμάτων και τετρακοσίων τριάντα έξι τετρ. μέτρων (2,436 στρεμ.) που βρίσκεται στη θέση Καλλιάνι - Χέλημη της Κοινότητας Σχινοχωρίου και προσδιορίζεται από τα στοιχεία Α, Β, Γ, Δ, Ε, Ζ, Η, Θ, Ι, Κ, Α στο τοπογραφικό διάγραμμα με κλίμακα 1:500 και έχει όρια:

Ανατολικά: Με δημόσια δασική έκταση και ελαιοαγρόκτημα Ιωάννη Παπαδοπούλου,

Δυτικά: Με αγρόκτημα Αθανασίου Μιχαλόπουλου,

Βόρεια: Με δημόσια δασική έκταση,

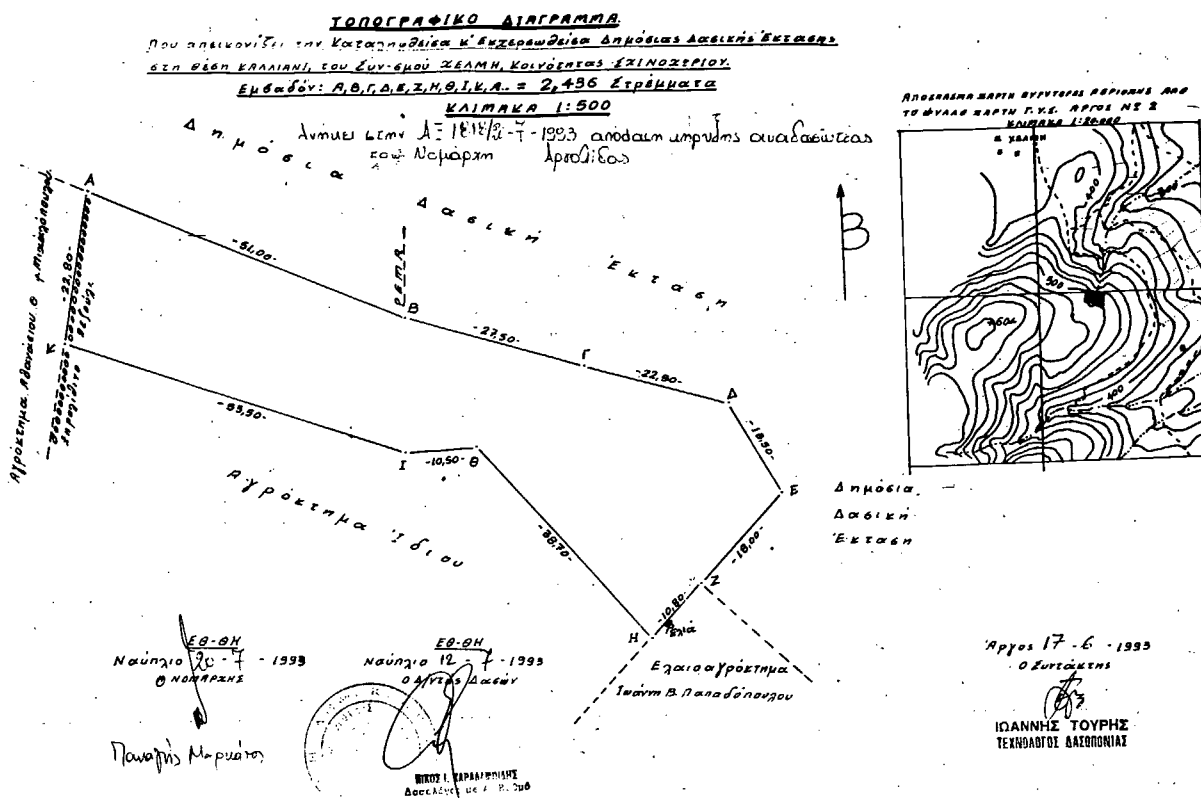
Νότια: Με αγρόκτημα,

όπως φαίνεται στο συνημμένο διάγραμμα που αποτελεί αναπόσπαστο μέρος της απόφασης αυτής.

Η απόφαση αυτή να δημοσιευθεί στην Εφημερίδα της Κυβερνήσεως.

Ναύπλιο, 20 Ιουλίου 1993

Ο Νομάρχης  
ΠΑΝΑΓΗΣ ΜΑΡΚΑΤΟΣ



Αριθ. 2904

(5)

Κήρυξη αναδασωτέας έκτασης 1,337 στρεμμάτων, στη θέση «Μύτικας - Άκοβος» του Δήμου Άργους Νομού Αργολίδας.

Ο ΝΟΜΑΡΧΗΣ ΑΡΓΟΛΙΔΑΣ

Έχοντας υπόψη:

- 1. Τις διατάξεις του Ν. 3200/55 περί διοικητικής αποκέντρωσης, όπως τροποποιήθηκε και συμπληρώθηκε μεταγενέστερα με το Ν.Δ. 532/70.
- 2. Τις διατάξεις του άρθρου 117 παρ. 3 του Συντάγματος.
- 3. Τις διατάξεις του Ν. 998/79 «περί προστασίας των δασών κ.λπ.» και ειδικότερα:
  - α) του άρθρου 41 παρ. 1, β) του άρθρου 38 παρ.2α, 2γ, 2δ, 3β.
- 4. Τις δ/γές του Υπουργείου Γεωργίας:
  - α) 160417/1180 /8.7.80 και β) 182447 /3049/24.9.80.
- 5. Την με αριθ. 242/30.6.93 πρόταση του Δασονομείου Άργους, με την οποία προτείνεται η κήρυξη της έκτασης που αναφέρεται στο θέμα ως αναδασωτέας, αποφασίζουμε:

Κηρύσσουμε αναδασωτέα, με σκοπό την με φυσική αναγέννηση επαναδημιουργία της χορτολιβαδικής βλάστησης που καταστράφηκε από εκχέρσωση στις 16.1.1993 την δημόσια χορτολιβαδική έκταση εμβαδού ενός στρέμματος και τριακοσίων τριάντα επτά τετραγώνων (1,337 στρεμ.) που βρίσκεται στη θέση Μύτικας Άκοβος του Δήμου Άργους και προσδιορίζεται από στοιχεία Α, Β, Γ, Δ, Ε, Ζ, Η, Θ, Ι, Κ, Λ, Μ, Α στο α.β. 8.6.1993 τοπογραφικό διάγραμμα με κλίμακα 1:1000 τ.δ. Δασοπονίας Ιωάννη Τουρή και έχει όρια:

Ανατολικά: Με αγρόκτημα Ι. Παπαδόπουλου και Ευκωτσαντή,

Δυτικά: Με δημόσια χορτολιβαδική έκταση,

Βόρεια: Με δημόσια χορτολιβαδική έκταση,

Νότια: Με εσπεριδοειδή ιδιοκτησίας Ασίμη, όπως φαίνεται στο συνημμένο διάγραμμα που αποτελεί αναπόσπαστο μέρος της απόφασης αυτής.

Η απόφαση αυτή να δημοσιευθεί στην Εφημερίδα των Κυβερνήσεων.

Ναύπλιο, 8 Ιουλίου 1993

Ο Νομάρχης  
ΠΑΝΑΓΗΣ ΜΑΡΚΑΤΟΣ

