



ΕΦΗΜΕΡΙΣ ΤΗΣ ΚΥΒΕΡΝΗΣΕΩΣ

ΤΗΣ ΕΛΛΗΝΙΚΗΣ ΔΗΜΟΚΡΑΤΙΑΣ

ΤΕΥΧΟΣ ΤΕΤΑΡΤΟ

Αρ. Φύλλου 993

19 Αυγούστου 1993

ΠΕΡΙΕΧΟΜΕΝΑ

ΑΝΑΔΑΣΩΣΕΙΣ

ΑΠΟΦΑΣΕΙΣ

- Κήρυξη αναδασωτέας έκτασης δώδεκα στρεμ. (12 στρ.) στη θέση Βραχάκια Δήμου Σοχού Νομού Θεσσαλονίκης. 1
- Κήρυξη αναδασωτέας έκτασης 400 τ.μ. στη θέση «Γένι» περ. Κοιν. Βλυχού Ν. Λευκάδας. 2

ΑΠΑΛΛΟΤΡΙΩΣΕΙΣ

ΑΝΑΚΟΙΝΩΣΕΙΣ

- Ειδοποίηση παρακατάθεσης αποζημίωσης για ακίνητα που έχουν απαλλοτριωθεί με την απόφαση 1069802/5817/Δ. 0010/17.10.1990 (ΦΕΚ 625/8.11.90 τ.Δ') των Υπουργών Οικονομικών και ΠΕ.-ΧΩ.ΔΕ για τη βελτίωση της Ε.Ο. Καστέλλι - Χανιά - Ηράκλειο στο τμήμα Πλατανιά - Χανιά - Σούδα με τη διάνοιξη της Παράκαμψης Χανίων και την κατασκευή των κόμβων σύνδεσης με το υφιστάμενο οδικό δίκτυο της περιοχής χ.θ.0 + 000 - χ.θ. 2 + 900. 3
- Ειδοποίηση για παρακατάθεση οριστικής αποζημίωσης ιδιοκτητών έκτασης που βρίσκεται στην περιοχή του Δήμου Αιγάλεω και που απαλλοτριώθηκε υπέρ και με δαπάνη του Ο.Σ.Κ. με σκοπό την ανέγερση διδακτηρίου του Γυμνασίου - Λυκείου Αιγάλεω. 4
- Ειδοποίηση για παρακατάθεση προσωρινής αποζημίωσης ιδιοκτητών έκτασης που βρίσκεται στην περιοχή του Δήμου Κορυδαλλού και που απαλλοτριώθηκε υπέρ και με δαπάνη του Ο.Σ.Κ., με σκοπό την ανέγερση διδακτηρίου του Νηπιαγωγείου Κορυδαλλού. 5

ΠΟΛΕΟΔΟΜΙΑ

ΑΠΟΦΑΣΕΙΣ

- Τροποποίηση ρυμοτομικού σχεδίου Δ. Πάτρας στα Ζαρουχλέικα, δια καταργήσεως Τμήματος προβλεπομένης οδού (στην προέκταση της οδού Καρυταίνης). 6
- Τροποποίηση του ρυμοτομικού σχεδίου της πόλης Καβάλας στην οδό Βρούτου - Ι. Σγουρού. 7

Τροποποίηση ρυμοτομικού σχεδίου Γιαννιτσών Ν. Πέλλας. 8

ΑΝΑΔΑΣΩΣΕΙΣ

ΑΠΟΦΑΣΕΙΣ

- Αριθ. 2785 (1)
Κήρυξη αναδασωτέας έκτασης δώδεκα στρεμ. (12 στρ.) στη θέση Βραχάκια Δήμου Σοχού Νομού Θεσσαλονίκης.
Ο ΝΟΜΑΡΧΗΣ ΘΕΣ/ΝΙΚΗΣ
- Έχοντας υπόψη:
1. Τις διατάξεις του Ν. 3200/55 περί διοικητικής αποκέντρωσης, όπως τροποποιήθηκε και συμπληρώθηκε μεταγενέστερα με το Ν.Δ. 532/70.
 2. Τις διατάξεις του άρθρου 117 παρ. 3 του Συντάγματος.
 3. Τις διατάξεις του Ν. 998/79 «περί προστασίας των Δασών κ.λπ.» και ειδικότερα:
 - α) του άρθρου 41 παρ. 1 και 3, β) του άρθρου 38 παρ. 1,
 4. Τις διαταγές του Υπουργείου Γεωργίας:
 - α) 160417/ 1180/ 8.7.80, β) 182447/ 3049/ 24.9.80.
 - γ) 154659/24.5.82.
 5. Την σύμφωνη γνώμη της Δ/σης Δασών Θεσ/νίκης, αποφασίζουμε:
- Κηρύσσουμε αναδασωτέα με σκοπό την αποκατάσταση της δασικής βλάστησης που καταστράφηκε από πυρκαϊά την 26.7.1993 και τη διατήρηση αυτής ώστε να αποκλεισθεί η διάθεση για άλλο σκοπό πλην της οριζόμενης με στοιχεία α' β' γ' δ' η οποία είναι αγροτική τη δημόσια δασική έκταση εμβαδού δώδεκα (12) στρεμ. που βρίσκεται στη θέση Βραχάκια Δήμου Σοχού και προσδιορίζεται από τα στοιχεία Α Β Γ Δ Ε Ζ Α και έχει όρια:

Ανατολικά: Δημόσια Δασική έκταση.

Δυτικά: Δημόσια Δασική έκταση.

Βόρεια: Δημόσια Δασική έκταση.

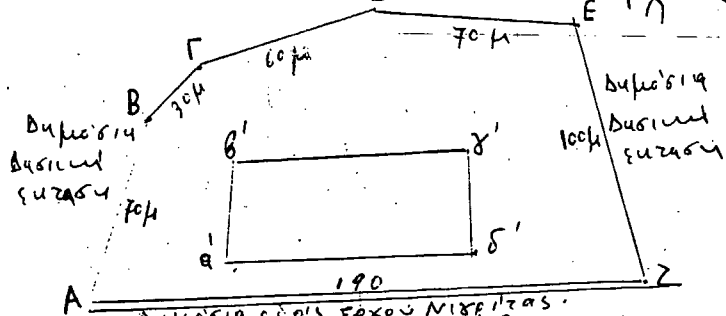
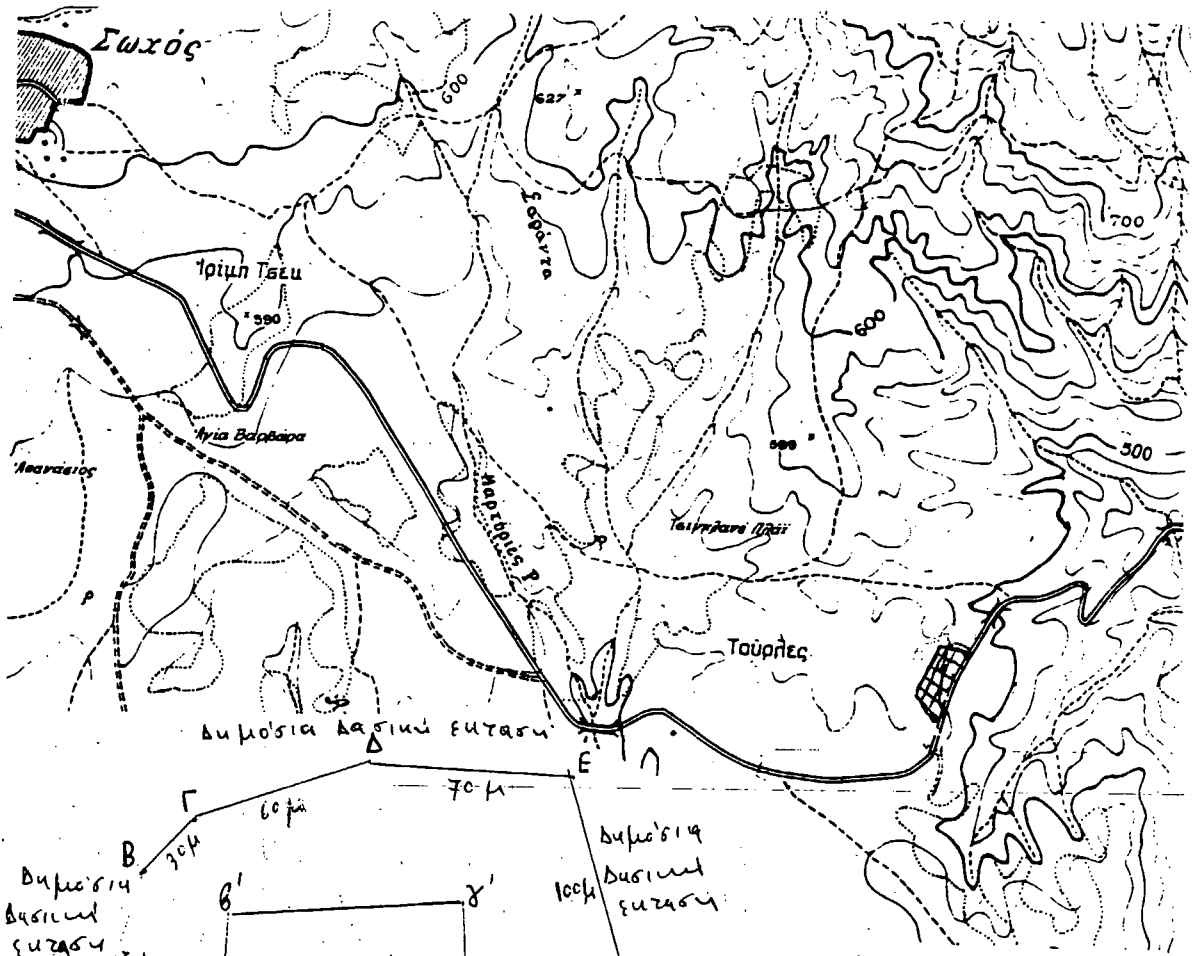
Νότια: Επαρχιακή οδός Σοχού - Νιγρίτας, όπως φαίνεται στο συνημμένο διάγραμμα που αποτελεί αναπόσπαστο μέρος της απόφασης αυτής.

Η απόφαση αυτή να δημοσιευθεί στην Εφημερίδα της Κυβερνήσεως.

Θεσ/νίκη, 4 Αυγούστου 1993

Ο Νομάρχης

Ε. ΧΑΪΤΙΔΗΣ





Α Διμοσία οδού Εσχού Νισρίτης.
 ΑΒΓΔΕΖΑ Τοπογραφικό διαγράμμα
 έκτασης εμβαδού 12 στρεμμάτων
 για κτηρή ως αναδασωτέας που υπά-
 κει την 26-7-1993 στην θέση Βραχάκια
 Δήμου Εσχού. κλίμακα 1:2000.
 α'β'γ'δ'ε' γεωγραφική έκταση εμβαδού 4
 στρεμμάτων που εξαιρείται ως κτη-
 ρή ως αναδασωτέας
 λαχναδάς 2-8-1993

Α εδάφιασμα χάρτη περιοχής
 Εσχού κλίμακος 1:20.000
 ————— Διμοσία οδού Εσχού
 Νισρίτης
 - - - - - λοιπό οδού δίκτυο
 [Grid symbol] καμμένη δασική έκτα-
 ση προτεινόμενη ως
 δασωτέα.

Θεσπίνης 4-8-1993

Ευταλίας
 [Signature]
 Χρυσός Σαμπαρής
 Διευθυντής μετ. Α. Β. Δ. Β.

Δασάρχης
 α/α
 Θεόδωρος Κωνσταντίνου
 Διευθυντής μετ. Α. Β. Δ. Β.



Αριθ. 1846

(2)

Κήρυξη αναδασωτέας έκτασης 400 τ.μ. στη θέση «Γένη» περ. Κοιν. Βλυχού Ν. Λευκάδας:

Η ΝΟΜΑΡΧΗΣ ΛΕΥΚΑΔΑΣ

Έχοντας υπόψη:

1. Τις διατάξεις του Ν. 3200/55 περί διοικητικής αποκέντρωσης, όπως τροποποιήθηκε και συμπληρώθηκε μεταγενέστερα με το Ν.Δ. 532/70.
2. Τις διατάξεις του άρθρου 117 παρ. 3 του Συντάγματος.
3. Τις διατάξεις του Ν. 998/79 «περί προστασίας των Δασών κ.λπ.» και ειδικότερα:
 - α) του άρθρου 41 παρ. 1, β) του άρθρου 38 παρ. 1,
 4. Τις διαταγές του Υπουργείου Γεωργίας:
 - α) 160417/ 1180/ 8.7.80, β) 182447/ 3049/ 24.9.80.
 5. Την αριθμ. 1765/3.8.93 πρόταση της Δ/σης Δασών

Λευκάδας για κήρυξη της έκτασης ως αναδασωτέας, αποφασίζουμε:

Κηρύσσουμε αναδασωτέα με σκοπό την προστασία και επαναφορά της δασικής βλάστησης με φυσική αναγέννηση την δημόσια δασική έκταση εμβαδού 400 τ.μ. που βρίσκεται στη θέση «Γένη» κοιν. Βλυχού και προσδιορίζεται από τα στοιχεία Α Β Γ Δ Α και έχει όρια:

Ανατολικά: Με Δημόσια Δασική έκταση.

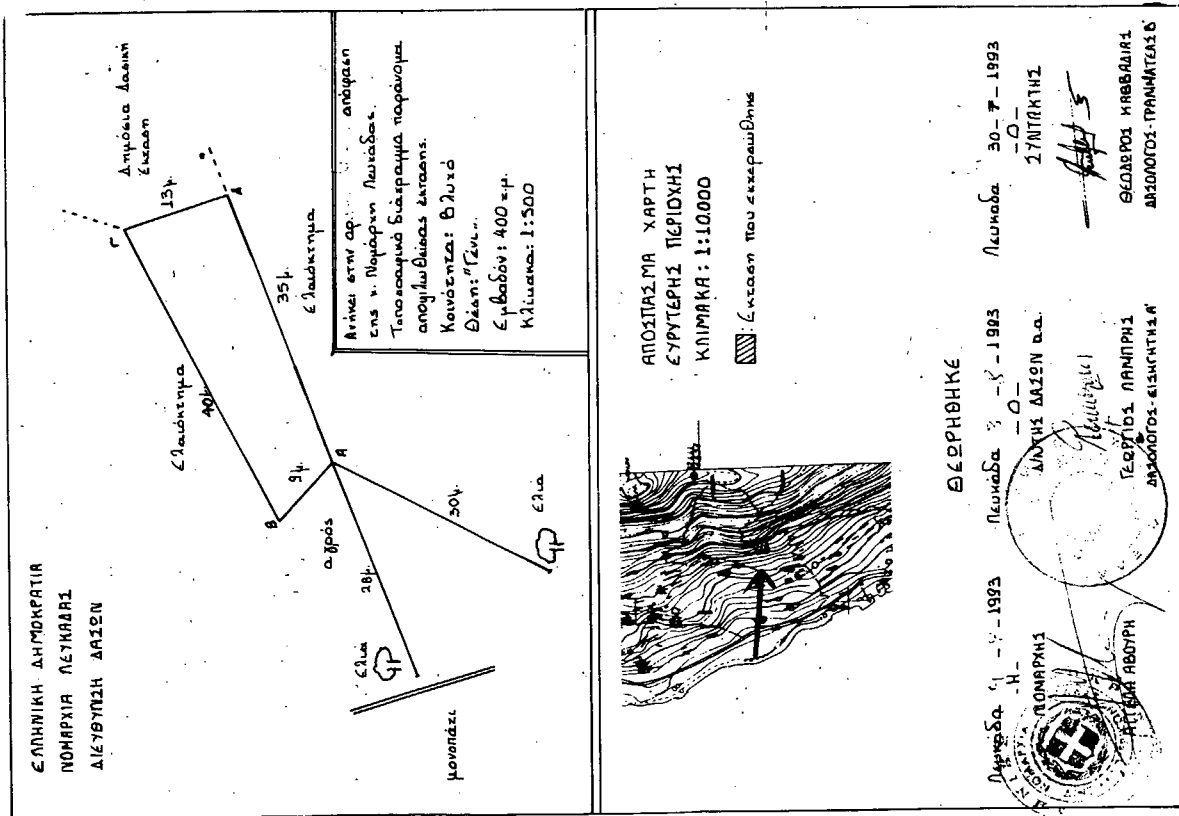
Δυτικά: Με αγρό.

Βόρεια: Με ελαιόκτημα.

Νότια: Με ελαιόκτημα, όπως φαίνεται στο συνημμένο διάγραμμα που αποτελεί αναπόσπαστο μέρος της απόφασης αυτής.

Η απόφαση αυτή να δημοσιευθεί στην Εφημερίδα της Κυβερνήσεως.

Λευκάδα, 9 Αυγούστου 1993
 Η Νομάρχης
 ΑΓΓΕΛΑ ΑΒΟΥΡΗ



ΑΠΑΛΛΟΤΡΙΩΣΕΙΣ

ΑΝΑΚΟΙΝΩΣΕΙΣ

Αριθ. Δ12α/φ58 χ/37394

(3)

Είδοποίηση παρακατάθεσης αποζημίωσης για ακίνητα που έχουν απαλλοτριωθεί με την απόφαση 1069802/5817/Δ.0010/17.10.90 (ΦΕΚ 625/8.11.90 τ.Δ') των Υπουργών Οικονομικών και ΠΕ.ΧΩ.ΔΕ για τη βελτίωση της Ε.Ο. Καστέλλι - Χανιά - Ηράκλειο στο τμήμα Πλατανιά - Χανιά - Σούδα με τη διάνοιξη της Παράκαμψης Χανίων και την κατασκευή των κόμβων σύνδεσης με το υφιστάμενο οδικό δίκτυο της περιοχής χ.θ.0 + 000 - χ.θ. 2 + 900.

Ο ΥΠΟΥΡΓΟΣ

ΠΕΡΙΒΑΛΛΟΝΤΟΣ, ΧΩΡΟΤΑΞΙΑΣ
ΚΑΙ ΔΗΜΟΣΙΩΝ ΕΡΓΩΝ

Έχοντας υπόψη:

1. Τις διατάξεις των άρθρων 7 και 8 του ν.δ/τος 797/1971 «για αναγκαστικές απαλλοτριώσεις» (Φ.Ε.Κ. 1/1.1.1971 τ.Α').

2. Τις διατάξεις του π.δ/τος 69/8.2.1988 «για τον οργανισμό της Γενικής Γραμματείας Δημοσίων Έργων» (Φ.Ε.Κ. 28/16.2.88 τ.Α').

3. Τους πίνακες παρακατάθεσης των αποζημιώσεων κατά ιδιοκτησία με ημερομηνίες 21.4.92 και 2.4.93 όπως έχουν συνταχθεί σε εκτέλεση της απόφασης του Μονομελούς Πρωτοδικείου Χανίων αριθμ. 33/19.2.92.

4. Την εξουσιοδοτική απόφαση του Υπουργού ΠΕ.ΧΩ.ΔΕ. Α17α/01/79/24.8.89 Φ.Ε.Κ. 666/6.9.89 τ.Β. ειδοποιούμε τα πρόσωπα που έχουν ή αξιώνουν εμπράγματα δικαιώματα στα ακίνητα που έχουν απαλλοτριωθεί με την απόφαση που αναφέρεται στο θέμα ότι, η αποζημίωση των εκτάσεων και των επικειμένων τους, όπως σημειώνονται στα σχετικά κτηματολόγια, έχει κατατεθεί στο Γραφείο Παρ/κών, Α' ΔΟΥ Χανίων με την έκδοση του γραμματίου παρακαταθήκης αριθμ. 39627/13.8.93 συνολικού ποσού 40.825.200 δραχμών.

Η αποζημίωση έχει κατατεθεί υπέρ των φερομένων ως ιδιοκτητών κατά τις ενδείξεις των σχετικών κτηματολογίων σε συνδυασμό με τις ενδείξεις της καθοριστικής των αποζημιώσεων απόφασης και θα καταβληθεί στα πρόσωπα που θα αναγνωρισθούν δικαιούχοι με απόφαση του Μονομελούς Πρωτοδικείου της περιφέρειας των ακινήτων, και συγκεκριμένα της οικίας του αριθμ. 159 ακινήτου (κυρίως οικοδομή).

Η ανακοίνωση αυτή να δημοσιευθεί στην Εφημερίδα της Κυβερνήσεως.

Αθήνα, 16 Αυγούστου 1993

Με εντολή Υπουργού

Η Τμηματάρχης

ΒΑΡΒΑΡΑ ΓΚΟΤΣΟΥΛΙΑ

Αριθ. Γ1/Φ.500/13996

(4)

Είδοποίηση για παρακατάθεση οριστικής αποζημίωσης ιδιοκτητών έκτασης που βρίσκεται στην περιοχή του Δήμου Αιγάλεω και που απαλλοτριώθηκε υπέρ και με δαπάνη του Ο.Σ.Κ. με σκοπό την ανέγερση διδακτηρίου του Γυμνασίου - Λυκείου Αιγάλεω.

ΟΡΓΑΝΙΣΜΟΣ ΣΧΟΛΙΚΩΝ ΚΤΙΡΙΩΝ

Το Νομικό Πρόσωπο Δημοσίου Δικαίου με την επωνυμία «ΟΡΓΑΝΙΣΜΟΣ ΣΧΟΛΙΚΩΝ ΚΤΙΡΙΩΝ», που εδρεύει στην Αθήνα και επί της οδού Φαβιέρου 30, ειδοποιεί ότι σύμφωνα με την 1046762/3890/28.9.90 (ΦΕΚ 565/Δ/90) κοινή απόφαση των Υπουργών Εθνικής Παιδείας - Θρησκευμάτων και Οικονομικών για την κήρυξη αναγκαστικής απαλλοτρίωσης, υπέρ και με δαπάνη του Ο.Σ.Κ. έκτασης εμβαδού 10423,71 μ² (και σύμφωνα με το οριστικό διάγραμμα του κτηματογράφου 10423,71 μ²) που βρίσκεται στην περιοχή του Δήμου Αιγάλεω και μεταξύ των δρόμων Παπανικολή και Λεωφ. Κηφισού και προορίζεται για την ανέγερση διδακτηρίου του Γυμνασίου - Λυκείου Αιγάλεω κατέθεσε στο Ταμείο Παρακαταθηκών και Δανείων υπέρ των δικαιούχων ιδιοκτητών την οριστική αποζημίωση που καθορίστηκε σύμφωνα με την 5217/92 απόφαση του Εφετείου Αθηνών και εκδόθηκε το 1991/20.7.93 γραμμάτιο σύστασης παρακαταθήκης για ποσό 80.918.660 δρχ.

Η ανακοίνωση αυτή να δημοσιευθεί στην Εφημερίδα της Κυβερνήσεως.

Η Αντιπρόεδρος του Δ.Σ.

ΔΙΟΝΥΣΙΑ ΠΑΠΑΪΩΑΝΝΟΥ

Αριθ. Γ1/Φ.500/13997

(5)

Είδοποίηση για παρακατάθεση προσωρινής αποζημίωσης ιδιοκτητών έκτασης που βρίσκεται στην περιοχή του Δήμου Κορυδαλλού και που απαλλοτριώθηκε υπέρ και με δαπάνη του Ο.Σ.Κ., με σκοπό την ανέγερση διδακτηρίου του Νηπιαγωγείου Κορυδαλλού.

ΟΡΓΑΝΙΣΜΟΣ ΣΧΟΛΙΚΩΝ ΚΤΙΡΙΩΝ

Το Νομικό Πρόσωπο Δημοσίου Δικαίου με την επωνυμία «ΟΡΓΑΝΙΣΜΟΣ ΣΧΟΛΙΚΩΝ ΚΤΙΡΙΩΝ», που εδρεύει στην Αθήνα και επί της οδού Φαβιέρου 30, ειδοποιεί ότι σύμφωνα με την 1058097/4007/0010/2.9.91 (ΦΕΚ 873/Δ/28.11.91) κοινή απόφαση των Υπουργών Εθνικής Παιδείας - Θρησκευμάτων και Οικονομικών, για την κήρυξη αναγκαστικής απαλλοτρίωσης, υπέρ και με δαπάνη του Ο.Σ.Κ. έκτασης εμβαδού 748 μ² που βρίσκεται στην περιοχή του Δήμου Κορυδαλλού και μεταξύ των οδών Κολοκοτρώνη - Ύδρας και προορίζεται για την ανέγερση διδακτηρίου του Ν/Γ Κορυδαλλού κατέθεσε στο Ταμείο Παρακαταθηκών και Δανείων υπέρ των δικαιούχων ιδιοκτητών την προσωρινή αποζημίωση που καθορίστηκε σύμφωνα με την απόφαση Μονομελούς Πρωτοδικείου Πειραιά και εκδόθηκε 1981/13.7.93 γραμμάτιο σύστασης παρακαταθήκης για ποσό 45.194.000 δρχ.

Η ανακοίνωση αυτή να δημοσιευθεί στην Εφημερίδα της Κυβερνήσεως.

Η Αντιπρόεδρος του Δ.Σ.

ΔΙΟΝΥΣΙΑ ΠΑΠΑΪΩΑΝΝΟΥ

**ΠΟΛΕΟΔΟΜΙΑ
ΑΠΟΦΑΣΕΙΣ**

Αριθ. Χ.6240/93 (6)

Τροποποίηση ρυμοτομικού σχεδίου Δ. Πάτρας στα Ζαρουχλείκα, δια καταργήσεως Τμήματος προβλεπομένης οδού (στην προέκταση της οδού Καρυταινης).

Ο ΝΟΜΑΡΧΗΣ ΑΧΑΪΑΣ

Έχοντας υπόψη:

1. Το Ν.Δ. της 17.7.1923 όπως μεταγενέστερα συμπληρώθηκε και τροποποιήθηκε και ειδικότερα τα άρθρα 3 και 70.
2. Τον Α.Ν. 314/1968 όπως μεταγενέστερα συμπληρώθηκε και τροποποιήθηκε με το Ν.Δ. 1018/71 και το Ν. 1577/85 (άρθρο 34 παρ. 3).
3. Τις διατάξεις του Π.Δ. 183/1986 (άρθρο 1, παρ. 1).
4. Τις με αριθ. 290/91 και 77/93 γνωμοδοτήσεις του Δ.Σ. Πάτρας.

5. Το με αριθ. 10 (θέμα 7ο) πρακτικό του ΣΧΟΠ Ν. Αχαΐας, αποφασίζουμε:

Άρθρο 1. Εγκρίνεται η τροποποίηση του ρυμοτομικού σχεδίου Πάτρας δια καταργήσεως τμήματος προβλεπομένης οδού (στο Ο.Τ. 1105) στα Ζαρουχλείκα.

Άρθρο 2. Η παρούσα απόφαση μαζί με το τοπογραφικό διάγραμμα να αναρτηθεί στον πίνακα Ανακοινώσεων του Τμήματος Πολεοδομίας για δέκα πέντε (15) ημέρες.

Άρθρο 3. Η παρούσα δεν υπάγεται στις διατάξεις του Ν. 1558/85 (άρθρο 29Α').

Άρθρο 4. Η ισχύς της παρούσης αρχίζει από την ημέρα δημοσίευσής στην Εφημερίδα της Κυβερνήσεως.

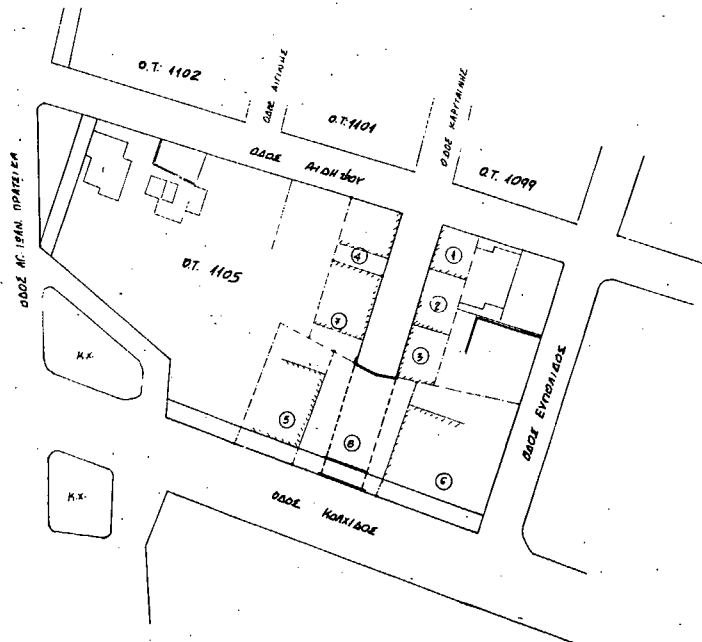
Η παρούσα απόφαση να δημοσιευθεί στην Εφημερίδα της Κυβερνήσεως.

Πάτρα, 5 Αυγούστου 1993

Ο Νομάρχης
ΝΙΚΟΣ ΤΑΓΑΡΗΣ

ΤΡΟΠΟΠΟΙΗΣΗ ΡΥΜΟΤΟΜΙΚΟΥ ΣΧΕΔΙΟΥ ΠΟΛΕΩΣ ΠΑΤΡΩΝ
ΣΥΜΦΩΝΑ ΜΕ ΤΗΝ Χ.62-10/93 ΑΠΟΦΑΣΗ ΝΟΜΑΡΧΗ ΑΧΑΪΑΣ
ΚΑΙ 1:500

ΠΛΗΝ. 1702. ΟΤ: 1105
ΦΕΚ ΕΠΙΤΑΣΗΣ 52/2121. ΦΕΚ ΑΝΑΘΕΩΡΗΣΗΣ ΖΑΡΟΥΧΛΕΪΚΩΝ 693/88



Handwritten signatures and stamps, including a circular official seal of the Municipality of Patras.

ΚΤΗΜΑΤΟΛΟΓΙΚΟΣ ΠΙΝΑΚΑΣ

ΙΔΙΟΚΤΗΤΗΣ	ΔΙΕΥΘΥΝΣΗ
1. Γεωργίου Σολωμού	Αδελφών 12
2. Αντωνίου Δημάκου	Καρυταινίας 21
3. Ηλίας Ραΐδας	Καρυταινίας 23
4. Ιωάννης Τεθύμης	Αιωνίου 10
5. Ελένη Ζαβερσανίου	Γ. Ολυμπίου 84.86
6. Ιωάννης Νίλλας	Ευρωπαϊκής 24
7. Γεωργίου Παναγίου	Καρυταινίας 18
8. Βασίλειος Αλεξανδράκης	Ευρωπαϊκής 22

ΠΑΤΡΑ ΦΕΒΡΟΥΑΡΙΟΣ 1993
Ο ΜΗΤΡΩΟΛΟΓΟΣ

ΠΑΝΑΓΙΩΤΗΣ ΠΑΠΑΝΑΣΤΑΣΟΠΟΥΛΟΣ
ΔΙΕΚΤΩΡ ΠΟΛΙΤΙΚΟΥ ΜΗΤΡΩΟΛΟΓΟΥ
ΠΟΛΙΤΙΚΟ ΣΥΣΤΗΜΑ ΠΛΗΝ ΜΟΥ ΠΑΤΡΩΝ
ΜΕΛΟΣ Τ.Ε.Ε. ΑΡΙΘΜΟΣ ΜΗΤΡΩΟΥ 55356
ΚΟΡΙΝΘΟΥ 453 - ΠΑΤΡΑ - ΤΗΛ. 231.811

Για τον έλεγχο
Ε.Α.
Το Γραφείο των Αποδοτήσεων

ΕΦΕΣΤΩΣΗ
Ε.Α.
Ο Υπάρχων Πολεοδόμος

Αριθ. 6798/οικ.

(7)

Τροποποίηση του ρυμοτομικού σχεδίου της πόλης Καβάλας στην οδό Βρούτου - Ι. Σγουρού.

Ο ΝΟΜΑΡΧΗΣ ΚΑΒΑΛΑΣ

Έχοντας υπόψη:

1. Το Ν.Δ. της 17.7.1923 «περί σχεδίων πόλεων και κωμών του Κράτους», όπως τροποποιήθηκε και συμπληρώθηκε μέχρι σήμερα.

2. Το Ν.Δ. 1018/1971 και τον Α.Ν. 314/1968, όπως τροποποιήθηκε και συμπληρώθηκε μέχρι σήμερα.

3. Το Π.Δ. 183/9.5.1986 (ΦΕΚ 70 Α'/5.6.1986) Έγκριση τροποποιήσεων σχεδίων πόλεων και καθορισμός όρων δόμησης από τους Νομάρχες.

4. Την 2518/7.3.1989 (ΦΕΚ 163 Δ/17.3.89) απόφαση Νομάρχη Καβάλας για την αναθεώρηση του σχεδίου της πόλης Καβάλας.

5. Την υπ' αριθ. 468/1992 απόφαση του Δημ. Συμβουλίου Καβάλας.

6. Την υπ' αριθ. 10/197/17.5.93 γνωμοδότηση του Συμβ. ΧΟΠ Ν. Καβάλας, αποφασίζουμε:

1. Εγκρίνεται η τροποποίηση του εγκεκριμένου σχεδίου της πόλης Καβάλας στην οδό Βρούτου - Ι. Σγουρού, όπως φαίνεται στο συνημμένο στην απόφαση διάγραμμα που θεωρήθηκε από τον Προϊστάμενο ΤΠ και ΠΕ Ν. Καβάλας.

2. Η απόφαση αυτή με το διάγραμμα να δημοσιευθεί στην Εφημερίδα της Κυβερνήσεως και ισχύει από την ημέρα της δημοσίευσης προϋπολογισμού του Δήμου.

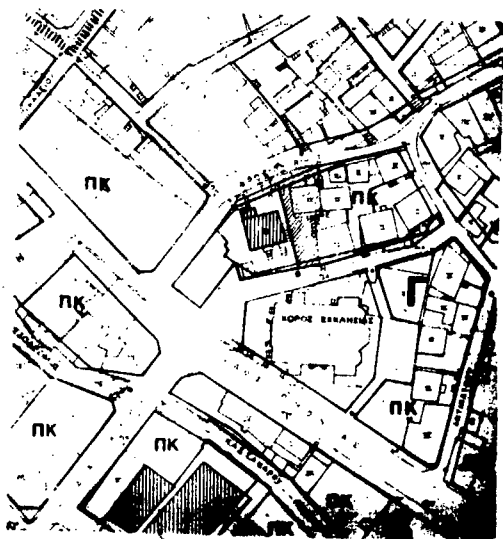
3. Η απόφαση αυτή δεν επιβαρύνει τον προϋπολογισμό του Δήμου.

Η απόφαση αυτή να δημοσιευθεί στην Εφημερίδα της Κυβερνήσεως.

Καβάλα, 21 Ιουνίου 1993

Ο Νομάρχης
ΑΘΑΝΑΣΙΟΣ ΠΑΡΤΑΛΗΣ

Αναλυτικός υπολογισμός Εμβαδού Οικοπέδων	
$\frac{270 + 150}{2} \times 12,10$	= 31,98
$\frac{6,25 + 280}{2} \times 17,50$	= 61,69
$\frac{5,70 + 6,75}{2} \times 2880$	= 18.648
$\frac{1}{2} \times 1180 \times 100$	= 590
$\frac{1}{2} \times 1740 \times 1000$	= 8.700
ΕΑΒΓ..... Ι.ΚΑ	= 373,05 m ²



ΠΟΛΗ:	ΚΑΒΑΛΑ
ΘΕΜΑ:	Βρούτου Ι. Σγουρού
ΘΕΣΗ:	φ.η. 14
ΚΛΙΜΑΚΕΣ:	1: 1000
Θ Ε Ω Ρ Η Θ Η Κ Ε	
και συνοδεύει την με αριθμό 6798/21- 6- 9993 Απόφαση του Νομάρχη Καβάλας	
Καβάλα 21- 6- 9993	
Ο ΠΡΟΙΣΤΑΜΕΝΟΣ Τ.Π. & Π.Ε.	
Σ ΜΠΕΝΕΒΑΣ ΑΡΧ. ΜΗΧΑΝΙΚΟΣ ΑΒ	

(343)

