



04010132909940008



9811

ΕΦΗΜΕΡΙΣ ΤΗΣ ΚΥΒΕΡΝΗΣΕΩΣ

ΤΗΣ ΕΛΛΗΝΙΚΗΣ ΔΗΜΟΚΡΑΤΙΑΣ

ΤΕΥΧΟΣ ΤΕΤΑΡΤΟ

Αρ. Φύλλου 1013

29 Σεπτεμβρίου 1994

ΠΕΡΙΕΧΟΜΕΝΑ

ΑΠΑΛΛΟΤΡΙΩΣΕΙΣ

ΑΠΟΦΑΣΕΙΣ

Αναγκαστική απαλλοτρίωση ακινήτου στην Άρτα για Αρχαιολογικούς σκοπούς. 1

ΠΟΛΕΟΔΟΜΙΑ

ΑΠΟΦΑΣΕΙΣ

Αναγνώριση οδού παρόδου Ευριπίδου στον Δήμο Αθηναίων Νομού Αττικής, ότι υπάρχει πριν από το 1923 και χαρακτηρισμός αυτής ως διατηρητέας. 2

Τροποποίηση ρυμοτομικού σχεδίου Πάτρας επί της οδού Ξενοπούλου στην περιοχή Μποζαϊτικών δια μετατοπίσεως της Ο.Γ. 1813α. 3

Χαρακτηρισμός χώρου για την ανέγερση αγροτικού ιατρείου στον οικισμό Αγίου Ακακίου Κοινότητας Αγίου Ακακίου Ν. Καρδίτσας. 4

Τροποποίηση ρυμοτομικού σχεδίου πόλεως Παλαμά Ν. Καρδίτσας. 5

Τροποποίηση σχεδίου Οικισμού Γόμφοι Ν. Τρικάλων στο Ο.Τ. 29. 6

ΑΠΑΛΛΟΤΡΙΩΣΕΙΣ

ΑΠΟΦΑΣΕΙΣ

Αριθ. 1095704/5925/0010 (1)
Αναγκαστική απαλλοτρίωση ακινήτου στην Άρτα για Αρχαιολογικούς σκοπούς.

ΟΙ ΥΠΟΥΡΓΟΙ

ΟΙΚΟΝΟΜΙΚΩΝ ΚΑΙ ΠΟΛΙΤΙΣΜΟΥ

Έχοντας υπόψη:

1. Τις διατάξεις του Ν.Δ/τος 797/1971 «Περί αναγκαστικών απαλλοτριώσεων» σε συνδυασμό με τις διατάξεις του Β.Δ/τος 139/1971 «περί της αρμοδιότητας των Νομαρχών προς κήρυξιν αναγκαστικών τινών απαλλοτριώσεων».

2. Τις διατάξεις του άρθρου 1 του Νόμου ΒΡΕΖ/1893 «περί αναγκαστικής απαλλοτριώσεως ακινήτων προς συντήριση ή ανεύρεση αρχαιοτήτων».

3. Το από 27.6.94 απόσπασμα πρακτικού από τη συνεδρίαση του Κεντρικού Αρχαιολογικού Συμβουλίου με αριθ. 23/14.7.87.

4. Την 1026431/268/0006Α'/ 2.3.1994/ ΦΕΚ 154/ 7.3.94 Υ.Β. κοινή απόφαση του Πρωθυπουργού και του Υπουργού Οικονομικών, σχετικά με ανάθεση αρμοδιοτήτων στους Υφυπουργούς Οικονομικών, αποφασίζουμε:

Κηρύσσουμε την αναγκαστική απαλλοτρίωση, για λόγους δημόσιας ωφέλειας και ειδικότερα για την προστασία, συντήρηση και ανάδειξη σημαντικών ευρημάτων, ναυδριο υστεροβυζαντινών χρόνων, αρχαία οδός και νεκροταφείο της Αρχαίας Αμβρακίας, Ν. Άρτας, έκτασης εμβαδού 481,73 μ² η οποία εικονίζεται με κλίμακα 1:100 και με στοιχεία Α - Β - Γ - Δ - Ε - Ζ - Η - Θ - Α στο από 22.4.88 και με Α/Α 2158 κτηματολογικό διάγραμμα - πίνακα του Ταμείου Αρχαιολογικών Πόρων και Απαλλοτριώσεων, το οποίο έχει συντάξει ο Σ. Αγγελής και έχει θεωρήσει ο Προϊστάμενος Αποτυπώσεων και Συντηρήσεως κτιρίων του ΤΑΠΑ Μ. Μαυραϊδής, στις 20.9.89.

Στην έκταση που απαλλοτριώνεται προβάλλουν δικαιώματα κυριότητας ο Γεώργιος Χαρίτος και ο Ανδρέας Μανάρης.

Η απαλλοτρίωση κηρύσσεται υπέρ του Δημοσίου και με δαπάνη του Ταμείου Αρχαιολογικών Πόρων και Απαλλοτριώσεων.

Η απόφαση αυτή να δημοσιευθεί στην Εφημερίδα της Κυβερνήσεως.

Αθήνα, 8 Σεπτεμβρίου 1994

ΟΙ ΥΠΟΥΡΓΟΙ

ΥΦΥΠΟΥΡΓΟΣ

ΟΙΚΟΝΟΜΙΚΩΝ

ΔΗΜ. ΓΕΩΡΓΑΚΟΠΟΥΛΟΣ

ΠΟΛΙΤΙΣΜΟΥ

Θ. ΜΙΚΡΟΥΤΣΙΚΟΣ

ΠΟΛΕΟΔΟΜΙΑ

ΑΠΟΦΑΣΕΙΣ

Αριθ. 14218/446

(2)

Αναγνώριση οδού παρόδου Ευριπίδου στον Δήμο Αθηναίων Νομού Αττικής, ότι υπάρχει πριν από το 1923 και χαρακτηρισμός αυτής ως διατηρητέας.

Ο ΝΟΜΑΡΧΗΣ ΑΘΗΝΩΝ

Σύμφωνα με:

1. Τις διατάξεις:

α) Του από 17.7.1923 Ν.Δ. «περί σχεδίων πόλεων, κωμών και συνοικισμών του Κράτους και ανεγέρσεως αυτών».

β) Του Β.Δ. 712/70, όπως τροποποιήθηκε με τα 677/71 και 198/1972 Β.Δ.

γ) Του Ν. 3200/55 «περί διοικητικής αποκεντρώσεως», όπως έχει συμπληρωθεί και τροποποιηθεί μεταγενέστερα.

δ) την από 8.7.94 γωνοδότηση του Συμβουλίου Χωροταξίας Οικισμού και Περιβάλλοντος της Νομαρχίας μας Συνεδρίαση 20η Πράξη 6η.

2. Την από 12.4.94 με αρ. πρ. 8196/224/94 αίτηση του Αναστασίου Πανόπουλου.

3. Τους ακόλουθους τίτλους ιδιοκτησίας: 1) Το με αρ. 22142/1891 συμβόλαιο του Σ.Α. Παπαδιαμαντοπούλου Παναγιώτου. 2) Το με αρ. 20242/1924 συμβόλαιο του Σ.Α. Λαρίκηνα Λεωνίδα. 3) Το με αρ. 1881/1990 συμβόλαιο του Σ.Α. Τζήμα Γεωργίου από τους οποίους προκύπτει ότι η οδός Πάροδος Ευριπίδου υπάρχει πριν από το 1923.

4. Το τοπογραφικό σχεδιάγραμμα του μηχανικού Α. Κατσαϊδώνη.

5. Το από 1-12-48/13-12-48, 610 ρυμοτομικό σχέδιο πόλεως Αθηνών στο οποίο φαίνεται η πιο πάνω οδός «Πάροδος Ευριπίδου» στο Ο.Τ. που περιβάλλεται από τις οδούς Ευριπίδου - Σωκράτους - Θεάτρου και Διπλήρη στην με αρ. Γ4Δ/15883/1903/8.2.88 Απόφαση του Υπουργού Προεδρίας και του αναπληρωτή Υπουργού ΠΕ-ΧΩΔΕ.

Αναγνωρίζουμε ότι η οδός «Πάροδος Ευριπίδου», στον Δήμο Αθηναίων, υπάρχει νομίμως πριν από το έτος 1923, και την χαρακτηρίζουμε ως διατηρητέα.

Η οδός αυτή φαίνεται στο τοπογραφικό σχεδιάγραμμα του Πολ/κου Μηχανικού Αλέξανδρου Κατσαϊδώνη σε κλίμακα 1:200 με ημερομηνία Μάρτιος 1994 Ακριβές αντίγραφο του παραπάνω διαγράμματος θεωρημένου από τον Τμηματάρχη του Β' Τμήματος της Δ/σης Πολ/μίας Αθηνών θα αναρτηθεί για 20 ημέρες από την δημοσίευση της απόφασης αυτής στην εφημερίδα της Κυβερνήσεως στο Τμήμα Απαλλοτριώσεων της Δ/σης Πολεοδομίας Αθηνών οδός Μενάνδρου 6 για να λάβουν γνώση οι ενδιαφερόμενοι.

Η απόφαση αυτή να δημοσιευθεί στην Εφημερίδα της Κυβερνήσεως.

Αθήνα, 28 Ιουλίου 1994

Ο Νομάρχης
Δ. ΚΑΤΡΙΒΑΝΟΣ

Αριθ. Χ 7768

(3)

Τροποποίηση ρυμοτομικού σχεδίου Πάτρας επί της οδού Ξενοπούλου στην περιοχή Μποζαϊτικών δια μετατοπίσεως της Ο.Γ. 1813α.

Ο ΝΟΜΑΡΧΗΣ ΑΧΑΪΑΣ

Έχοντας υπόψη:

1. Το Ν.Δ. της 17.7.1923 όπως μεταγενέστερα συμπληρώθηκε και τροποποιήθηκε και ειδικότερα τα άρθρα 3 και 70.
2. Τον Α.Ν. 314/1968 όπως μεταγενέστερα συμπληρώθηκε και τροποποιήθηκε με το Ν.Δ. 1018/71 και το Ν. 1577/85 (άρθρο 34 παρ. 3).
3. Τις δ/ξεις του Π.Δ. 183/1986 (άρθρο 1 παρ. 1).
4. Τις με αρ. 60/93 και 430/93 γνωμοδοτήσεις του Δήμου Πάτρας.
5. Το με αρ. 8/94 (θέμα 5ον) πρακτικό του ΣΧΟΠ Ν. Αχαΐας, αποφαιζουμε:

Άρθρο 1.

Εγκρίνεται η τροποποίηση του ρυμοτομικού σχεδίου Πάτρας επί της οδού Ξενοπούλου στην περιοχή Μποζαϊτικών δια μετατοπίσεως της Ο.Γ. του Ο.Τ. 1813α.

Άρθρο 2.

Η παρούσα απόφαση υπάγεται στις δ/ξεις του Ν. 1558/85 (Άρθρο 29Α) και το κόστος βαρύνει τον προϋπολογισμό του Δ. Πάτρας Προς το παρόν δεν είναι δυνατόν να προϋπολογισθεί.

Άρθρο 3.

Η ισχύς της παρούσης αρχίζει από την ημέρα δημοσίευσής στην Εφημερίδα της Κυβερνήσεως.
Η παρούσα να δημοσιευθεί στην Εφημερίδα της Κυβερνήσεως.

Με εντολή Νομάρχη

Πάτρα, 5 Αυγούστου 1994

Ο Νομαρχών Διευθυντής
ΔΗΜ. ΠΑΠΑΓΙΩΤΑΚΟΠΟΥΛΟΣ

ΤΡΟΠΟΠΟΙΗΣΗ ΡΥΜΟΤΟΜΙΚΟΥ ΣΧΕΔΙΟΥ ΠΟΛΕΩΣ ΠΑΤΡΩΝ ΣΥΜΦΩΝΑ ΜΕ ΤΗΝ ΑΠΟΦΑΣΗ ΝΟΜΑΡΧΗ ΑΧΑΪΑΣ Πάτρα 199.

ΟΡΟΙ ΔΟΜΗΣΕΩΣ (εμβαδόν)			
ΚΑΤΑΣΤΑΣΗ	Εμβαδόν	Αρ. ορόφων	Συνολικό εμβαδόν
Προκατα	20	76	20 x 76 = 1520
επιπέδων	500	200	
μεταλλικών	3000	—	
Μεταλλικών	0,8	—	—
Μεταλλικών	10,00	—	—

ΣΤΑΤΙΣΤΙΚΟΙ ΔΕΛΤΙΑ		
Α/Α	Περιγραφή	Μονάδα
1	Επιπέδων Μεταλλικών	Τετραγωνικά μέτρα
2	Μεταλλικών Μεταλλικών	—
3	Μεταλλικών Μεταλλικών	—
4	Μεταλλικών Μεταλλικών	—
5	Μεταλλικών Μεταλλικών	—

Πάτρα 11. 11. 1994
Ο Μηχανικός

ΒΑΤΙΜΑΚΑ & ΨΗΓΚΑΣ
ΠΟΛΙΤΙΚΟΙ ΜΗΧΑΝΙΚΟΙ Τ.Ε.
ΠΥΡΡΟΥΣ ΣΤ. Τ.Ε.Μ.
Α.Ο.Α. 28828785 - Α.Μ. 17.11.1991
ΚΑΡΔΙΤΣΟΝΗ 9 - 26100 ΠΑΤΡΑ - ΤΗΛ. 02641

Αριθ. 1392

(4)

Χαρακτηρισμός χώρου για την ανέγερση αγροτικού ιατρείου στον οικισμό Αγίου Ακακίου Κοινότητας Αγίου Ακακίου Ν. Καρδίτσας.

Η Κοινότητα Αγίου Ακακίου δεν έχει κτίριο αγροτικού ιατρείου, ο δε προτεινόμενος χώρος, ο οποίος ευρίσκεται στο άκρον της πλατείας του οικισμού Αγίου Ακακίου, όπως στο συνοδούν την παρούσα τοπογραφικό διάγραμμα φαίνεται, κρίνεται κατάλληλος για την ανέγερση κτιρίου αγροτικού ιατρείου γι' αυτό αποφασίζουμε:

Ο ΝΟΜΑΡΧΗΣ ΚΑΡΔΙΤΣΑΣ

Έχοντας υπόψη:

1. Τις διατάξεις:

α) Του Ν.Δ/τος της 17.7.23 «περί σχεδίων πόλεων κ.λπ.» όπως μεταγενέστερα τροποποιήθηκαν και συμπληρώθηκαν και ειδικότερα τα άρθρα 3 και 70 αυτού.

β) Του Α.Ν. 314/68, όπως τροποποιήθηκε και συμπληρώθηκε με το υπ' αριθμ. 1018/71 Ν.Δ. και με την παρ. 3 του άρθρου 34 του Ν. 1577/85.

γ) Του υπ' αριθμ. 183/86 Π.Δ/τος.

δ) Του Ν. 2081/92 (ΦΕΚ 154/Α'92) και δη του άρθρου 27 «περί ελέγχου δαπανών».

2) Την 31/1993 απόφαση του κοινοτικού συμβουλίου της Κοινότητας Αγίου Ακακίου, σύμφωνα με την οποία ομόφωνα αποφασίζεται η ανέγερση αγροτικού ιατρείου και ο χαρακτηρισμός του συγκεκριμένου χώρου, σαν χώρος ανεγέρσεως αγροτικού ιατρείου, όπως στο παρόν τοπογραφικό διάγραμμα φαίνεται.

3) Την υπ' αριθμ. 34/1994 απόφαση του Συμβουλίου Χ.Ο.Π. Ν. Καρδίτσας σύμφωνα με την οποία γνωμοδοτεί υπέρ του χαρακτηρισμού, επειδή:

Άρθρο 1

Χαρακτηρίζουμε τον αναφερόμενο χώρο, ως χώρο ανεγέρσεως αγροτικού ιατρείου, όπως φαίνεται στο συνοδούν την παρούσα τοπογραφικό διάγραμμα.

Άρθρο 2

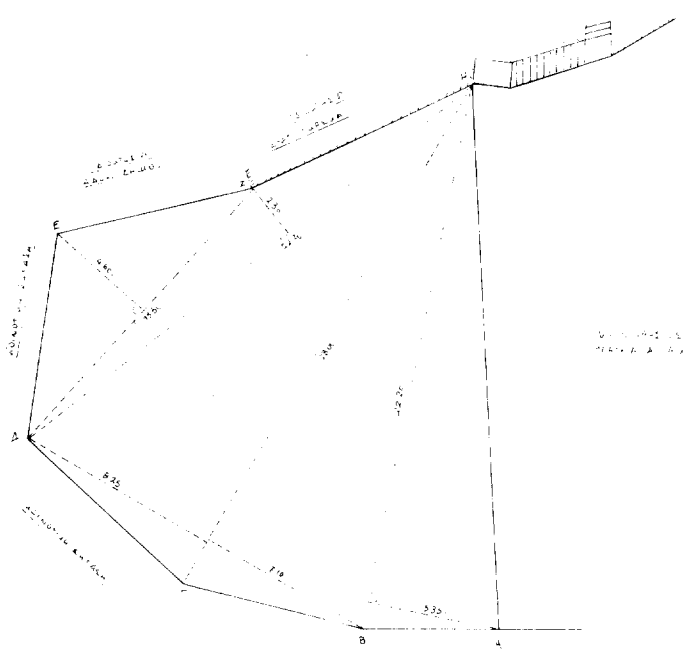
Η παρούσα με το συνοδούν τοπογραφικό διάγραμμα να δημοσιευθεί στην Ε.τ.Κ.

Η ισχύς της παρούσας αρχίζει από την ημέρα της δημοσίευσής της στην Ε.τ.Κ.

Η παρούσα τροποποίηση δεν προκαλεί καμμία δαπάνη.

Καρδίτσα, 8 Σεπτεμβρίου 1994

Ο Νομάρχης
ΣΤΕΡΓΙΟΣ ΚΑΤΣΑΝΙΔΗΣ



ΕΘΕΩΡΗΘΗ
Καρδίτσα 6-7-1994
Ο Νομάρχης, Τ.Κ. & Π.Ε.

1392/8-94
ΑΡΧΙΤΕΚΤΟΝΙΚΟ ΕΓΧΕΙΡΙΔΙΟ ΚΟΙΝΟΤΗΤΗΣ

ΒΑΣΙΛΗΣ ΤΣΑΤΣΑΡΕΛΗΣ
ΑΡΧΙΤΕΚΤΟΝΙΚΟΣ

ΤΟΠΟΓΡΑΦΙΚΟ ΔΙΑΓΡΑΜΜΑ ΚΑΤ' ΕΞΕΛΙΞΗ
ΠΡΟΣ ΤΟΝ ΟΙΚΙΣΜΟΝ ΤΟΥ ΑΓΙΟΥ ΑΚΑΚΙΟΥ ΚΑΡΔΙΤΣΑΣ
ΓΙΑ ΑΝΕΓΕΡΣΗ ΑΓΡΟΤΙΚΟΥ ΙΑΤΡΕΙΟΥ
ΣΥΜΦΩΝΑ ΜΕ ΤΗΝ ΑΠΟΦΑΣΗ ΤΟΥ ΚΟΙΝΟΤΙΚΟΥ ΣΥΜΒΟΥΛΙΟΥ ΤΗΣ ΚΟΙΝΟΤΗΤΗΣ ΤΟΥ ΑΓΙΟΥ ΑΚΑΚΙΟΥ ΤΗΣ 31/1993
ΣΥΝΟΛΙΚΟ ΕΠΙΧΕΙΡΗΣΙΟ ΠΛΕΥΡΑ 27,207,535 = 273,28 μ²
ΟΡΟΙ ΚΑΝΟΝΙΣΜΟΥ

ΣΤΑΘΕΡΟΙ ΧΩΡΟΙ	2000 μ ²
ΕΛΕΥΘΕΡΟΙ ΧΩΡΟΙ	1000 μ ²
ΑΡΧΑΙΑ	1000 μ ²
ΜΕΣΑ ΧΩΡΟΙ	1000 μ ²

ΣΥΜΜΕΤΡΟΝ

ΤΑ ΠΡΩΤΑ 1000 μ ² ΜΕ Σ.Κ. 10	
ΤΑ ΕΠΟΜΕΝΑ "	08
ΤΑ ΕΠΟΜΕΝΑ "	06
ΤΑ ΕΠΟΜΕΝΑ "	04
ΑΠΟ ΕΤΕ ΕΣΤΙΝ 4000 μ ²	
ΑΠΟ ΤΟΥΤΟ	2000 μ ²
ΑΠΟΡΕΣΤΕ ΤΩ ΚΡΑΤΩ ΑΠΟ ΤΑ 4	
08 ΤΑ ΕΠΟΜΕΝΑ ΕΣΤΙΝ ΜΕ	
ΕΤΕΡΑ ΔΕΥΧΑΙ 500 μ ²	

ΠΡΟΣΟΧΗ ΤΟ ΕΞΕΛΙΞΗ ΔΙΑΓΡΑΜΜΑ ΑΝΟΙΞΕΤΑΙ ΑΠΟ ΤΗΝ ΗΜΕΡΑ ΤΗΣ ΔΗΜΟΣΙΕΥΣΕΩΣ

Θεωρήθηκε Ε 3 1311 1993
Α ΠΡΟΪΚΤΑΜΕΝΟ ΤΕΥΧΟΣ

Καρδίτσα 9/6/1993
Ο Νομάρχης

ΠΑΝ. ΣΤΕΡΓΙΟΥΔΗΣ
ΝΟΜ. / ΑΡΧΙΤΕΚΤΟΝΙΚΟΣ

ΑΡΧΙΤΕΚΤΟΝΙΚΟ ΕΓΧΕΙΡΙΔΙΟ ΚΟΙΝΟΤΗΤΗΣ

Επισημαίνεται το παρόν τεύχος σύμφωνα με το άρθρο 34 της υπ' αριθμ. 31/1993 απόφασης της Κοινότητας Αγίου Ακακίου

ΑΝΤΙΤΡΟΦΟ ΠΑΝΑΧΗΣ

Αριθ. 2655

Τροποποίηση ρυμοτομικού σχεδίου πόλεως Παλαμά Ν. Καρδίτσας.

(5) μιση της οδού Η. Τσίρα του Δήμου Παλαμά μεταξύ των Ο.Τ. 107 - 118, αποφασίζουμε:

Ο ΝΟΜΑΡΧΗΣ ΚΑΡΔΙΤΣΑΣ

Έχοντας υπόψη:

- 1. Τις διατάξεις:
 - α) Του Ν.Δ/τος της 17.7.23 «περί σχεδίων πόλεων κ.λπ.» όπως μεταγενέστερα τροποποιήθηκαν και συμπληρώθηκαν και ειδικότερα τα άρθρα 3 και 70 αυτού.
 - β) Του Α.Ν. 314/68, όπως τροποποιήθηκε και συμπληρώθηκε με το υπ' αριθμ. 1018/71 Ν.Δ. και με την παρ. 3 του άρθρου 34 του Ν. 1577/85.
 - γ) Του υπ' αριθμ. 183/86 Π.Δ/τος.
 - δ) Του Ν. 2081/92 (ΦΕΚ 154/Α/92) και δη του άρθρου 27 «περί ελέγχου δαπανών».
- 2) Το από 1931 υφιστάμενο ρυμοτομικό σχέδιο Παλαμά όπως μεταγενέστερα τροποποιήθηκε και συμπληρώθηκε.
- 3) Τις υπ' αριθμ. 105/94 και 128/94 αποφάσεις του Δημοτικού Συμβουλίου του Δήμου Παλαμά, σύμφωνα με τις οποίες αποφασίζεται η πεζοδρόμηση της οδού Η. Τσίρα μεταξύ των Ο.Τ. 107 - 118.
- 4) Την υπ' αριθμ. 62/1994 απόφαση του Συμβουλίου Χ.Ο.Π. σύμφωνα με την οποία συμφωνεί με την πεζοδρό-

Άρθρο 1

Τροποποιούμε το ρυμοτομικό σχέδιο της πόλεως Παλαμά χαρακτηρίζοντας πεζόδρομο τον δρόμο (οδός Ηλία Τσίρα) μεταξύ των Ο.Τ. 107 118, όπως στο συνοδευόν την παρούσα τοπογραφικό διάγραμμα φαίνεται.

Άρθρο 2

Η παρούσα τροποποίηση ουδεμία δαπάνη προκαλεί.


Η παρούσα με το συνοδευόν τοπογραφικό διάγραμμα να δημοσιευθεί στην Εφημερίδα της Κυβερνήσεως στο Δ' τεύχος.

Η ισχύς της παρούσας αρχίζει από την ημέρα της δημοσίευσής της στην Ε.τ.Κ.

Καρδίτσα, 14 Σεπτεμβρίου 1994

Ο Νομάρχης

ΣΤΕΡΓΙΟΣ ΚΑΤΣΑΝΙΔΗΣ



88 ΠΑΡΟΧΗ ΤΟΠΟΓΡΑΦΙΚΩΝ ΔΕΥΤΕΡΕΩΣ ΕΠΙΧΕΙΡΗΣΕΩΣ ΤΗΣ ΥΠ' ΑΡ. 12581/94 ΑΠΟΦΑΣΗΣ ΤΗΣ ΠΟΛΙΤΙΚΗΣ ΚΑΡΔΙΤΣΑΣ

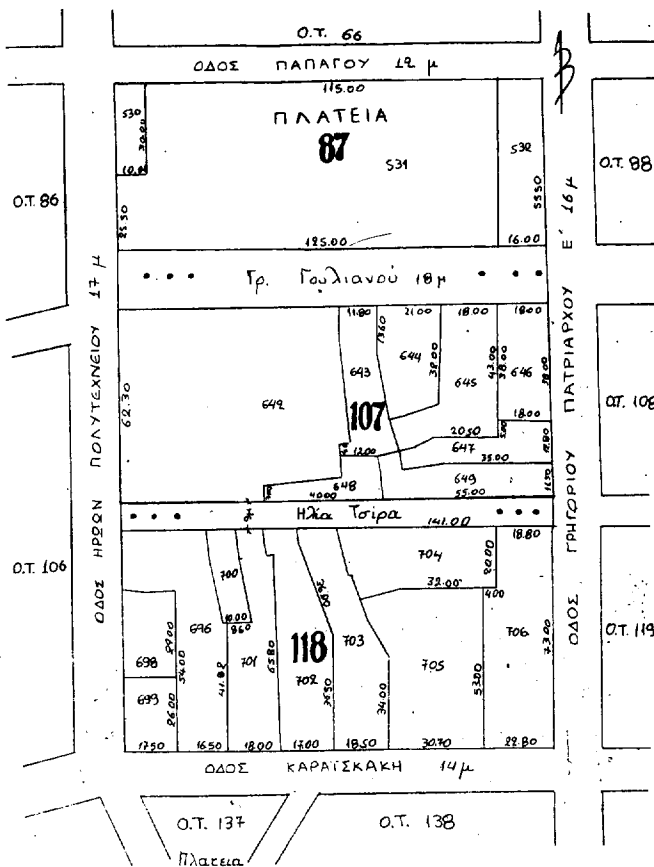
ΤΡΟΠΟΠΟΙΗΣΗ ΣΧΕΔΙΟΥ ΠΟΛΗΣ ΠΑΛΑΜΑ

Πεζοδρόμηση οδού Ηλία Τσίρα αρκομένης από της οδού Ηρώων Πολυτεχνείου μέχρι της οδού Γρηγ. Πατριάρχου (μεταξύ των οικοδομικών τετραγώνων 107 και 118).

Παλαμάς 10-5-94 Η ΣΥΝΤΑΞΑΣΑ

ΕΛΕΝΗ ΤΖΕΛΑΑ Πολιτικός Μηχανικός Π.Ε.Φ.

Εξεδώθημε στις 10-5-94 σύμφωνα με την 105/94 απόφαση του δημοτικού συμβουλίου Δήμαρχος



Αριθ. 3649

(6)

Τροποποίηση σχεδίου Οικισμού Γόμφου Ν. Τρικάλων στο
Ο.Τ. 29.

Ο ΝΟΜΑΡΧΗΣ ΤΡΙΚΑΛΩΝ

Έχοντας υπόψη:

1. Τις διατάξεις του Ν. 3200/55 «Περί διοικητικής αποκεντρώσεως» όπως τροποποιήθηκε και συμπληρώθηκε με το Ν.Δ. 732/70 «Περί συμπληρώσεως των διατάξεων περί διοικητικής αποκεντρώσεως».

2. Τις διατάξεις του Α.Ν. 314/68 (ΦΕΚ 47Α'/68) «Περί παροχής εις τον Υπουργό Βορείου Ελλάδος και τους Νομάρχες αρμοδιότητας επί θεμάτων, εγκρίσεως σχεδίου πόλεων» όπως τροποποιήθηκε και συμπληρώθηκε με το Ν.Δ. 1018/70 (ΦΕΚ 220Α'/71) και αντικαταστάθηκε με το Ν. 1577/85 (άρθρο 34).

3. Το αρ. 183 Π.Δ. (ΦΕΚ 70Α'/5.6.88) «Έγκριση τροποποιήσεων σχεδίων πόλεων και καθορισμός όρων και περιορισμών δόμησης από τους Νομάρχες».

4. Το από 2.4.85 Π.Δ. «Περί μεταβίβασης αρμοδιοτήτων στους Νομάρχες για την έγκριση και τροποποίηση ρυμοτομικών σχεδίων καθώς και όρων και περιορισμών δόμη-

σης αγροτικών οικισμών» (ΦΕΚ 225Δ'/14.5.85).

5. Το σχέδιο διανομής Γόμφων του έτους 1934.

6. Τις διατάξεις του από 17.7.23 Π.Δ. «Περί σχεδίων πόλεων».

7. Τις αρ. 22/94 & 34/94 αποφάσεις του Κοινοτικού Συμβουλίου Γόμφων.

8. Τη σύμφωνη γνώμοδότηση του Συμβουλίου Χ.Ο.Π. που διατυπώθηκε στο αρ. 141 γνwm. 1η/7.9.94 πρακτικό συνεδρίασής του, αποφασίζουμε:

Εγκρίνεται η Τροποποίηση του σχεδίου διανομής Γόμφων στο Ο.Τ. 29,

όπως φαίνεται στο συν/νο σχεδ/μα, το οποίο αποτελεί αναπόσπαστο μέρος της παρούσας.

Από τις διατάξεις αυτής της απόφασης, δεν προκαλείται δαπάνη σε βάρος του Κρατικού Προϋπολογισμού.

Η απόφαση αυτή με το σχεδιάγραμμα που τη συνοδεύει να δημοσιευθεί στην Εφημερίδα της Κυβερνήσεως.

Με εντολή Νομάρχη

Τρίκαλα, 16 Σεπτεμβρίου 1994

Ο Νομαρχών Διευθυντής
ΞΕΝ. ΕΞΑΡΧΟΣ

ΠΡΟΠΟΙΩΣΗ ΣΧΕΔΙΟΥ ΓΟΜΦΩΝ ΣΤΟ ΟΤ29

ΥΠΟΜΝΗΜΑ

— Προτεινόμενη Ρυθμίσεις
 - - - Καταργούμενες Ρυθμίσεις

ΒΕΒΛΩΣΗ
 Βεβλωται από η επιμελητήριο Ρυθμίσεις σύμφωνα με την αρ 22/196 απόφαση του Υπουργείου Συγκοινωνιών

ΕΛΛΗΝΙΚΗ ΔΗΜΟΚΡΑΤΙΑ
 ΥΠΟΥΡΓΕΙΟ ΠΟΛΙΤΙΣΜΟΥ
 ΓΕΝΙΚΗ ΔΙΕΥΘΥΝΣΗ ΒΙΒΛΙΟΘΗΚΗΣ ΚΑΙ ΕΚΔΟΣΕΩΝ
 ΔΙΕΥΘΥΝΣΗ ΒΕΒΛΩΣΗΣ

ΕΛΛΗΝΙΚΗ ΔΗΜΟΚΡΑΤΙΑ
 ΥΠΟΥΡΓΕΙΟ ΠΟΛΙΤΙΣΜΟΥ
 ΓΕΝΙΚΗ ΔΙΕΥΘΥΝΣΗ ΒΙΒΛΙΟΘΗΚΗΣ ΚΑΙ ΕΚΔΟΣΕΩΝ
 ΔΙΕΥΘΥΝΣΗ ΒΕΒΛΩΣΗΣ

Τρίκαλα 21/12/1994
 Ο ΓΥΜΝΑΣΙΩΝ
 ΤΩΝ ΤΡΙΚΑΛΩΝ
 ΤΟΝ ΚΩΔ. ΜΕ ΔΕ

ΕΛΛΗΝΙΚΗ ΔΗΜΟΚΡΑΤΙΑ
 ΥΠΟΥΡΓΕΙΟ ΠΟΛΙΤΙΣΜΟΥ
 ΓΕΝΙΚΗ ΔΙΕΥΘΥΝΣΗ ΒΙΒΛΙΟΘΗΚΗΣ ΚΑΙ ΕΚΔΟΣΕΩΝ
 ΔΙΕΥΘΥΝΣΗ ΒΕΒΛΩΣΗΣ

