



04010390610940008



10067

ΕΦΗΜΕΡΙΣ ΤΗΣ ΚΥΒΕΡΝΗΣΕΩΣ

ΤΗΣ ΕΛΛΗΝΙΚΗΣ ΔΗΜΟΚΡΑΤΙΑΣ

ΤΕΥΧΟΣ ΤΕΤΑΡΤΟ

Αρ. Φύλλου 1039

6 Οκτωβρίου 1994

ΠΕΡΙΕΧΟΜΕΝΑ

ΑΠΑΛΛΟΤΡΙΩΣΕΙΣ

ΑΠΟΦΑΣΕΙΣ

Καθορισμός των ορίων του αιγιαλού και δημιουργία ζώνης παραλίας στη θέση «ΑΝΑΤΟΛΙΚΟ ΤΜΗΜΑ ΠΑΡΑΛΙΑΣ Διακοπτού» Αιγιαλείας Νομ. Αχαΐας. 1

ΠΟΛΕΟΔΟΜΙΑ

ΑΠΟΦΑΣΕΙΣ

Άρση ασυμφωνίας εγκεκριμένου σχεδίου και εφαρμοσθέντος στην οδό Φαναρίου στην Πάτρα. 2

Καθορισμός χρήσης παραχωρημένου ακινήτου από την Κοινότητα Μεσοβούνου Ν. Κοζάνης στον Τριανταφυλλίδη Ιωάννη του Παναγιώτη. 3

ΑΠΑΛΛΟΤΡΙΩΣΕΙΣ

ΑΠΟΦΑΣΕΙΣ

Αριθ. 2210 (1)
Καθορισμός των ορίων του αιγιαλού και δημιουργία ζώνης παραλίας στη θέση «ΑΝΑΤΟΛΙΚΟ ΤΜΗΜΑ ΠΑΡΑΛΙΑΣ Διακοπτού» Αιγιαλείας Νομ. Αχαΐας.

Ο ΝΟΜΑΡΧΗΣ ΑΧΑΪΑΣ

Έχοντας υπόψη:

1. Τις διατάξεις των άρθρων 1 μέχρι και 7 του Α.Ν. 2344/1940 «περί αιγιαλού και παραλίας», όπως τροποποιήθηκαν και συμπληρώθηκαν με τις διατάξεις: α) Του άρθρου 13 του Ν. 1078/1980 και β) του άρθρου 23 του Ν. 1337/1983.

2. Τις διατάξεις της παρ. 9 του άρθρου 1 του Κεφαλαίου Β' της Ο.208/181/26.4.1982 (ΦΕΚ 214/26.4.1982 τ.Β') κοινής απόφασης των Υπουργών Προεδρίας Κυβερνήσεως και Οικονομικών «Αναμόρφωση Συλλογικών Οργάνων Γνωμοδοτικής και Αποφασιστικής Αρμοδιότητας του Υπουργείου Οικονομικών».

3. Την από 24.11.93 Έκθεση της επιτροπής καθορισμού των ορίων του αιγιαλού και παραλίας που καθόρισε τα όρια του αιγιαλού και της παραλίας στη θέση «ΑΝΑΤΟ-

ΛΙΚΟ ΤΜΗΜΑ ΠΑΡΑΛΙΑΣ Διακοπτού» Αιγιαλείας Νομού Αχαΐας και το από 30.9.93 τοπογραφικό διάγραμμα το οποίο συνέταξε ο Γεώργιος Κων. Γαλανόπουλος, πολιτικός μηχανικός και σε κλίμακα 1: 500 ελέγχθηκε από τον Υπάλληλο της Δ.Τ.Υ.Ν. Αχαΐας Στάθη Τσούνη την 26.10.1993 και θεωρήθηκε την 26.10.93 από τον Δ/ντή Δ/νσεως Τεχνικών Υπηρεσιών Ν. Αχαΐας Παν. Σπηλιωτόπουλο και συνοδεύει την έκθεση της προαναφερομένης Επιτροπής.

4. Τη σύμφωνη γνώμη του Γενικού Επιτελείου Ναυτικού, που διατυπώθηκε στο υπ' αριθ. 544.5/230/28.4.94 έγγραφό του.

5. Τις διατάξεις του άρθρου 1 της παρ. 1 του Ν. 3200/1955 (ΦΕΚ 97/Α'/1955) «περί διοικητικής αποκεντρώσεως» σε συνδυασμό με τις διατάξεις του από 28.6.1955 Β.Δ. «περί εξαιρέσεως από της κατά το άρθρον 1 παρ. 1 του Ν. 3200/1955 αρμοδιότητας των Νομαρχών, αντικειμένων πινών αρμοδιότητας του Υπουργού Οικονομικών», του Β.Δ. 704/1970 και του άρθρου 1 παρ. 5 του Π.Δ. 71/25.2.1984, σχετικά με την μεταβίβαση αρμοδιοτήτων του Υπουργού Οικονομικών στους Νομάρχες και στις περιφερειακές αρχές διανομαρχιακού επιπέδου, αποφασίζουμε:

1. Επικυρώνουμε την από 24.11.93 έκθεση της Επιτροπής καθορισμού των ορίων του αιγιαλού και παραλίας καθώς και το από 30.9.93 τοπογραφικό διάγραμμα που την συνοδεύει, το οποίο συντάχθηκε από τον Γεώργιο Κ. Γαλανόπουλο πολιτικό μηχανικό σε κλίμακα 1: 500 και θεωρήθηκε την 26.10.93 από τον Παναγιώτη Σπηλιωτόπουλο Δ/ντή της Δ/νσης Τεχνικών Υπηρεσιών Ν. Αχαΐας, επί του οποίου η πιο πάνω επιτροπή με κόκκινη γραμμή καθόρισε τα όρια του Αιγιαλού με κίτρινη γραμμή τα όρια της παραλίας στη θέση «ΑΝΑΤΟΛΙΚΟ ΤΜΗΜΑ ΠΑΡΑΛΙΑΣ Διακοπτού» Αιγιαλείας Ν. Αχαΐας.

Η παρούσα απόφαση μαζί με την έκθεση και το διάγραμμα που προαναφέραμε να δημοσιευθούν στην Εφημερίδα της Κυβερνήσεως σύμφωνα με τις διατάξεις του άρθρου 13 του Ν. 1078/1980.

Πάτρα, 16 Σεπτεμβρίου 1994

Ο Νομάρχης
ΣΤΕΡΓΙΟΣ ΚΑΤΗΧΩΡΙΤΗΣ

ΝΟΜΑΡΧΙΑ ΑΧΑΪΑΣ
Δ.Ο.Υ. ΑΙΓΙΟΥ

ΕΚΘΕΣΗ

- Επιτροπής Καθορισμού ορίων Αιγιαλού, Παραλίας και θέσεως αμμοληψίας στη θέση «Ανατολικό Τμήμα Παραλίας Διακοπτού, για πρώτη φορά.

Στο Αίγιο σήμερα την 24η Νοεμβρίου 1993, οι υπογραφόμενοι:

1. Αναστάσιος Κορδέλλας, Προϊστάμενος της Δ.Ο.Υ. Αιγίου.

2. Παναγιώτης Σπηλιωτόπουλος, Πολ. Μηχ/κός, Δ/ντής Δ/σης Τεχν. Υπηρεσιών Νομ. Αχαΐας.

3. Γεώργιος Αλαφάκης, Υπ/ρχος, Λιμενάρχης Αιγίου αποτελούντες την Επιτροπή του άρθρου 74 του Π. Δ/τος 636/77, μεταβήκαμε επί τόπου αυτοψία και χάραξη των οριογραμμών Αιγιαλού και Παραλίας και αφού ελάβαμε υπόψη:

1) Τις Δ/ξεις του άρθρου 5 του Α.Ν. 2344/40, το νόμο 719/77, καθώς και τις αριθ. 64/59 και 630/64 γνωμοδοτήσεις του Νομ. Συμβουλίου του Κράτους.

2) Το από 30.9.93 τοπογραφικό διάγραμμα με κλίμακα

1: 500 που συνέταξε ο Γεώργιος Γαλανόπουλος, πολ. μηχανικός και θεώρησε την 26.10.93 ο Δ/ντής Τεχν. Υπηρεσιών Νομ. Αχαΐας, Παναγιώτης Σπηλιωτοπούλος.

3) Τα στοιχεία που προέκυψαν από την επιτόπια αυτοψία που έκαμε η αρμόδια Επιτροπή.

4) Το πλήθος των κορυφών της οριογραμμής του Αιγιαλού 1, 2, 3 17 και της οριογραμμής της Παραλίας 1', 2', 3' 17', καθώς και τον τρόπο εξασφάλισης των κορυφών, όπως φαίνεται στο διάγραμμα.

5) Ότι καθορίζεται ζώνη παραλίας πλάτους 10 μέτρων, επειδή δεν εξυπηρετούνται οι σκοποί του άρθρου 7 του Α.Ν. 2344/40, καθορίζουμε:

επί του ανωτέρω διαγράμματος:

α) Με κόκκινη γραμμή, την οριογραμμή του Αιγιαλού 1, 2, 3, 17.

β) Με κίτρινη γραμμή, την οριογραμμή της Παραλίας 1', 2', 3' 17'.

Η Επιτροπή

ΑΝΑΣΤ. ΚΟΡΔΕΛΛΑΣ ΠΑΝΑΓ. ΣΠΗΛΙΩΤΟΠΟΥΛΟΣ
ΓΕΩΡΓΙΟΣ ΑΛΑΦΑΚΗΣ

ΤΟΠΟΓΡΑΦΙΚΟ ΔΙΑΓΡΑΜΜΑ
ΚΑΘΟΡΜΕΝΟΣ ΟΡΙΣΜΟΣ ΑΠΛΑΤΟΥ - ΠΑΡΑΛΙΑΣ
 ΑΝΑΤΟΛΙΚΟ ΓΥΜΝΑΣΙΟ

ΠΕΡΙΟΧΗ : ΔΙΑΚΟΙΠΤΟΤ
 ΚΟΙΝΟΤΗΣ : ΔΙΑΚΟΙΠΤΟΤ
 ΕΠΑΡΧΙΑ : ΑΙΓΙΑΛΕΙΑΣ
 ΑΡΧΟΛΙΑ : ΕΦΟΡΙΑ ΑΙΓΙΟΥ
 ΝΟΜΑΡΧΙΑ : ΑΧΑΪΑΣ

ΚΥΜΑΚΑ 1:500

ΤΡΙΓΩΝΟΜΕΤΡΙΚΗ ΕΞΑΡΤΗΝ ΕΞΗΡΤΗΜΕΝΟ Δ ΚΕΡΑΝΙ ΓΥΣ
 Δ ΜΑΡΑΘΙΑΣ ΓΥΣ Δ ΠΟΤΝΤΑ ΓΥΣ

ΚΕΝΤΡΟ ΦΥΛΑΟΤ ΧΑΡΤΟΤ
 $\varphi = 38' 15''$ $\lambda = -1' 45''$

ΜΕΘΟΔΟΣ ΑΠΟΤΗΛΕΣΣΕΣ ΤΑΧΥΜΕΤΡΙΚΗ
 ΧΡΟΝΟΛΟΓΙΑ ΑΠΟΤΗΛΕΣΣΕΣ ΣΕΠΤΕΜΒΡΙΟΥ 1993

- ΠΛΟΜΗΝΙΑ ΣΥΜΒΟΛΩΝ
- ○ ○ ○ ΑΜΦΟΤΕΛΑ
 - ▨ ▨ ▨ ▨ ΚΤΙΣΜΑΤΑ
 - ΣΤΡΩΤΟΔΡΟΜΙΑ

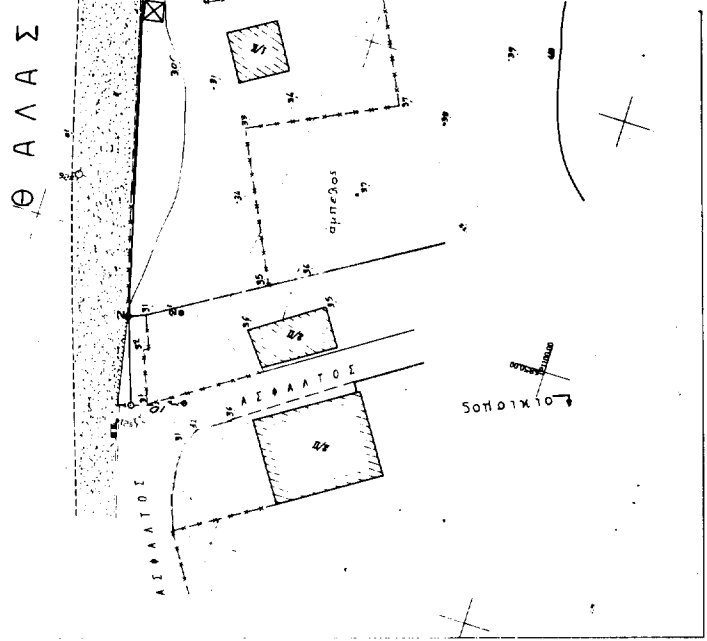
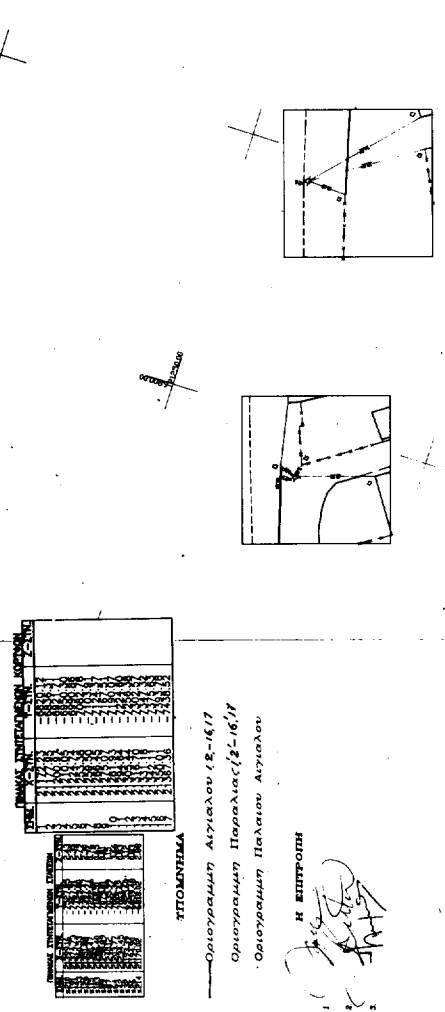
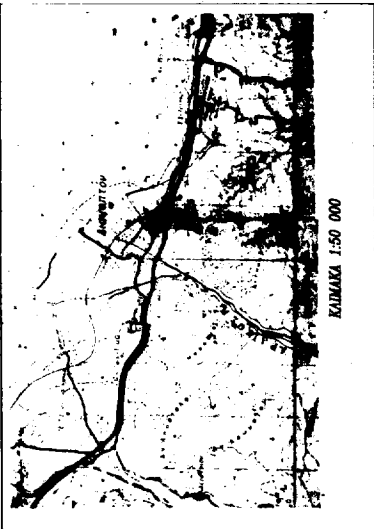
ΕΛΕΓΧΘΗΚΕ ΣΤΟ ΠΕΔΙΟ
 Πατρα 24 / 10 / 1993

Πατρα 30 - 9 - 1993
 Ο ΣΥΝΤΡΑΦΑΣ

ΓΕΩΓΡΑΦΟΣ Κ. ΠΑΛΑΚΙΟΥΔΑΚΗΣ
 ΑΡΧΑΙΑΣ ΠΡΟΜΗΘΕΑΣ 44000000
 ΠΑΤΡΑ 26

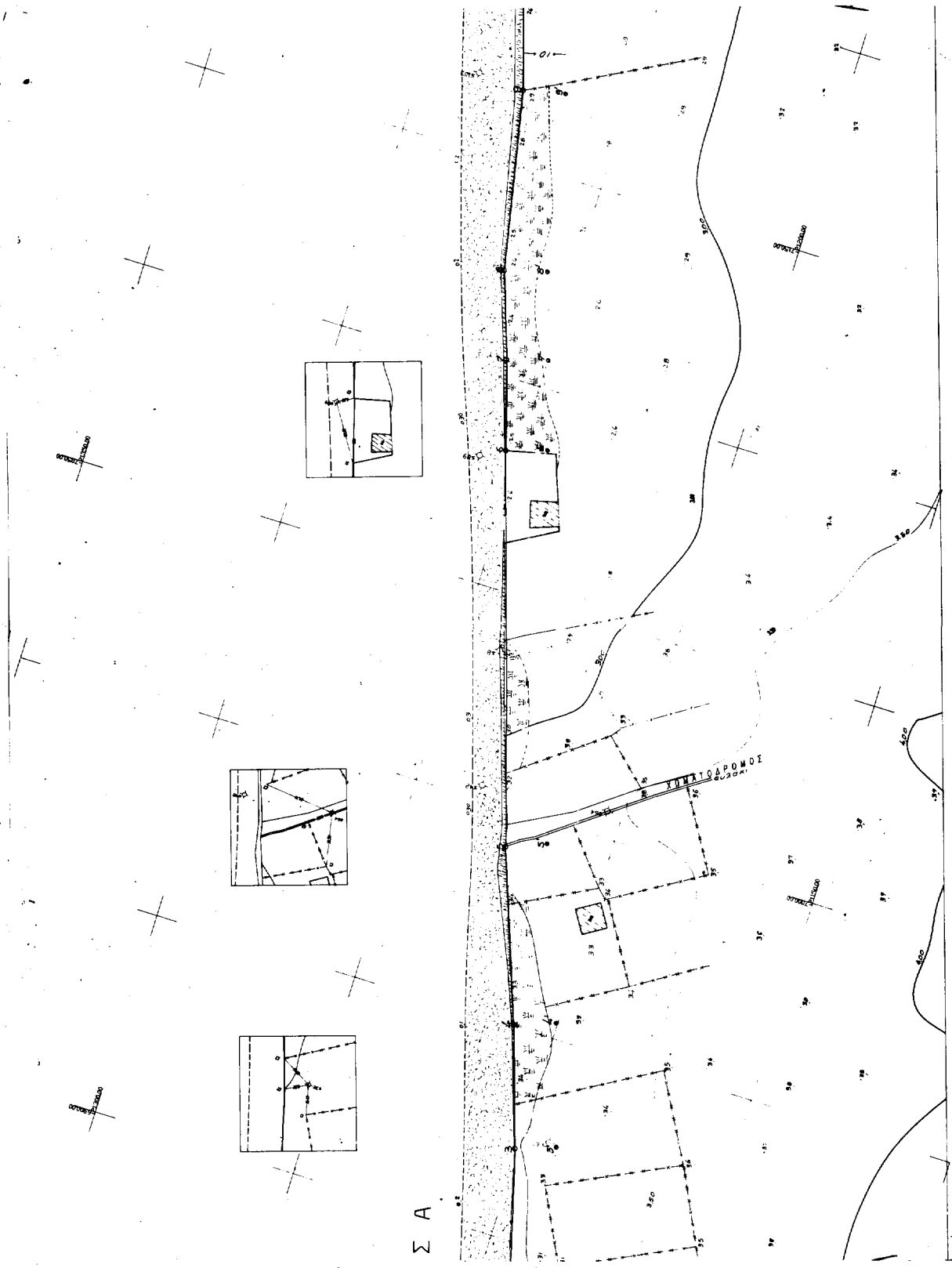
ΕΛΕΓΧΤΗΣ
 Κ. ΠΑΛΑΚΙΟΥΔΑΚΗΣ
 ΠΑΤΡΑ 26

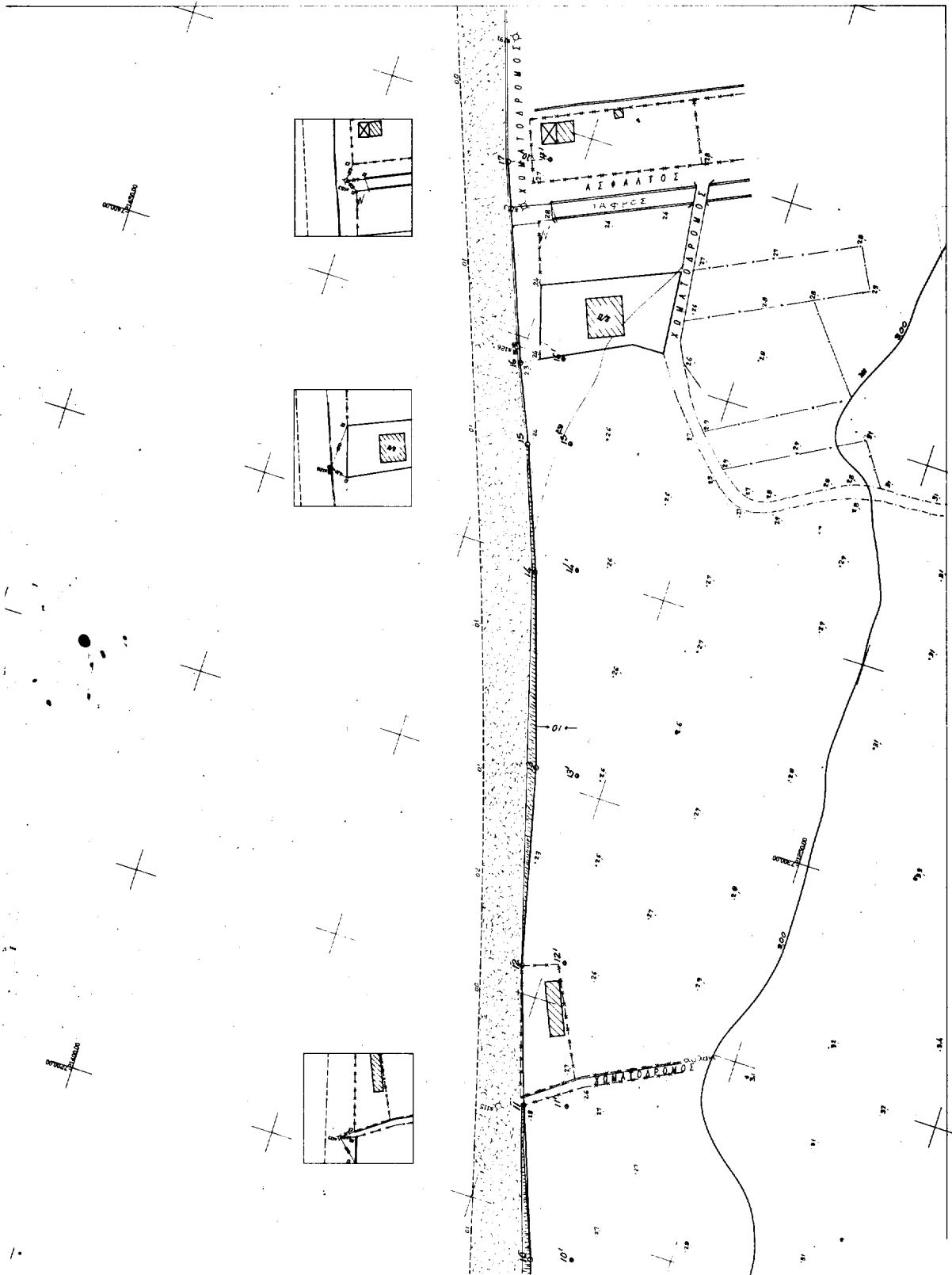
ΣΤΕΦΑΝΟΣ Μ. ΔΕΛΕΓΑΝΤΗΣ



Το διαγράμμα αυτό συντάσσεται την
 από 24/10/93 έκθεση της ομάδας
 έρευνας
 και εφάρμοζται της ζώνης παράλιας
 τα οποία αυτής ημερομηνίας κτισμάτα
 οι τμήματα αυτής
 Η ΕΠΙΤΡΟΠΗ

Θ Α Λ Α Σ





ΠΟΛΕΟΔΟΜΙΑ**ΑΠΟΦΑΣΕΙΣ**

Αριθ. Χ 11219

(2)

Άρση ασυμφωνίας εγκεκριμένου σχεδίου και εφαρμοσθέντος στην οδό Φαναρίου στην Πάτρα.

Ο ΝΟΜΑΡΧΗΣ ΑΧΑΪΑΣ

Έχοντας υπόψη:

1. Τις διατάξεις του Ν. 3200/55 «περί διοικητικής αποκεντρώσεως και τις ίδιες του από 28.6.1955 Β.Δ. «περι εξαιρέσεως από την αρμοδιότητα των Νομαρχών μερικών αντικειμένων αρμοδιότητας του Υ.Δ.Ε.
2. Τις δ/ξεις του 532/70 «περί συμπληρώσεως των διατάξεων «περί διοικητικής αποκεντρώσεως».
3. Τις δ/ξεις του Β.Δ. 712/70.
4. Τις δ/ξεις του Ν. 1032/86 «περί συστάσεως Υπουργείου Χ.Ο.Π.
5. Τις δ/ξεις της παρ. 2 άρθρου 4 του Ν. 1232/82 για επαναφορά σε ισχύ τροποποιήσεως και συμπλήρωσε των δ/ξεων του Ν.Δ. 4352/64 και άλλες διατάξεις.
6. Τις 13905/721/26.4.82 και 24712/1248/21.8.82 κοινές αποφάσεις των Υπουργών Προεδρίας και ΧΟΠ.
7. Το διάταγμα της 18.10.1975 «περί τρόπου διρθώσεως ασυμφωνίας κ.λπ.
8. Την Χ 8448/84 απόφαση Νομάρχη Αχαΐας που αναθέτει μέρος των αρμοδιοτήτων του στον Προϊστάμενο ΤΠ και ΠΕ.

9. Τον φάκελο των δικαιολογητικών που σχηματίστηκε σε αναφορά με το θέμα.

10. Το Χ 3477/93 έγγραφο του Τμήματος πολεοδομίας στο Συμβούλιο ΧΟΠ Ν. Αχαΐας.

11. Τη γνωμοδότηση του Συμβουλίου ΧΟΠ Ν. Αχαΐας που διατυπώθηκε στο πρακτικό 13ο/9.9.94 και στο θέμα 10ον.

12. το 3832/30.3.93 έγγραφο Δήμου Πατρέων, αποφασίζουμε:

Διορθώνουμε την ασυμφωνία που διατυπώθηκε μεταξύ των εγκεκριμένων και στην πραγματικότητα διαμορφωμένων οικ. γραμμών της οδού Φαναρίου που βρίσκεται μέσα στο σχέδιο πόλεως Πατρών καθορίζουμε ισχύουσες οικοδομικές γραμμές τις διαμορφωμένες στην πραγματικότητα και για σαφέστερο κθορισμό τις σημειούμενες με κόκκινη γραμμή στο συνημμένο τοπογραφικό διάγραμμα του Πολ. Μηχ/κού Γ. Κωστόπουλου και με στοιχεία (Α - Β - Γ - Δ) και (Ε - Ζ - Η - Θ).

Η παρούσα απόφαση να δημοσιευθεί στην Εφημερίδα της Κυβερνήσεως.

Πάτρα, 16 Σεπτεμβρίου 1994

Με εντολή Νομάρχη
Ο Προϊστάμενος Πολεοδομίας κ.α.α.
ΒΑΣ. ΝΤΑΪΡΟΠΟΥΛΟΥ

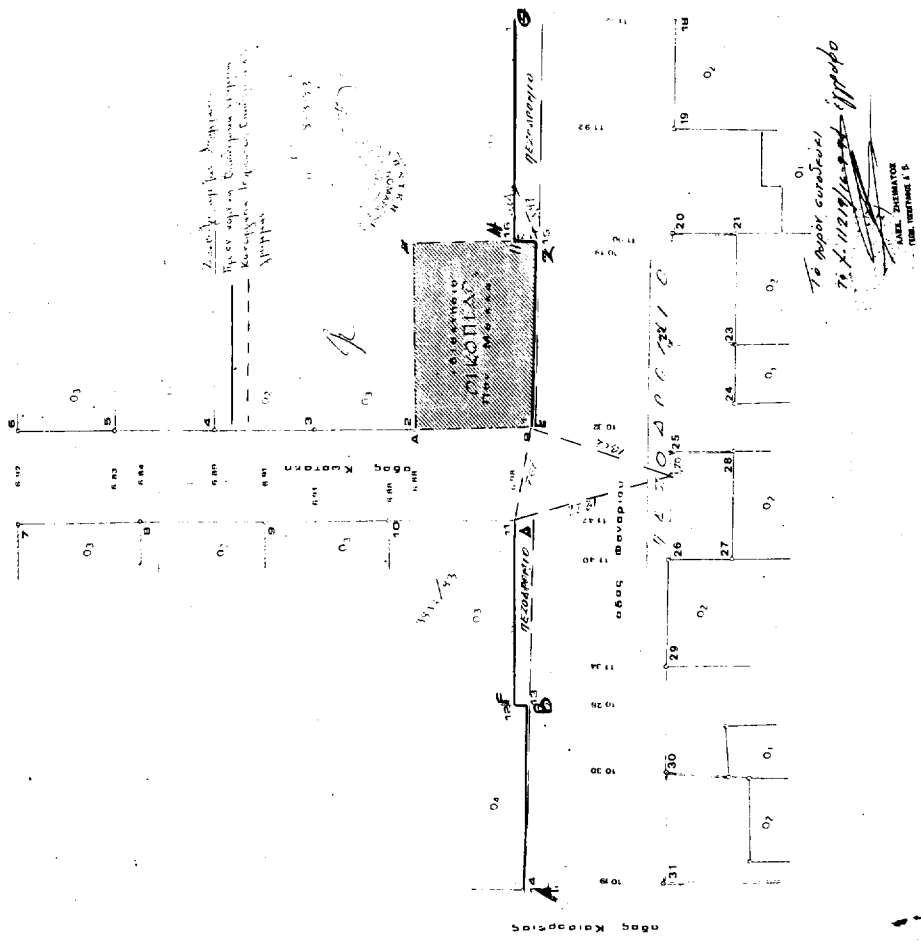
ΣΥΝΤΕΤΑΓΜΕΣ ΣΗΜΕΙΩΝ				
σημείο	Χ	Υ	σημείο	
1	41,21	43,66	17	26,24
2	32,08	43,04	18	22,40
3	34,36	43,24	19	22,21
4	39,27	43,28	20	40,25
5	42,05	44,15	21	46,11
6	42,6	45,04	22	46,11
7	42,6	45,04	23	46,11
8	42,6	45,04	24	46,11
9	42,6	45,04	25	46,11
10	42,6	45,04	26	46,11
11	42,6	45,04	27	46,11
12	42,6	45,04	28	46,11
13	42,6	45,04	29	46,11
14	42,6	45,04	30	46,11
15	42,6	45,04	31	46,11
16	42,6	45,04		

ΤΕΧΝΙΚΟ ΓΡΑΦΕΙΟ
ΓΕΩΡΓΙΟΥ ΚΩΣΤΟΠΟΥΛΟΥ
ΒΙΛΛΟΠΡΩΜΕΝΟΣ 55 ΠΑΤΡΑ ΤΗΛ. 26272

ΕΡΓΟΔΟΤΗΣ	ΗΛΙΑΣ-ΣΤ. ΠΑΝ
ΕΡΓΟ	ΚΑΘΟΡΙΣΜΟΣ Ο.Γ
ΘΕΣΗ	ΦΑΝΑΡΙΟΝ Ε. ΛΙΤΑΚΗ
ΜΕΛΕΤΗΤΕΣ	ΚΩΣΤΟΠΟΥΛΟΣ Γ
ΘΕΜΑ	ΠΡΟΤΥΠΟ ΚΑΤΑΣΤΑΣΗ ΠΡΟΚΑΤΑΒΟΛΗΣ ΚΑΘΕΣΤΩΤΟΣ ΣΧΕΔΙΟΥ
ΚΑΙΜΑΚΕΣ	1. ΣΟΦ. Κ. ΚΩΣΤΟΠΟΥΛΟΣ
ΧΡΟΝΟΣ ΜΕΛΕΤΗΣ	15/05/2014
ΥΠΟΓΡΑΦΗ	ΚΩΣΤΟΠΟΥΛΟΣ Γ

ΓΕΩΡΓΙΟΣ Κ. ΚΩΣΤΟΠΟΥΛΟΣ
ΠΥΛΑΓΟΥΣ 10
15122 ΠΑΤΡΑ ΑΡ. Π. 222/2014
Ε.Μ. ΣΤΡΟΦΟΔΩΤΗΣ

ΑΡ. ΠΡΩΤ. 1946 ΑΔΜ. Α.Κ. 10/14
ΑΡ. ΠΡΩΤ. 1023/2014 Σ.Π.Π. 10/14
ΑΡ. ΠΡΩΤ. 1023/2014 Σ.Π.Π. 10/14



Αριθ. 3187/92

Καθορισμός χρήσης παραχωρημένου ακινήτου από την Κοινότητα Μεσοβούνου Ν. Κοζάνης στον Τριανταφυλλίδη Ιωάννη του Παναγιώτη.

Ο ΝΟΜΑΡΧΗΣ ΚΟΖΑΝΗΣ

Έχοντας υπόψη:

1. Το Ν. 1512/11.1.1985 (ΦΕΚ 4Α) για την τροποποίηση και συμπλήρωση πολεοδομικών διατάξεων κ.λπ. και ειδικότερα το άρθρο 3 παρ. 1 αυτού.
2. Το Ν. 1337/12.3.1983 (ΦΕΚ 33Δ/14.3.83) για την επέκταση πολεοδομικών σχεδίων κ.λπ.
3. Το Ν. 360/1976 για τη Χωροταξία και το Περιβάλλον.
4. Το Ν. 1032/1980 για τη σύσταση του Υπ. ΧΟΠ.
5. Την υπ' αριθ. 40/91 απόφαση του Κοινοτικού Συμβουλίου Μεσοβούνου.
6. Την από 6.9.1994 αριθ. πρωτ. 3187/92 εισήγηση του Τμήματος Πολεοδομίας και ΠΕ της Νομαρχίας μας.
7. Το γεγονός ότι δεν προκαλεί δαπάνη η υπόψη παρα-

(3) χώρηση σε βάρος του προϋπολογισμού του οικείου Ο.Τ.Α., αποφασίζουμε:

Κθορίζουμε σαν χρήση γης τη λειτουργία που γενικά εξυπηρετεί την επαγγελματική εγκατάσταση κτηνοτροφικών εκμεταλλεύσεων και δραστηριοτήτων βάσει της υπ' αριθ. 83840/3591/12.12.86 (ΦΕΚ 1Δ/5.1.87) Υπουργικής απόφασης. Το υπόψη τεμάχιο έκτασης 4001 τ.μ. που φαίνεται στο απόσπασμα τοπογραφικού διαγράμματος τμήματος «Μεσόβουνου», Αναμόρφωσης 1972 με στοιχεία ΑΒΓΔΑ, αποτελεί τμήμα του με αριθ. 1 κοινόχρηστου (βοσκότοπου).

Το τοπογραφικό διάγραμμα θεωρήθηκε από το Τμήμα Πολεοδομίας και ΠΕ και αποτελεί αναπόσπαστο τμήμα της παρούσας.

Η απόφαση αυτή να δημοσιευθεί στην Εφημερίδα της Κυβερνήσεως.

Κοζάνη, 14 Σεπτεμβρίου 1994

Ο Νομάρχης
ΣΤΕΡΓΙΟΣ Γ. ΜΑΤΙΚΑΣ

ΑΠΟΣΠΑΣΜΑ
 ΤΟΠΟΓΡΑΦΙΚΟΥ ΔΙΑΓΡΑΜΜΑΤΟΣ
 ΤΗΣ Ν.Π.Δ.Δ. ΜΕΣΟΒΟΥΝΟΥ, ΑΝΙΧΩΡΦΩΣΗ 1972

