



04001050702940008



967

ΕΦΗΜΕΡΙΣ ΤΗΣ ΚΥΒΕΡΝΗΣΕΩΣ

ΤΗΣ ΕΛΛΗΝΙΚΗΣ ΔΗΜΟΚΡΑΤΙΑΣ

ΤΕΥΧΟΣ ΤΕΤΑΡΤΟ

Αρ. Φύλλου 105

7 Φεβρουαρίου 1994

ΠΕΡΙΕΧΟΜΕΝΑ**ΠΟΛΕΟΔΟΜΙΑ****ΑΠΟΦΑΣΕΙΣ**

- Καθορισμός του Σ.Δ. στους οικισμούς «Πλάκα» και «Λάκκος» του Δήμου Λεωνιδίου Ν. Αρκαδίας. 1
- Τροποποίηση ρυμοτομικού σχεδίου Δ. Πάτρας στα Ο.Τ. 1321 και 1322 μεταξύ των οδών Πατρών - Πύργου - Καστοριάς - Σουνίου - Ανθείας δια παράλληλης μετατόπισης υφισταμένης οδού (Ανωνύμου) προς την οδό Ανθείας με σκοπό την πολεοδομική διευθέτηση της περιοχής. 2
- Τροποποίηση ρυμοτομικού σχεδίου Δ. Πάτρας Ν. Αχαΐας μεταξύ των οδών Αγιάς, Μόρνου και Θυάμιδος δι' επεκτάσεως του Ο.Τ. 1525α. 3
- Τροποποίηση ρυμοτομικού σχεδίου Δ. Πάτρας δια χαρακτηρισμόν Τμήματος του Ο.Τ. 1445 μεταξύ των οδών Παλαμά, Ανθεμίου και Ισιδώρου στην Αγιά, από χώρο Κοινόχρηστο σε χώρο ανέγερσης σχολείου. 4
- Επανακαθορισμός ορίων οικισμού Ακταίου Κοινότητας Ακταίου Επαρχίας Πάτρας Ν. Αχαΐας. 5

ΠΟΛΕΟΔΟΜΙΑ**ΑΠΟΦΑΣΕΙΣ**

Αριθ. οικ. 119

(1)

Καθορισμός του Σ.Δ. στους οικισμούς «Πλάκα» και «Λάκκος» του Δήμου Λεωνιδίου Ν. Αρκαδίας.

Ο ΝΟΜΑΡΧΗΣ ΑΡΚΑΔΙΑΣ

Έχοντας υπόψη:

1. Το Β.Δ. της 25-8/1.9.1969 (ΦΕΚ. 164/Δ').
2. Την παρ. 8 του άρθρου 9 του Ν. 1577/85 (Γ.Ο.Κ.).
3. Το υπ' αριθμ. 33664/3363/30.4.86 έγγραφο του Υ.ΠΕ.ΧΩ.Δ.Ε..
4. Το ότι οι οικισμοί «Πλάκα» και «Λάκκος» του Δήμου Λεωνιδίου είναι οικισμοί κάτω των 2.000 κατοίκων.
5. Το πρακτικό Νο 5/23.9.93 του Συμβουλίου ΠΕ.-ΧΩ.Δ.Ε. Ν. Αρκαδίας, με το οποίο καθορίζονται οι όροι δόμησης στους οικισμούς «Πλάκα» και «Λάκκος» του Δήμου Λεωνιδίου, αποφασίζουμε:
Τον καθορισμό του συντελεστή δόμησης στους οικισμούς «Πλάκα» και «Λάκκος» του Δήμου Λεωνιδίου σε 0,8 (μηδέν κόμμα οκτώ) και ύψος κτιρίων οκτώ (οχτώ) μέτρα.
Από τις διατάξεις αυτής της απόφασης δεν προκαλείται δαπάνη σε βάρος του Κρατικού Προϋπολογισμού.
Η απόφαση αυτή να δημοσιευθεί στην Εφημερίδα της Κυβερνήσεως.

Άστρος, 20 Ιανουαρίου 1994

Ο Νομάρχης
ΤΑΣΟΣ ΧΩΡΕΜΗΣ

Αριθ. Χ12947/93

(2)

Τροποποίηση ρυμοτομικού σχεδίου Δ. Πάτρας στα Ο.Τ. 1321 και 1322 μεταξύ των οδών Πατρών - Πύργου - Καστοριάς - Σουνίου - Ανθείας δια παράλληλης μετατόπισης υφισταμένης οδού (Ανωνύμου) προς την οδό Ανθείας με σκοπό την πολεοδομική διευθέτηση της περιοχής.

Ο ΝΟΜΑΡΧΗΣ ΑΧΑΪΑΣ

Έχοντας υπόψη:

1. Το Ν.Δ. 17.7.1923 όπως μεταγενέστερα συμπληρώθηκε και τροποποιήθηκε και ειδικότερα τα άρθρα 3 και 70.

2. Τον Α.Ν. 314/1968 όπως μεταγενέστερα συμπληρώθηκε και τροποποιήθηκε με το Ν.Δ. 1018/71 και το Ν. 1577/85 (άρθρο 34 παρ. 3).

3. Τις διατάξεις του Π.Δ. 183/1986 (άρθρο 1 παρ. 1).

4. Τις με αριθ. 41/93 και 269/93 γνωμοδοτήσεις του Δήμου Πατρέων.

5. Το με αρ. 20 (θέμα 15ον) πρακτικό του ΣΧΟΠ Ν. Αχαΐας, αποφασίζουμε:

Άρθρο 1.

Εγκρίνεται η τροποποίηση του ρυμοτομικού σχεδίου Πάτρας στα Ο.Τ. 1321 και 1322 μεταξύ των οδών Πατρών - Πύργου - Καστοριάς - Σουνίου - Ανθείας δια παράλληλης μετατόπισης υφισταμένης οδού (Ανωνύμου) προς την οδό Ανθείας με σκοπό την πολεοδομική διευθέτηση της περιοχής.

Άρθρο 2.

Η παρούσα απόφαση δεν υπάγεται στις διατάξεις του Ν. 1558/85 (άρθρο 29Α).

Άρθρο 3.

Η ισχύς της παρούσης αρχίζει από την ημέρα δημοσίευσης στην Εφημερίδα της Κυβερνήσεως.

Η απόφαση αυτή να δημοσιευθεί στην Εφημερίδα της Κυβερνήσεως.

Πάτρα, 24 Ιανουαρίου 1994

Ο Νομάρχης

ΣΤΕΡΓΙΟΣ ΚΑΤΗΧΩΡΙΤΗΣ

ΔΗΜΟΣ ΠΑΤΡΩΝ

ΔΙΝΗ ΠΟΛΙΤΕΥΜΑΤΩΝ ΣΥΜΜΕΤΟΧΗΣ
 1. Επιτρέπεται όπως εδρινασθαι η εν υπ' αριθ. 1000/1995 απόφασις του Δημοτικού Συμβουλίου.
 2. Βάσει της 24 αριθ. 81 του Π.Δ. της 24/12/1995 η εν υπ' αριθ. 1000/1995 απόφασις του Δημοτικού Συμβουλίου της Βουλής της προαναφερθείσας περιφέρειας να αναθεωρησθήτωσαν με την αλλαγή της διατάξεως της παρ. 1 της παρ. 13-14-15 του άρθρου 133 του Ν. 1566/1985.

ΠΙΝΑΚΙΣ 15.02
 ΚΑΙΜΑΚΑ 1:1000
 ΤΟΜΕΑΣ Α
 ΟΤ 1321-1322
 ΟΡΟΙ ΑΡΤΙΟΤΗΤΟΣ ΠΑΡΕΚΛΟΤΗ
 ΚΑΝΟΝΑΣ 15.00 600
 ΠΡΟΣΩΠΟ 500.00 100.000
 ΕΠΙΒΑΡΩΣΗ 70.86
 ΟΡΟΙ ΔΟΜΗΣΗΣ
 ΚΑΛΥΨΙΣ 1.2
 ΎΨΟΣ 14.00 μ

ΠΑΤΡΑ ΟΕ ΣΕ ΠΡΟΕΔΡΟΣ
 ΠΑΝΑΓ. ΑΡΧΙΤΕΚΤΟΝΟΣ
 ΑΡΧΙΤΕΚΤΟΝΙΚΟ ΓΡΑΦΕΙΟ
 ΑΝ. ΜΑΡΤΙΝΙΔΗ 10
 Α.Φ.Μ. 045733348

ΤΡΟΠΟΠΟΙΗΣΗ ΡΥΘΟΤΟΜΙΚΟΥ ΣΧΕΔΙΟΥ ΠΟΛΕΩΣ ΠΑΤΡΩΝ

ΣΥΜΦΩΝΑ ΜΕ ΤΗΝ Χ1297/95 ΑΠΟΦΑΣΗ ΚΟΜΜΑΤΙΣΜΟΥ

ΠΑΤΡΩΝ

ΠΡΟΤΥΠΟΤΗΤΟ - ΕΠ

Το Γραφείο του Δημοτικού Συμβουλίου

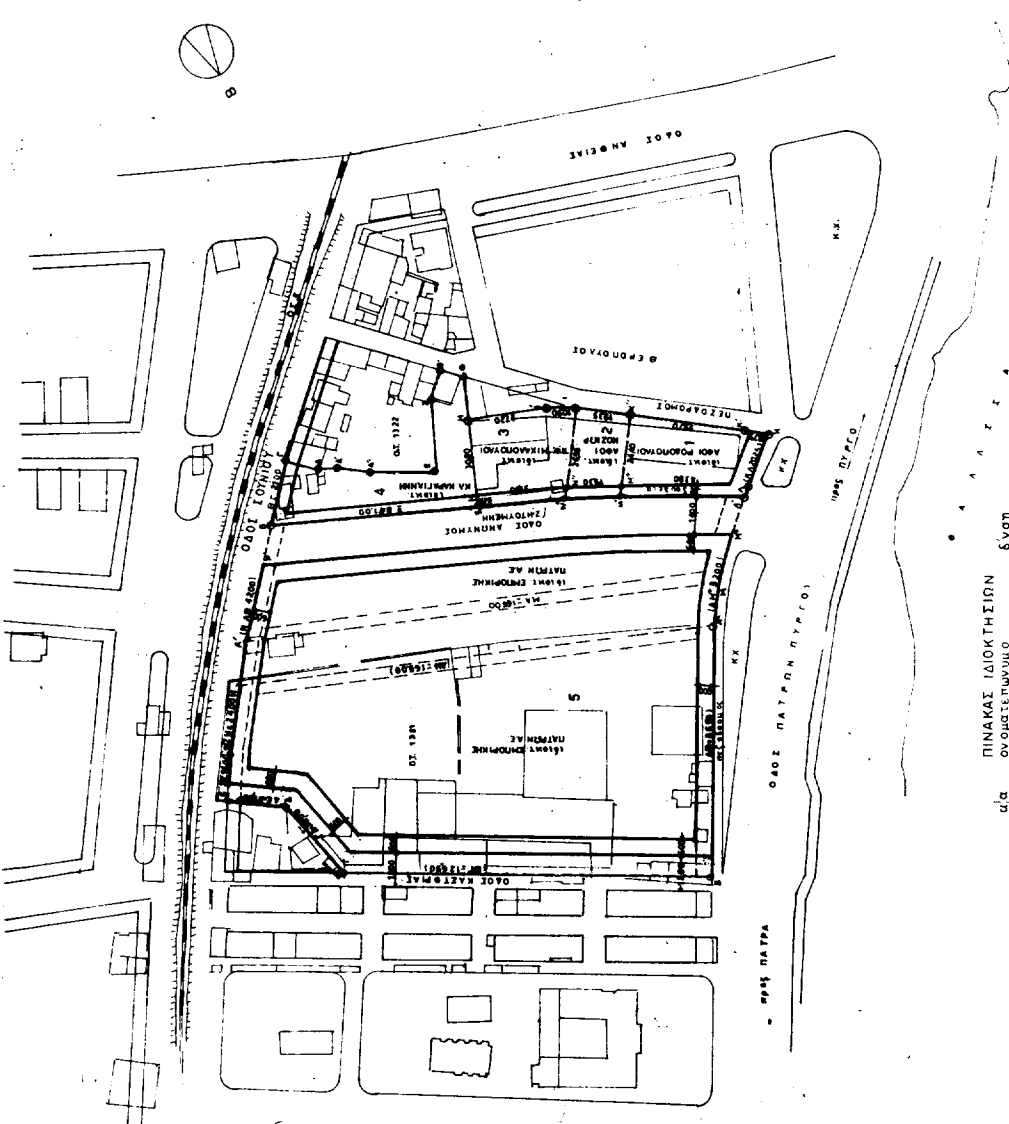


Οικονομική Υπηρεσία

Τομήτας

ΠΡΟΤΥΠΟΤΗΤΟ - ΕΠ
 ΤΟ ΓΡΑΦΕΙΟ ΤΟΥ ΔΗΜΟΤΙΚΟΥ ΣΥΜΒΟΥΛΙΟΥ
 ΤΟ ΔΗΜΟΤΙΚΟ ΣΥΜΒΟΥΛΙΟ
 ΤΟ ΔΗΜΟΤΙΚΟ ΣΥΜΒΟΥΛΙΟ
 ΤΟ ΔΗΜΟΤΙΚΟ ΣΥΜΒΟΥΛΙΟ

24.12.95



| α/α | ΠΙΝΑΚΑΣ ΙΔΙΟΚΤΗΣΙΩΝ | Δ/ΝΗ |
|-----|----------------------|----------------------------|
| 1 | ΟΝΟΜΑΣΤΕΠΩΝΥΜΟ | ΑΚΤΗ ΣΥ ΜΑΙΩΝ 59 ΠΑ ΤΡΑ |
| 2 | ΕΦΘ. ΡΟΛΟΠΟΥΛΟΥ | " " " " |
| 3 | ΚΟΖΙΩΡΗ | " " " " |
| 4 | ΜΙΣΑΛΟΠΟΥΛΟΥ | ΟΔΟΣ ΙΩΝΗΝΟΥ 116 |
| 5 | ΕΥΑΓΓΕΛΙΑ ΚΑΡΑΓΙΑΝΝΗ | ΠΛ ΓΕΩΡΓΙΟΥ 40 ΤΗΛ 272 920 |

Αριθ. Χ9608/93

(3)

Τροποποίηση ρυμοτομικού σχεδίου Δ. Πάτρας Ν. Αχαΐας μεταξύ των οδών Αγιάς, Μόρνου και Θυάμιδος δι' επεκτάσεως του Ο.Τ. 1525α.

Ο ΝΟΜΑΡΧΗΣ ΑΧΑΪΑΣ

Έχοντας υπόψη:

1. Το Ν.Δ. 17.7.1923 όπως μεταγενέστερα συμπληρώθηκε και τροποποιήθηκε και ειδικότερα τα άρθρα 3 και 70.
2. Τον Α.Ν. 314/1968 όπως μεταγενέστερα συμπληρώθηκε και τροποποιήθηκε με το Ν.Δ. 1018/71 και το Ν. 1577/85 (άρθρο 34 παρ. 3).
3. Τις διατάξεις του Π.Δ. 183/1986 (άρθρο 1 παρ. 1).
4. Τις με αριθ. 26/93 και 199/93 γνωμοδοτήσεις του Δ.Σ. Πάτρας.
5. Το με αρ. 16ον (θέμα 10ον) πρακτικό του ΣΧΟΠ Ν. Αχαΐας, αποφασίζουμε:

Άρθρο 1.

Εγκρίνεται η τροποποίηση του ρυμοτομικού σχεδίου Πά-

τρας μεταξύ των οδών Αγιάς, Μόρνου και Θυάμιδος δι' επεκτάσεως του Ο.Τ. 1525α.

Άρθρο 2.

Η παρούσα απόφαση μαζί με το τοπογραφικό διάγραμμα να αναρτηθεί στον πίνακα Ανακοινώσεων του Τμήματος Πολεοδομίας για δέκα πέντε (15) ημέρες.

Άρθρο 3.

Η παρούσα απόφαση δεν υπάγεται στις διατάξεις του Ν. 1558/85 (Άρθρο 29Α).

Άρθρο 4.

Η ισχύς της παρούσης αρχίζει από την ημέρα δημοσίευσής στην Εφημερίδα της Κυβερνήσεως.

Η παρούσα να δημοσιευθεί στην Εφημερίδα της Κυβερνήσεως.

Πάτρα, 19 Νοεμβρίου 1993

Ο Νομάρχης
ΣΤΕΡΓΙΟΣ ΚΑΤΗΧΩΡΙΤΗΣ

Αριθ. Χ12305/93

(4)

Τροποποίηση ρυμοτομικού σχεδίου Δ. Πάτρας δια χαρακτηρισμόν Τμήματος του Ο.Τ. 1445 μεταξύ των οδών Παλαμά, Ανθεμίου και Ισιδώρου στην Αγυιά, από χώρο Κοινόχρηστο σε χώρο ανέγερσης σχολείου.

Ο ΝΟΜΑΡΧΗΣ ΑΧΑΪΑΣ

Έχοντας υπόψη:

1. Το Ν.Δ. 17.7.1923 όπως μεταγενέστερα συμπληρώθηκε και τροποποιήθηκε και ειδικότερα τα άρθρα 3 και 70.
2. Τον Α.Ν. 314/1968 όπως μεταγενέστερα συμπληρώθηκε και τροποποιήθηκε με το Ν.Δ. 1018/71 και το Ν. 1577/85 (άρθρο 34 παρ. 3).
3. Τις διατάξεις του Π.Δ. 183/1986 (άρθρο 1 παρ. 1).
4. Τις με αριθ. 15/93 και 569/93 γνωμοδοτήσεις του Δ.Σ. Πάτρας.
5. Το με αρ. 19 (θέμα 5ον)/93 πρακτικό του ΣΧΟΠ Ν. Αχαΐας, αποφασίζουμε:

Άρθρο 1.

Εγκρίνεται η τροποποίηση του ρυμοτομικού σχεδίου Πά-

τρας δια χαρακτηρισμόν Τμήματος του Ο.Τ. 1445 μεταξύ των οδών Παλαμά, Ανθεμίου και Ισιδώρου στην Αγυιά, από χώρο Κοινόχρηστο σε χώρο ανέγερσης σχολείου.

Άρθρο 2.

Η παρούσα απόφαση μαζί με το τοπογραφικό διάγραμμα να αναρτηθεί στον πίνακα Ανακοινώσεων του Τμήματος Πολεοδομίας για δέκα πέντε (15) ημέρες.

Άρθρο 3.

Η παρούσα απόφαση δεν υπάγεται στις διατάξεις του Ν. 1558/85 (Άρθρο 29Α).

Άρθρο 4.

Η ισχύς της παρούσης αρχίζει από την ημέρα δημοσίευσής στην Εφημερίδα της Κυβερνήσεως.

Η παρούσα να δημοσιευθεί στην Εφημερίδα της Κυβερνήσεως.

Πάτρα, 3 Δεκεμβρίου 1993

Ο Νομάρχης
ΣΤΕΡΓΙΟΣ ΚΑΤΗΧΩΡΙΤΗΣ

Αριθ. 8399

Επανακαθορισμός ορίων οικισμού Ακταίου Κοινότητας Ακταίου Επαρχίας Πάτρας Ν. Αχαΐας.

Ο ΝΟΜΑΡΧΗΣ ΑΧΑΪΑΣ

Έχοντας υπόψη:

1. Την από 24.4.85 (ΦΕΚ 181Δ/3.5.85) «περί τρόπου καθορισμού ορίων οικισμών της χώρας μέχρι 2.000 κατοίκους κατηγορίας αυτών και καθορισμού όρων και περιορισμών δόμησής τους».
2. Το από 14.2.87 Π.Δ. (ΦΕΚ 133 Δ/23.2.87) που αφορά τροποποίηση των από 24.4.85 «Τρόπος καθορισμού ορίων οικισμών της χώρας μέχρι 2.000 κατ. κατηγορίας αυτών και καθορισμών όρων και περιορισμών δόμησής τους (ΦΕΚ 181 Δ) και από 20.8.1985 πολεοδομική και επέκταση οικισμών της χώρας μέχρι 2.000 καστικούς και τροποποίηση του από 24.4.85 Π. Δ/τος ΦΕΚ 414/Δ)».
3. Τα πληθυσμιακά στοιχεία της τελευταίας απογραφής του Κράτους της ΕΣΥΕ.
4. Την με αρ. πρωτ. Χ 10464/19.11.91 απόφασή μας «Κατηγοροποίηση και καθορισμός ορίων οικισμού Ακταίου Κοινότητας Ακταίου επαρχίας Πάτρας Ν. Αχαΐας».
5. Το υπ' αριθ. πρ. 20/26.11.93 γνωμοδότηση του Συμβουλίου Χ.Ο.Π. του Ν. Αχαΐας.

(5)

6. Την αρ. 2/1994 ομόφωνη απόφαση του Κοινοτικού Συμβουλίου Κοινότητας Ακταίου, αποφασίζουμε:

Άρθρο 1.

Επανακαθορίζουμε το όριο του οικισμού Ακταίου της Κοινότητας Ακταίου μεταξύ των σημείων 49 - 50 δια προσθήκης των σημείων 49α και 49β όπως καθορίζονται στο συνημμένο με την παρούσα απόφαση τοπογραφικό διάγραμμα.

Άρθρο 2.


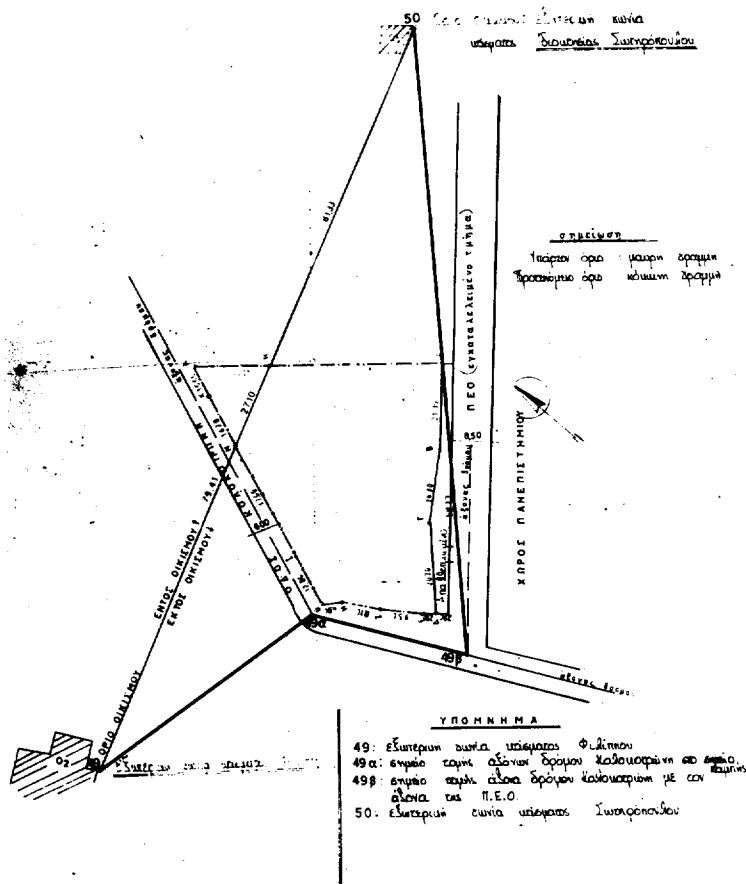
Κατά τα λοιπά ισχύει η υπ' αριθ. Χ 10464/19.11.91 απόφασή μας.

Άρθρο 3.

Η απόφαση αυτή με το διάγραμμα που την συνοδεύει να δημοσιευθεί στην Εφημερίδα της Κυβερνήσεως. Η παρούσα να δημοσιευθεί στην Εφημερίδα της Κυβερνήσεως.

Πάτρα, 26 Ιανουαρίου 1994

Ο Νομάρχης
ΣΤΕΡΓΙΟΣ ΚΑΤΗΧΩΡΙΤΗΣ



ΤΕΧΝΙΚΟ ΓΡΑΦΕΙΟ Π. Ζακυνθίνος

Μελέτη Επιδόση Κατασκευών

ΜΕΛΟΥΔΗ 57/94 Τηλ 328142

Ιδιοκτήτρια: ΛΦΘΗ ΚΟΤΣΩΝΑ

ΕΡΓΟ:

οίκηση: Άνωτα Έσφιαν

πελάτες: Ζακυνθίνος Έσφιαν

θέμα: Τοπογραφικό Διάγραμμα

κλίμακα: 1:500

χρονος: Ιούλιος 1993

υπογραφή υπαλλήλου

σφραγίδα υπαλλήλου

ΕΠΙΣΤΗΜΟΝΙΚΟ ΚΑΤΑΣΤΑΣΗ
 ΠΥΛΑΓΓΟΥΣ ΤΕΧΝΟΛΟΓΙΑΣ
 Δ. ΠΑΠΑΝΔΡΕΟΥ
 Α. ΠΑΠΑΝΔΡΕΟΥ
 ΑΝΤΙΣΤΑΣΗ 1993 328 388