



04010681310940008



10375

ΕΦΗΜΕΡΙΣ ΤΗΣ ΚΥΒΕΡΝΗΣΕΩΣ

ΤΗΣ ΕΛΛΗΝΙΚΗΣ ΔΗΜΟΚΡΑΤΙΑΣ

ΤΕΥΧΟΣ ΤΕΤΑΡΤΟ

Αρ. Φύλλου 1068

13 Οκτωβρίου 1994

ΠΕΡΙΕΧΟΜΕΝΑ

ΑΠΑΛΛΟΤΡΙΩΣΕΙΣ

ΑΝΑΚΟΙΝΩΣΕΙΣ

Γνωστοποίηση Παρακατάθεσης στην περιοχή Παλιά Αμπέλια Λεπτής Ορεστιάδος Ν. Έβρου, αποζημίωσης λόγω απαλλοτρίωσης για στρατιωτικές ανάγκες. 1

ΠΟΛΕΟΔΟΜΙΑ

ΑΠΟΦΑΣΕΙΣ

Τροποποίηση ρυμοτομικού σχεδίου Πάτρας στα Ζαρουχλέικα μεταξύ των οδών Αγ. Ιωάννου Πράσινα, Γοργοποτάμου και Ανθείας επί του Ο.Τ. 1301 δια μετατοπίσεως νοτιότερα της αντίστοιχης πλευράς του και δι' αναγνωρίσεως ως πεζοδρόμου υπάρχοντος δρόμου 2

Τροποποίηση του ρυμοτομικού σχεδίου Κοζάνης στα Ο.Τ. 497Α - 496 - 467 3

Τροποποίηση ορίων οικισμού Καλλιπεύκης Ν. Λάρισας 4

Τροποποίηση του Ρ.Σ. Κοινότητας Νικήτης Ν. Χαλκιδικής με την δημιουργία πεζοδρόμου και την αφαίρεση Προκηπίου 5

ΑΠΑΛΛΟΤΡΙΩΣΕΙΣ

ΑΝΑΚΟΙΝΩΣΕΙΣ

Αριθ. Φ. 913.3/44/50/7462 (1)
Γνωστοποίηση Παρακατάθεσης στην περιοχή Παλιά Αμπέλια Λεπτής Ορεστιάδος Ν. Έβρου, αποζημίωσης λόγω απαλλοτρίωσης για στρατιωτικές ανάγκες.

Ο ΥΠΟΥΡΓΟΣ ΕΘΝΙΚΗΣ ΑΜΥΝΑΣ

Έχοντας υπόψη:

1. Έχοντας υπόψη Ν.Δ. 797/71 «Περί Αναγκαστικών Απαλλοτριώσεων».

2. Την υπ' αριθμ. Γ 5815/19.12.93 (ΦΕΚ 914/21.12.93 τ.Β) κοινή απόφαση των Πρωθυπουργού και Υπουργού Εθνικής Αμύνης με την οποία καθορίζονται οι αρμοδιότητες στον Υφυπουργό Εθνικής Άμυνας Νικόλαο Κουρή, γνωστοποιεί:

σε όσους διεκδικούν δικαιώματα κυριότητας καθώς και στους τυχόν ενυπόθηκους δανειστές και τρίτους γενικά διεκδικητές πάνω στην έκταση 593.640 τμ που απαλλοτριώθηκε με την υπ' αριθμ. 10012 55/88/0010/1.2.91 ΚΥΑ (ΦΕΚ 105/12.3.1991) για στρατιωτικές ανάγκες στην περιοχή Παλιά Αμπέλια Λεπτής Ορεστιάδος Ν. Έβρου,

Ότι η συμπληρωματική αποζημίωση που καθόρισε το Εφετείο Θράκης με την υπ' αριθμ. 25/1994 απόφασή του για τα ακίνητα και τα υπερκείμενα αυτών όπως φαίνονται στο με ΑΚ 1498 κτηματολογικό διάγραμμα και στον αντίστοιχο κτηματολογικό πίνακα που συντάχθηκε από το ΓΥΣ την 31.12.1991 σύμφωνα με το άρθρο 24 του Ν.Δ. 787/71 και θεωρήθηκε νομότυπα και σύμφωνα με το οποίο η προς απαλλ/ση έκταση είναι ίση με 594.723 τμ έχει κατατεθεί στο Ταμείο Παρακαταθκών και Δανείων και έχει εκδοθεί το υπ' αριθμ. 2405/4.8.94 Γραμμάτιο Σύστασης Παρακαταθήκης συνολικού ποσού δρχ. δέκα επτά εκατομμυρίων οκτακοσίων σαράντα μία χιλιάδων εξακοσίων ενενήντα (17.841.690).

Η αποζημίωση αυτή θα καταβληθεί στους κατά τον Νόμο δικαιούχους.

Η απόφαση αυτή να δημοσιευθεί στην Εφημερίδα της Κυβερνήσεως.

Αθήνα, 23 Σεπτεμβρίου 1994

Ο ΥΦΥΠΟΥΡΓΟΣ
ΝΙΚΟΛΑΟΣ ΚΟΥΡΗΣ

ΠΟΛΕΟΔΟΜΙΑ**ΑΠΟΦΑΣΕΙΣ**

Αριθ. Χ 11221/94

(2)

Τροποποίηση ρυμοτομικού σχεδίου Πάτρας στα Ζαρουχλεία μεταξύ των οδών Αγ. Ιωάννου Πράτσια, Γοργοποτάμου και Ανθείας επί του Ο.Τ. 1301 δια μετατοπίσεως νοτιότερα της αντίστοιχης πλευράς του και δι' αναγνωρίσεως ως πεζοδρόμου υπάρχοντος δρόμου.

Ο ΝΟΜΑΡΧΗΣ ΑΧΑΪΑΣ

Έχοντας υπόψη:

1. Το Ν.Δ. της 17.7.1923, όπως μεταγενέστερα συμπληρώθηκε και τροποποιήθηκε και ειδικότερα τα άρθρα 3 και 70.
2. Τον Α.Ν. 314/1968 όπως μεταγενέστερα συμπληρώθηκε και τροποποιήθηκε με το Ν.Δ. 1018/71 και το Ν. 1577/85 (άρθρο 34 παρ. 3).
3. Τις δ/ξεις του Π.Δ. 183/1986 (άρθρο 1 παρ. 1).
4. Τις με αρ. 45/94 και 228/94 γνωμοδοτήσεις του Δήμου Πάτρας.
5. Το με αρ. 13 (θέμα 8ον) πρακτικό του ΣΧΟΠ Ν. Αχαΐας, αποφασίζουμε:

Άρθρο 1

Εγκρίνεται η τροποποίηση του ρυμοτομικού σχεδίου Πάτρας στα Ζαρουχλεία μεταξύ των οδών Αγ. Ιωάννου Πράτσια, Γοργοποτάμου και Ανθείας επί του Ο.Τ. 1301 δια μετατοπίσεως νοτιότερα της αντίστοιχης πλευράς του και δι' αναγνωρίσεως ως πεζοδρόμου υπάρχοντος δρόμου. Άρθρο 2. Η παρούσα απόφαση υπάγεται στις δ/ξεις του Ν. 1558/85 (Άρθρο 29Α).

Άρθρο 2

Η παρούσα απόφαση υπάγεται στις δ/ξεις του Ν. 1558/85 (Άρθρο 29Α) το κόστος βαρύνει τον Δ. Πατρών, προς το παρόν όμως δεν μπορεί να προϋολογισθεί.

Άρθρο 3

Η ισχύς της παρούσης αρχίζει από την ημέρα δημοσίευσής στην Εφημερίδα της Κυβερνήσεως.

Η απόφαση αυτή να δημοσιευθεί στην Εφημερίδα της Κυβερνήσεως.

Πάτρα, 20 Σεπτεμβρίου 1994

Ο Νομάρχης
ΣΤΕΡΓΙΟΣ ΚΑΤΗΧΩΡΙΤΗΣ

Αριθ. 332

(3)

Τροποποίηση του ρυμοτομικού σχεδίου Κοζάνης στα Ο.Τ. 497Α - 496 - 467.

Ο ΝΟΜΑΡΧΗΣ ΚΟΖΑΝΗΣ

Έχοντας υπόψη:

1. Τις διατάξεις του Ν.Δ. της 17.7.1923 όπως μεταγενέστερα, τροποποιήθηκαν και συμπληρώθηκαν.
2. Τις διατάξεις του Α.Ν. 314/1968 (ΦΕΚ 48Δ) όπως τροποποιήθηκαν και συμπληρώθηκαν με το υπ' αριθμ. 1018/71 Ν. Δ/γμα (ΦΕΚ 220Α) και με τον Ν. 1577/85 (ΦΕΚ 210Α).
3. Το Π.Δ. 183/1986 (ΦΕΚ 70Α).
4. Τον Νόμο 1735/87 άρθρο 22 παρ. 7 (σχετ. 488/91 και 489/91 Αποφάσεις του ΣΤΕ).
5. Η από 1.12.89 Απόφαση Νομάρχη Κοζάνης για την έγκριση της αναθεώρησης του ρυμ. σχεδίου «Ηπειρώτικα» αριθμ. πρωτ. 431/1.12.89 (ΦΕΚ 761Δ/29.12.89).
6. Τις υπ' αριθμ. 162/94 και 311/94 Αποφάσεις του Δημοτικού Συμβουλίου ΚΟΖΑΝΗΣ, σχετικά με το θέαμ.
7. Την γνωμοδότηση της 12ης Συνεδρίασης στις 16.6.94 του Συμβουλίου ΠΕΧΩΔΕ, με αριθμ. πρωτ. 39/17.6.1994.

8. Την υπ' αριθμ. 311/1994 Απόφαση Δημοτικού Συμβουλίου Κοζάνης στην οποία ο Δήμος βεβαιώνει ότι δεν προκαλείται με την πιο πάνω τροποποίηση δαπάνη σε βάρος του προϋπολογισμού του Δήμου ΚΟΖΑΝΗΣ, αποφασίζουμε:

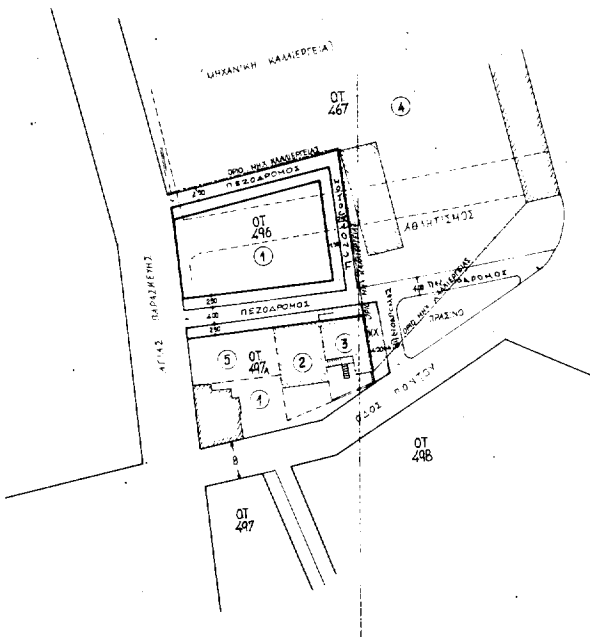
Εγκρίνεται η τροποποίηση του ρυμοτομικού σχεδίου πόλεως Κοζάνης - περιοχής «Ηπειρώτικα» στα Ο.Τ. 497Α-496 και 467 όπως φαίνεται στο τοπογραφικό διάγραμμα το θεωρημένο από 15.6.94 από το Τμήμα Πολεοδομίας και ΠΕ της Νομ. Κοζάνης, που συνοδεύει την απόφαση αυτή και αποτελεί αναπόσπαστο μέρος της.

Η παρούσα απόφαση και το τοπογραφικό διάγραμμα που την συνοδεύει (κλίμακα 1:500) να αναρτηθούν στο κτίριο της Νομαρχίας ΚΟΖΑΝΗΣ, Τμήμα Πολεοδομίας και ΠΕ, 5ος όροφος για 15 ημέρες μετά την δημοσίευση του λεκτικού της απόφασης και του τοπογραφικού διαγράμματος που την συνοδεύει στο ΦΕΚ.

Η απόφαση αυτή να δημοσιευθεί στην Εφημερίδα της Κυβερνήσεως.

Κοζάνη, 29 Σεπτεμβρίου 1994

Ο Νομάρχης
ΣΤΕΡΓΙΟΣ Γ. ΜΑΤΙΚΑΣ



ΒΕΒΑΙΩΣΗ
Η παρούσα πρόταση τροποποίησης είναι έγκριση με την υπ' αριθμ. 311/94 απόφαση του Δημοτικού Συμβουλίου ΚΟΖΑΝΗΣ.

Ο ΑΝΤΙΝΟΜΑΡΧΟΣ

(Signature)

ΤΡΟΠΟΠΟΙΗΣΗ ΡΥΜΟΤΟΜΙΚΟΥ ΣΧΕΔΙΟΥ ΠΕΡΙΟΧΗΣ "ΗΠΕΙΡΩΤΙΚΑ", ΚΟΖΑΝΗΣ ΣΤΑ Ο.Τ. 496 - 497 - 467.
ΚΛΙΜΑΚΑ 1:500

ΥΠΟΧΡΗΜΑ
ΟΡΘΟΙ ΔΟΜΗΣΗΣ (Π.Δ. 24-5/4-6-74 ΦΕΚ 175Α)

πρόσχωμα	40,00			
Εγχεδών	20000			
1.Δ	4.40			

υποδομητική	οικοδομητική	γραμμή
προσχωματική	οικοδομητική	+
υποδομητική	οικοδομητική	+
υποδομητική	οικοδομητική	+
ορια (πλευρική)		

ΠΙΝΑΚΑΣ ΔΙΔΟΚΗΣΙΩΝ

1	ΑΦΘΙ ΣΙΑΚΑΒΑΡΑ	100%
2	ΣΙΑΚΙΡΙΑΝΗΣ ΚΕΡΝΙΔΑΚΗΣ	100%
3	ΤΑΤΣΙΟΣ Κ ΒΡΩΛΑΣ	100%
4	ΜΗΧΑΝΙΚΗ ΚΑΛΙΕΡΓΕΙΑ	100%
5	ΔΕΛΑΖΗΣ ΝΙΚΟΛΑΟΣ	100%

ΘΕΒΕΒΗΚΕ
(Signature)

ΚΟΖΑΝΗ 25/4/1994
(Signature)

Αριθ. 2729

Τροποποίηση ορίων οικισμού Καλλιπεύκης Ν. Λάρισας.

Ο ΝΟΜΑΡΧΗΣ ΛΑΡΙΣΑΣ

Έχοντας υπόψη:

1. Τις διατάξεις του από 24.4.1985 Π.Δ. (ΦΕΚ 181Δ) όπως τροποποιήθηκε με το από 25.4.1989 Π.Δ. (ΦΕΚ 293 Δ).

2. Την αριθμ. 4841/24.10.86 απόφασή μας περί καθορισμού ορίων οικισμού Καλλιπεύκης και επιβολής όρων και περιορισμών δόμησης αυτού.

3. Την αριθμ. 21/1994 απόφαση του Κοινοτικού Συμβουλίου Καλλιπεύκης περί επέκτασης των ορίων του οικισμού.

4. Την αριθμ. 283/22.7.94 απόφαση του ΣΧΟΠ Ν. Λάρισας περί τροποποίησης των ορίων του οικισμού Καλλιπεύκης, όπως διατυπώθηκε στο πρακτικό της 12ης/22.7.94 συνεδρίας.

Επειδή η έκταση που βρίσκεται βόρεια του οικισμού Καλλιπεύκης και μέχρι του δρόμου που οδηγεί στην Καρυά Ολύμπου είχε τις προϋποθέσεις να ενταχθεί στα όρια του οικισμού πλην όμως θεωρήθηκε τότε ότι ήταν δασική έκταση, ενώ αυτή υπάγεται στην κατηγορία των εδαφών του άρθρου 3 παρ. 2 του Ν. 998/1979 περί προστασίας των δασών κ.λ.π. και δεν έχει κηρυχθεί αναδασωτέα.

Επειδή η υπόψη έκταση μπορεί να παραχωρηθεί σύμ-

(4) φωνα με τις διατάξεις του άρθρου 13 παρ. 2Αβ τυ Ν. 1734/1987 «βοσκότοποι κ.λ.π.» με σκοπό να καλυφθούν οι πιεστικές ανάγκες των κατοίκων σε πρώτη κατοικία, σύμφωνα με την από 20.5.94 Κοινή έκθεση του Δ/ντή Δασών και της Προϊσταμένης του τμήματος Πολ/μίας και Π.Ε. Ν. Λάρισας.

Για αυτό αποφασίζουμε:

Άρθρο 1

Εγκρίνουμε την τροποποίηση των ορίων του οικισμού Καλλιπεύκης όπως αυτά ορίζονται στο τοπογραφικό διάγραμμα που συνοδεύει την παρούσα απόφαση.

Άρθρο 2

Με τις διατάξεις της προύσης απόφασης δεν έχουμε αύξηση του κρατικού ή κοινοτικού (ΟΤΑ) προϋπολογισμού.

Η ισχύς της παρούσας απόφασης αρχίζει από τη δημοσίευσή της στην Εφημερίδα της Κυβερνήσεως.

Η απόφαση αυτή να δημοσιευθεί στην Εφημερίδα της Κυβερνήσεως.

Λάρισα, 3 Σεπτεμβρίου 1994

Ο Νομάρχης
ΓΕΩΡΓΙΟΣ ΤΡΑΝΤΟΣ

ΣΥΝΟΒΟΛΙΑ ΤΗΣ ΠΡΟΤΑΣΗΣ ΑΡ. ΠΡΟΤ. 2329 / 14-94
ΑΡΧΑΙΟΤΗΤΑΣ ΚΑΙ ΜΝΗΜΕΙΑ

Η ΠΡΟΤΑΣΗ ΑΡ. ΠΡΟΤ. 2329 / 14-94

Μ. ΛΙΒΕΡΗ
ΤΟΠΙΟΦ. ΜΥΧ. ΜΟΣ ΜΕ Α Β

ΝΟΜΟΣ
ΔΗΚΛΩΣΗ
ΚΑΛΛΙΠΕΤΙΚΗ

ΕΠΙΣΤΡΩΣΗ ΟΡ. ΟΥ

- 1-2 Οριο θλακτών, κα. θλακτών εκτός
- 6 Τμήτ. αρχαιολογικού θρύου κα. θρύου πύου Πλατάνου
- 7-8 Οριο θλακτών Αθ. Πυροσταθμίου
- 9 θλακτών Αθ. Μαντ.
- 10-11 Οριο θλακτών Παπαδημητρίου
- 12-13 Αθ. Μαντ.
- 14 θλακτών Κωσίου Σωκράτου
- 2α-3 Ρεμα
- 3-3α θλακτών Σαντιμάρκου Σάνου
- 3α-4 θλακτών πύου Κάρου κα. Κωσίου
- 5 Αθ. Μαντ.

ΑΡΧΑΙΟΤΗΤΑ

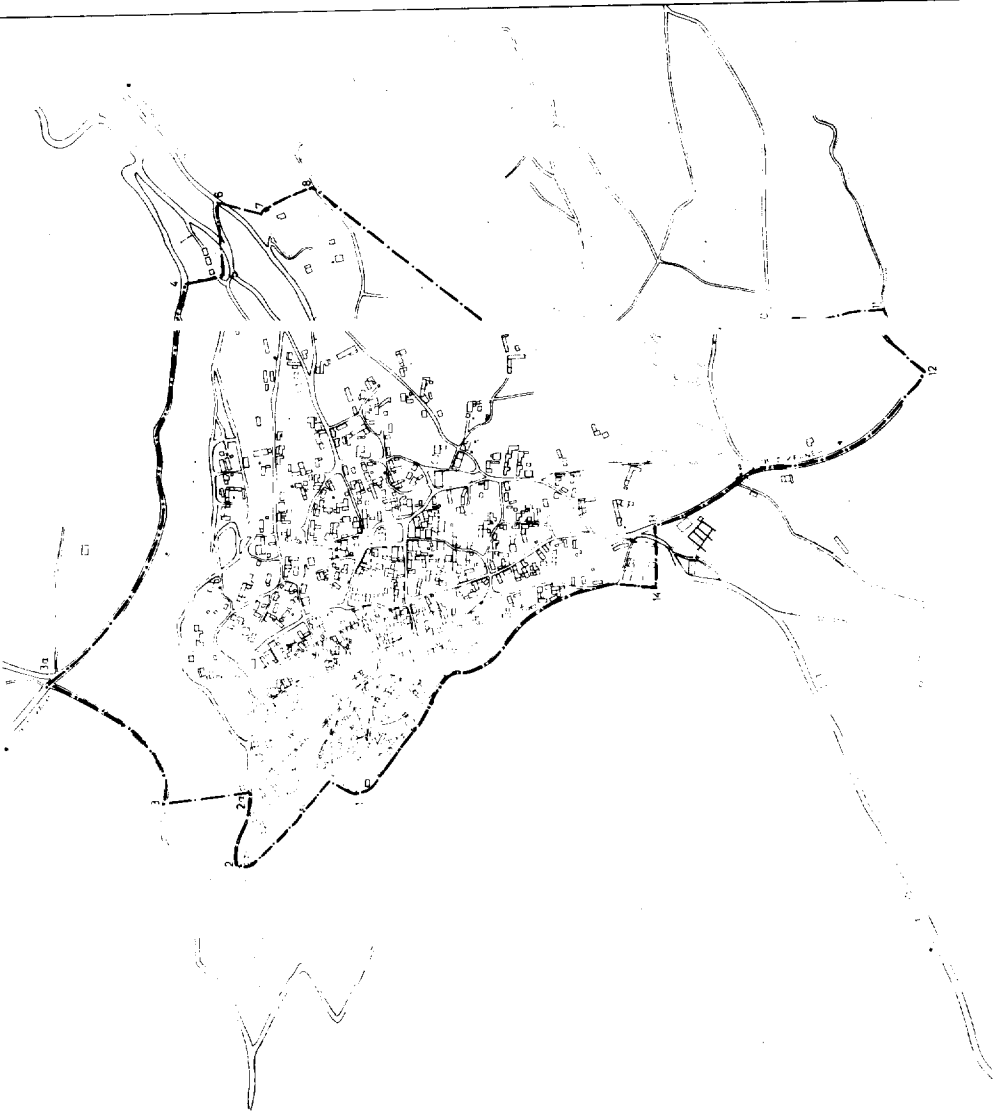
ΟΡΙΟΘΕΤΗΣΗ ΟΙΚΙΣΜΟΥ

ΕΠΙΣΤΡΩΣΗ ΟΡ. ΟΥ

ΣΥΝΟΒΟΛΙΑ ΕΚΤΑΣ. ΣΥΜΒΟΛΑΙΟΥ ΣΥΝΟΒΟΛΙΑ ΑΝΩΤΕΡΟΥ ΑΝΩΝΥΜΟΥ ΠΥΟΥ

ΝΟΜΑΡΧΙΑ ΛΑΡΙΣΑΣ

ΤΕΥΧΟΣ ΑΡΧΑΙΟΤΗΤΑΣ ΚΑΙ ΜΝΗΜΕΙΑ



Αριθ. 21194

(5)

Τροποποίηση του Ρ.Σ. Κοινότητας Νικήτης Ν. Χαλκιδικής με την δημιουργία πεζόδρομου και την αφαίρεση Προκηπίου.

Ο ΝΟΜΑΡΧΗΣ ΧΑΛΚΙΔΙΚΗΣ

Έχοντας υπόψη:

1. Τις διατάξεις του άρθρου 1 του Α.Ν. 314/68 «περί παροχής εις τον Υπουργό Βορείου Ελλάδος και τους Νομάρχες αρμοδιότητες επί θεμάτων έγκρισης επεκτάσεων ή τροποποιήσεων σχεδίων πόλεων, κομών κ.λ.π. (ΦΕΚ 47Α) όπως αντικαταστάθηκε με την παρ. 15 του αρ. 8 του Ν. 1512/85 (ΦΕΚ 4Α).

2. Τις διατάξεις του Π.Δ. 183/9-5/5.6.1986 «έγκριση τροποποιήσεων σχεδίων και περιορισμών δόμησης από τους Νομάρχες» (ΦΕΚ 70Α).

3. Τις διατάξεις του Ν. 1337/1983 (ΦΕΚ 33Α) όπως συμπληρώθηκε, τροποποιήθηκε με το άρθρο 12 παρ. 1 του Ν. 1647/86 (ΦΕΚ 141Α) και τον Ν. 1512/85 (ΦΕΚ 4Α) και ειδικότερα τα άρθρα 6 και 7 αυτού.

4. Τις διατάξεις του Ν.Δ/τος της 17.7.1923 «περί σχεδίων πόλεων κ.λ.π.», όπως τροποποιήθηκε και ισχύει σήμερα.

5. Την υπ' αριθμόν 16/70 (ΦΕΚ 26Δ/16.2.70) Απόφαση του Νομάρχη Χαλκιδικής με την οποία εγκρίθηκε το Ρυμοτομικό Σχέδιο Παραλίας Νικήτης καθώς και τα Π.Δ/τα 24-3/8.4.76 (ΦΕΞ 109Δ/76) και 9/25.8.78 (ΦΕΚ 432Δ) με τα οποία αναθεωρήθηκε, όπως ισχύει σήμερα μετά από τοπικής φύσης τροποποιήσεις.

6. Την 58779/27.7.88 Απόφαση του Νομάρχη Χαλκιδικής (ΦΕΚ 592Δ/12.8.88) με την οποία οριοθετήθηκε ο οικισμός της Νικήτης, όπως αυτή τροποποιήθηκε και ισχύει.

7. Την 1018/11.1.91 Απόφαση του Νομάρχη Χαλκιδικής με την οποία εγκρίθηκε η πολεοδομική μελέτη περιοχής «Αγ. Γεωργίου» (ΦΕΚ 32Δ/20.1.91) όπως αυτή τροποποιήθηκε και ισχύει.

8. Τις υπ' αριθμόν 56/94 και 20/94 Αποφάσεις του Κοινοτικού Συμβουλίου Νικήτης.

9. Την γνωμοδότηση του Συμβουλίου ΠΕ.ΧΩ.Δ.Ε. του Νομού Χαλκιδικής όπως αυτή διατυπώθηκε κατά την 12η Συνεδρία της 15η Ιουλίου 1994, θέματα 5ο & 6ο.

10. Τις διατάξεις του Ν. 1558/85 «Κυβέρνηση και Κυβερνητικά όργανα», το οποίο προστέθηκε με το άρθρο 27 του Ν. 2081/92 (ΦΕΚ 14Α/10.9.1992), αποφασίζουμε:

1) Εγκρίνεται η τροποποίηση του Ρ.Σ. Παραλίας Νικήτης στο Ο.Τ. 48 σύμφωνα με την οποία στο ΒΔ άκρο του Ο.Τ. η Οικοδομική Γραμμή ταυτίζεται με την Ρυμοτομική σύμφωνα με το συνημμένο διάγραμμα που θεωρήθηκε από το ΤΠ & ΠΕ Ν. Χαλκιδικής.

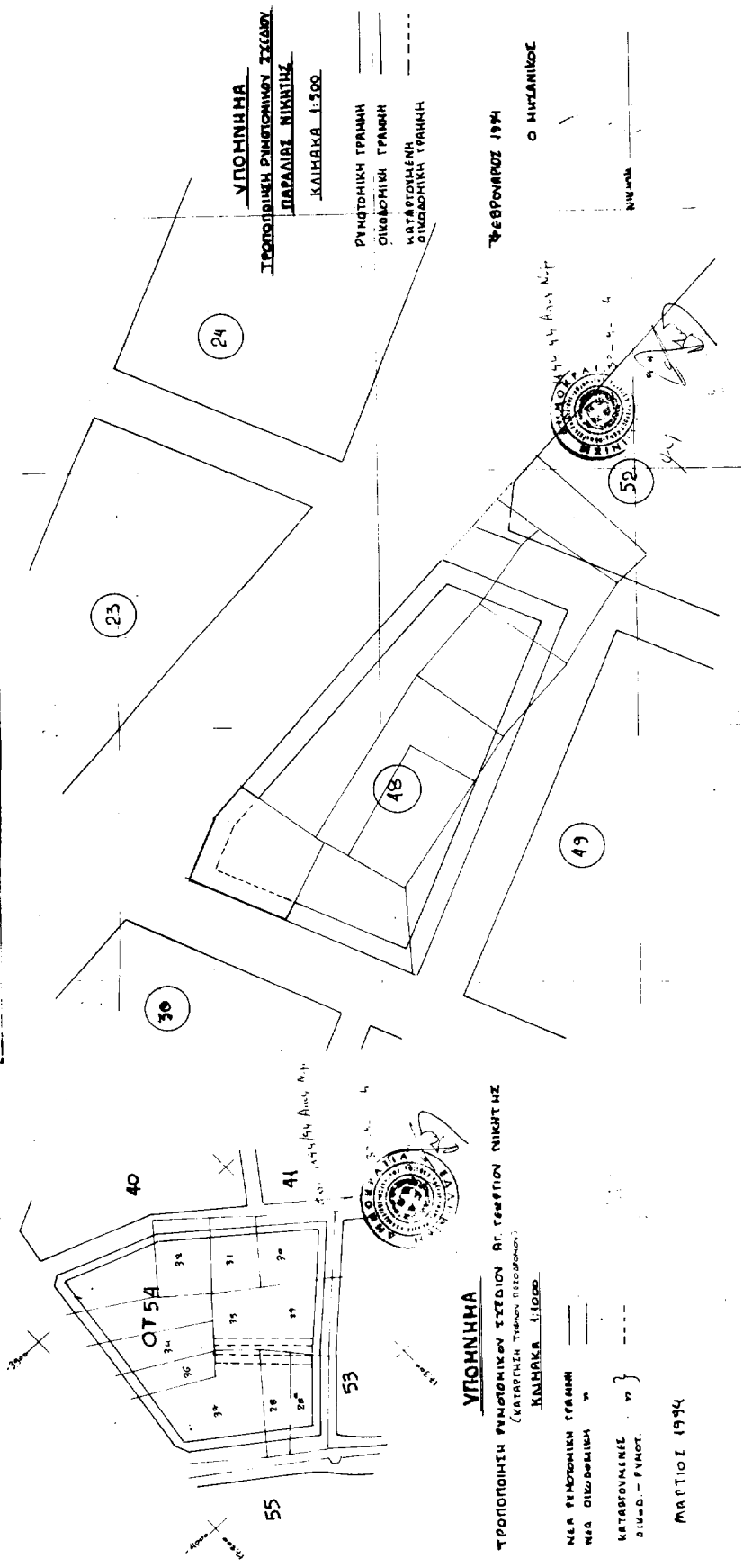
2) Εγκρίνεται η τροποποίηση του Ρ.Σ. «Αγίου Γεωργίου» και «Λιβάδι» στο Ο.Τ. 54 σύμφωνα με την οποία καταργείται εσωτερικός αδιέξοδος πεζόδρομος, σύμφωνα με το συνημμένο διάγραμμα που θεωρήθηκε από το ΤΠ & ΠΕ Ν. Χαλκιδικής.

Με την παρούσα δεν προκαλείται δαπάνη ούτε σε βάρος του Κρατικού Προϋπολογισμού ούτε σε βάρος του προϋπολογισμού του οικείου ΟΤΑ.

Η παρούσα να δημοσιευθεί στην Εφημερίδα της Κυβερνήσεως.

Πολύγυρος, 30 Σεπτεμβρίου 1994

Ο Νομάρχης
ΘΕΟΔΩΡΟΣ ΚΑΚΑΒΑΣ



ΥΠΟΜΗΝΗ
ΤΡΟΠΟΠΟΙΗΣΗ ΕΡΜΗΤΕΥΜΕΝΟΥ ΣΧΕΔΙΟΥ
ΠΑΡΑΔΟΣΙΣ ΜΙΚΤΗΣ
 ΚΛΙΜΑΚΑ 1:500

ΡΥΘΜΟΤΗΤΙΚΗ ΓΡΑΜΜΗ
 ΟΙΚΟΔΟΜΙΚΗ ΓΡΑΜΜΗ
 ΚΑΤΑΒΟΥΜΕΝΗ ΟΙΚΟΔΟΜΙΚΗ ΓΡΑΜΜΗ

ΦΕΒΡΟΥΑΡΙΟΣ 1994
 Ο ΜΗΤΑΛΙΝΟΣ

ΥΠΟΜΗΝΗ
ΤΡΟΠΟΠΟΙΗΣΗ ΕΡΜΗΤΕΥΜΕΝΟΥ ΣΧΕΔΙΟΥ ΑΓ. ΓΕΩΡΓΙΟΥ ΜΙΚΤΗΣ
 (ΚΑΤΑΡΤΙΣΤΗ ΤΕΥΧΟΣ ΠΙΣΤΟΠΟΙΗΣΗΣ)
 ΚΛΙΜΑΚΑ 1:500

ΝΕΑ ΕΡΜΗΤΕΥΜΕΝΗ ΓΡΑΜΜΗ
 ΝΕΑ ΟΙΚΟΔΟΜΙΚΗ ΓΡΑΜΜΗ
 ΚΑΤΑΒΟΥΜΕΝΕΣ ΟΙΚΟΔΟΜΙΚΕΣ ΓΡΑΜΜΕΣ

ΜΑΡΤΙΟΣ 1994