



04012750712940008



12581

ΕΦΗΜΕΡΙΣ ΤΗΣ ΚΥΒΕΡΝΗΣΕΩΣ

ΤΗΣ ΕΛΛΗΝΙΚΗΣ ΔΗΜΟΚΡΑΤΙΑΣ

ΤΕΥΧΟΣ ΤΕΤΑΡΤΟ

Αρ. Φύλλου 1275

7 Δεκεμβρίου 1994

ΠΕΡΙΕΧΟΜΕΝΑ

ΑΝΑΔΑΣΩΣΕΙΣ

ΑΠΟΦΑΣΕΙΣ

Κήρυξη αναδασωτέας έκτασης κοινόχρηστης στη θέση «Ντόμασλι» Κοινότητας Μακρυχωρίου Ν. Καβάλας 1

ΠΟΛΕΟΔΟΜΙΑ

ΑΠΟΦΑΣΕΙΣ

Τροποποίηση ρυμοτομικού σχεδίου Πάτρας Ν. Αχαΐας στην περιοχή Αρόης, όπου οι οδοί Ναυπάκτου, Κωνσταντινοπούλου, Μεσάτιδος, Ομήρου (Ο.Τ. 266, 791, 392) 2

Τροποποίηση του εγκεκριμένου ρυμοτομικού σχεδίου της πόλεως των Αθηνών, με χαρακτηρισμό ως πεζοδρόμου της οδού Βραχωρίου, μεταξύ των οδών Διστόμου και Ιωαννίνων, Ο.Τ. 45, 48, περ. 76 3

Τροποποίηση του εγκεκριμένου ρυμοτομικού σχεδίου της πόλεως των Αθηνών, στον Ν. Κόσμο (Ο.Τ. 10-11, περ. 47) με: α. Μερική άρση και επανεπιβολή του από 11.3.57 διατάγματος (Φ.Ε.Κ. 43/20.3.57), με διάνοιξη της οδού Καλαμαρά, β. Χαρακτηρισμός χώρου στο Ο.Τ. 10 (περ. 47), ως χώρου κοινόχρηστου πρασίνου 4

ΑΝΑΚΟΙΝΩΣΕΙΣ

Παρακατάθεση αποζημίωσης ακινήτων που έχουν ρυμοτομηθεί με το εγκεκριμένο ρυμοτομικό σχέδιο του Δήμου Αχαρνών για τη διάνοιξη της Λεωφ. Δημοκρατίας από την οδό Κ. Παλαμά μέχρι την οδό Παδέλα, σύμφωνα με τις ενδείξεις της πράξης αναλογισμού 13/92, 37/93, 9/94, 3/94 5

Είδοποίηση γενόμενης παρακαταθέσεως στο Ταμείο Παρακαταθηκών και Δανείων αποζημιώσεως λόγω προσκυρώσεως ιδιοκτησιών κειμένων στο Ο.Τ. Γ1415 της πολεοδομικής ενότητας ΛΑΘΕΑ Α' του Δήμου Αχαρνών Αττικής 6

ΑΝΑΔΑΣΩΣΕΙΣ

ΑΠΟΦΑΣΕΙΣ

Αριθ. 2815

(1)

Κήρυξη αναδασωτέας έκτασης κοινόχρηστης στη θέση «Ντόμασλι» Κοινότητας Μακρυχωρίου Ν. Καβάλας.

Ο ΝΟΜΑΡΧΗΣ ΚΑΒΑΛΑΣ

Έχοντας υπόψη:

1. Τις διατάξεις του Ν.3200/55 περί διοικητικής αποκέντρωσης όπως τροποποιήθηκε και συμπληρώθηκε μεταγενέστερα με το Ν.Δ. 532/70.

2. Τις διατάξεις του άρθρου 117 παρ. 3 του Συντάγματος.

3. Τις διατάξεις του Ν.998/79 «περί προστασίας των Δασών κ.λ.π.» και ειδικότερα:

α) Του άρθρου 41 παρ. 1, β) του άρθρου 38 παρ. 1.

4. Τις διαταγές του Υπουργείου Γεωργίας:

α) 160417/1180/8.7.80, β) 182447/3049/24.9.80.

5. Την 6493/27.9.94 πρόταση του δασαρχείου Καβάλας με την οποία προτείνεται η κήρυξη της έκτασης που αναφέρεται στο θέμα ως αναδασωτέας, αποφασίζουμε:

Κηρύσσουμε αναδασωτέα με σκοπό την προστασία των δασικών εδαφών και του δασικού περιβάλλοντος και την αποκατάσταση της βλάστησης με φυσική ή τεχνητή αναδάσωση που καταστράφηκε λόγω πυρκαγιάς και για να αποκλεισθεί η χρήση της για κάθε άλλο σκοπό τη δημόσια δασική έκταση εμβαδού 58 στρέμματα που βρίσκεται στη θέση «Ντόμασλι» Κοινότητας Μακρυχωρίου Ν. Καβάλας και προσδιορίζεται από τα στοιχεία (1, 2, 3, 1) και έχει όρια:

Ανατολικά: Κοινόχρηστη δασική έκταση,

Δυτικά: Κοινόχρηστη δασική έκταση,

Βόρεια: Κοινόχρηστη δασική έκταση,

Νότια: Κοινόχρηστη δασική έκταση,

όπως φαίνεται στο συνημμένο διάγραμμα που αποτελεί αναπόσπαστο μέρος της απόφασης αυτής.

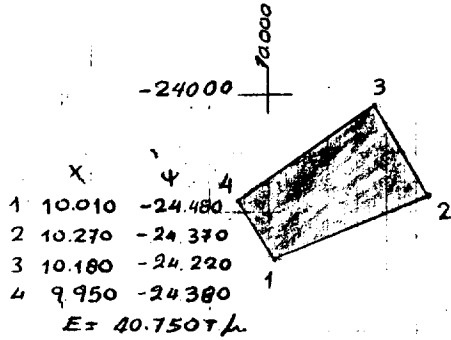
Η απόφαση αυτή να δημοσιευθεί στην Εφημερίδα της Κυβερνήσεως.

Καβάλα, 5 Οκτωβρίου 1994

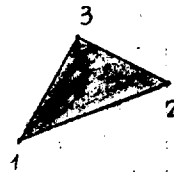
Ο Νομάρχης
ΑΡΙΣΤ. ΝΙΖΑΜΗΣ

ΝΟΜΑΡΧΙΑ ΚΑΒΑΛΑΣ
Δ/ΝΣΗ ΔΑΣΩΝ
ΔΑΣΑΡΧΕΙΟ ΚΑΒΑΛΑΣ

ΚΗΡΥΞΗ ΑΝΑΔΑΣΙΩΤΕΟΥ
ΚΟΙΝΟΧΡΗΣΤΟΥ ΔΑΣΟΥΣ 58.250στλ.
ΣΤΗ ΘΕΣΗ: ΝΤΟΜΑΣΙΩ ΚΟΙΝ.
ΜΑΚΡΥΧΩΡΙΟΥ Ν. ΚΑΒΑΛΑΣ



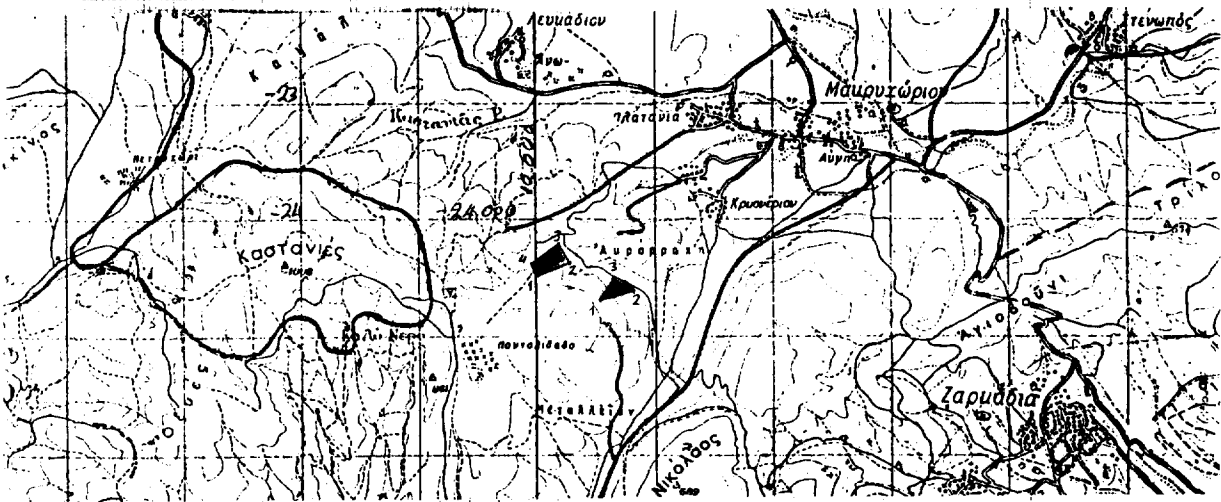
ΚΛΙΜΑΚΑ 1:10.000



ΥΠΟΜΗΝΙΑ
[Symbol] Εκτάκη που κηρύσσεται
αναδασώσιμη

Αντικει βελη αρχη
Αποφαση Νομαρχη Καβαλας

Κατατοπιστικος Χαρτης
ΚΛΙΜΑΚΑ 1:50.000



Ο ΝΟΜΑΡΧΗΣ

Ο ΔΑΣΑΡΧΗΣ ΚΑΒΑΛΑΣ

Η ΣΥΝΤΑΞΑΣΑ ΔΑΣΟΠΡΟΣΩ

ΑΡΙΣΤ. ΝΙΖΑΜΙΖ

ΣΤΥΛ. ΑΝΔΡΕΟΥ

Μ. ΜΠΑΤΖΙΟΥ

ΠΟΛΕΟΔΟΜΙΑ

ΑΠΟΦΑΣΕΙΣ

Αριθ. Χ 7772/94

(2)

Τροποποίηση ρυμοτομικού σχεδίου Πάτρας Ν. Αχαΐας στην περιοχή Αρόης, όπου οι οδοί Ναυπάκτου, Κωνσταντινοπούλου, Μεσαΐδος, Ομήρου (Ο.Τ. 266,791,392).

Ο ΝΟΜΑΡΧΗΣ ΑΧΑΪΑΣ

Έχοντας υπόψη:

1. Το Ν.Δ. της 17.7.1923 όπως μεταγενέστερα συμπληρώθηκε και τροποποιήθηκε και ειδικότερα τα άρθρα 3 και 70.
2. Τον Α.Ν. 314/1968 όπως μεταγενέστερα συμπληρώθηκε και τροποποιήθηκε με το Ν.Δ. 1018/71 και το Ν.1577/85 (άρθρο 34 παρ. 3).
3. Τις διατάξεις του Π.Δ. 183/1986 (άρθρο 1 παρ. 1).
4. Τις με αριθ. 571/93 και 308/93 γνωμοδοτήσεις του Δήμου Πάτρας.
5. Το με αριθ. 8 (θέμα 1ον) πρακτικό του ΣΧΟΠ Ν. Αχαΐας, αποφασίζουμε:

Άρθρο 1

Εγκρίνεται η τροποποίηση του ρυμοτομικού σχεδίου Πάτρας στην περιοχή Αρόης όπου οι οδοί Ναυπάκτου, Κωνσταντινοπούλου, Μεσαΐδος, Ομήρου (Ο.Τ. 766,791,392).

Άρθρο 2

Η παρούσα απόφαση υπάγεται στις διατάξεις του Ν.1558/85 (Άρθρο 29Α) και το κόστος βαρύνει το Δήμο Πάτρας. Προς το παρόν δεν μπορεί να υπολογισθεί.

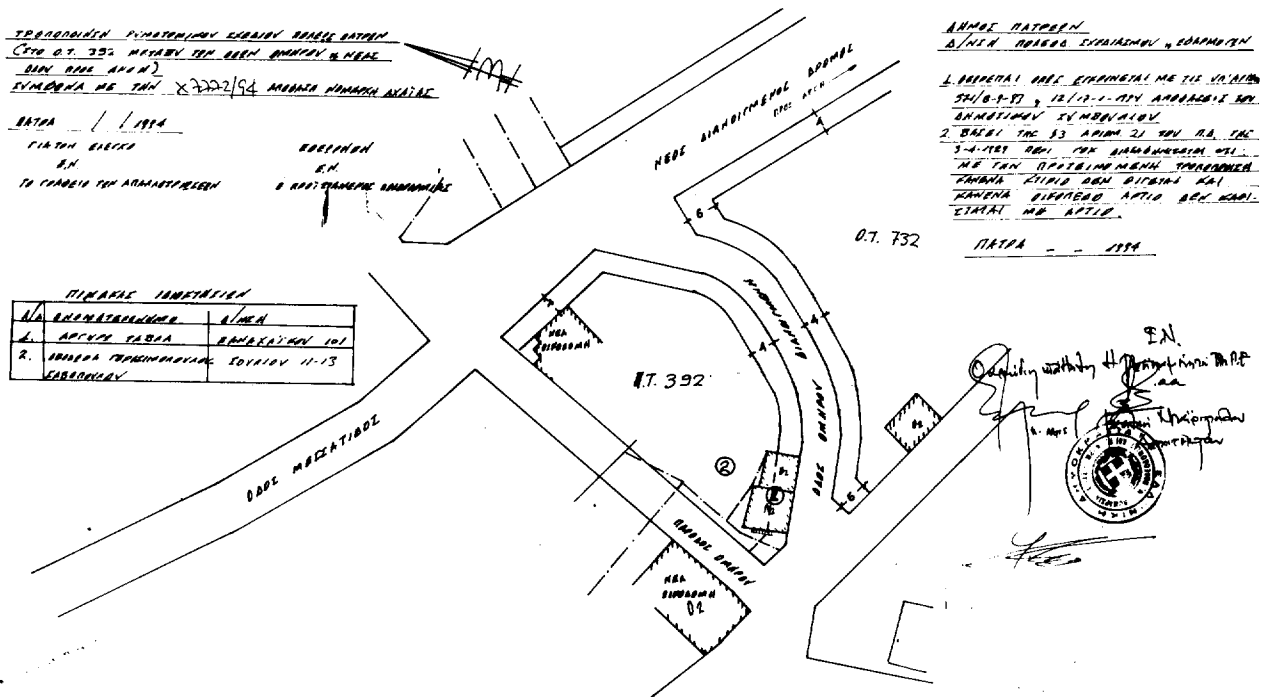
Άρθρο 3

Η ισχύς της παρούσης αρχίζει από την ημέρα δημοσίευσής στην Εφημερίδα της Κυβερνήσεως.

Η απόφαση αυτή να δημοσιευθεί στην Εφημερίδα της Κυβερνήσεως.

Πάτρα, 24 Οκτωβρίου 1994

Ο Νομάρχης
ΣΤΕΡΓΙΟΣ ΚΑΤΗΧΩΡΙΤΗΣ



(3)
Τροποποίηση του εγκεκριμένου ρυμοτομικού σχεδίου της πόλεως των Αθηνών, με χαρακτηρισμό ως πεζοδρόμου της οδού Βραχωρίου, μεταξύ των οδών Διστόμου και Ιωαννίνων, Ο.Τ. 45,48, περ. 76.

ΤΟ ΔΗΜΟΤΙΚΟ ΣΥΜΒΟΥΛΙΟ ΑΘΗΝΑΙΩΝ

(Συνεδρίαση 27η της 21.9.94 Αριθ. απόφ. 1674)

Αφού έλαβε υπόψη:

1. Το με αριθμό πρωτοκόλλου 9657994 Δημαρχιακό έγγραφο που συνοδεύει το σχετικό φάκελο.
2. Τις διατάξεις του Π. Δ/γματος 323/89 (Φ.Ε.Κ. Α' 146) «Κωδικοποίηση του Δημοτικού και Κοινοτικού Κώδικα».
3. Τις διατάξεις του από 17.7.1923 Ν. Δ/τος (Φ.Ε.Κ. 228 Α) «Περί σχεδίων πόλεων» όπως μεταγενέστερα τροποποιήθηκαν και συμπληρώθηκαν.
4. Τις διατάξεις του Π. Δ/τος από 29.12.86 (Φ.Ε.Κ. 16 Δ/21.1.87) «Περί τροποποίησης του εγκεκριμένου ρυμοτομικού σχεδίου με απόφαση του Δημοτικού Συμβουλίου του Δήμου Αθηναίων».
5. Την από 2.11.93 έκθεση της Δ/σης Σχ. Πόλεως.
6. Την από 14.1.94 Πρόταση Τροποποίησης της Δ/σης Σχ. Πόλεως καθώς και το σχέδιο που τη συνοδεύει.
7. Τις με αριθ. πρωτ. 19527/94, 19528/94, 20168/94, 24306/94 ενστάσεις που υποβλήθηκαν.

8. Τη με αριθ. πρωτ. 46307/94 «Εκδίκαση ενστάσεων» με την οποία απορρίφθηκαν οι ενστάσεις.

9. Την από 17.3.94 εισήγηση προς το Σ.Χ.Ο.Π. της Νομαρχίας Αθηνών.

10. Την από 17.6.94 γνωμοδότηση του Σ.Χ.Ο.Π. Συνεδρίαση 17η, πράξη 22η.

11. Τη βεβαίωση για την τήρηση της νόμιμης διαδικασίας, αποφασίζει:

Την τροποποίηση του εγκεκριμένου ρυμοτομικού σχεδίου της πόλεως των Αθηνών με χαρακτηρισμό ως πεζοδρόμου της οδού Βραχωρίου, μεταξύ των οδών Διστόμου και Ιωαννίνων, Ο.Τ. 45,48, περ. 76.

Η τροποποίηση αποτυπώνεται στο διάγραμμα σε κλ. 1:500 που φέρει τις υπογραφές του Αντιδημάρχου και του Προέδρου του Σώματος.

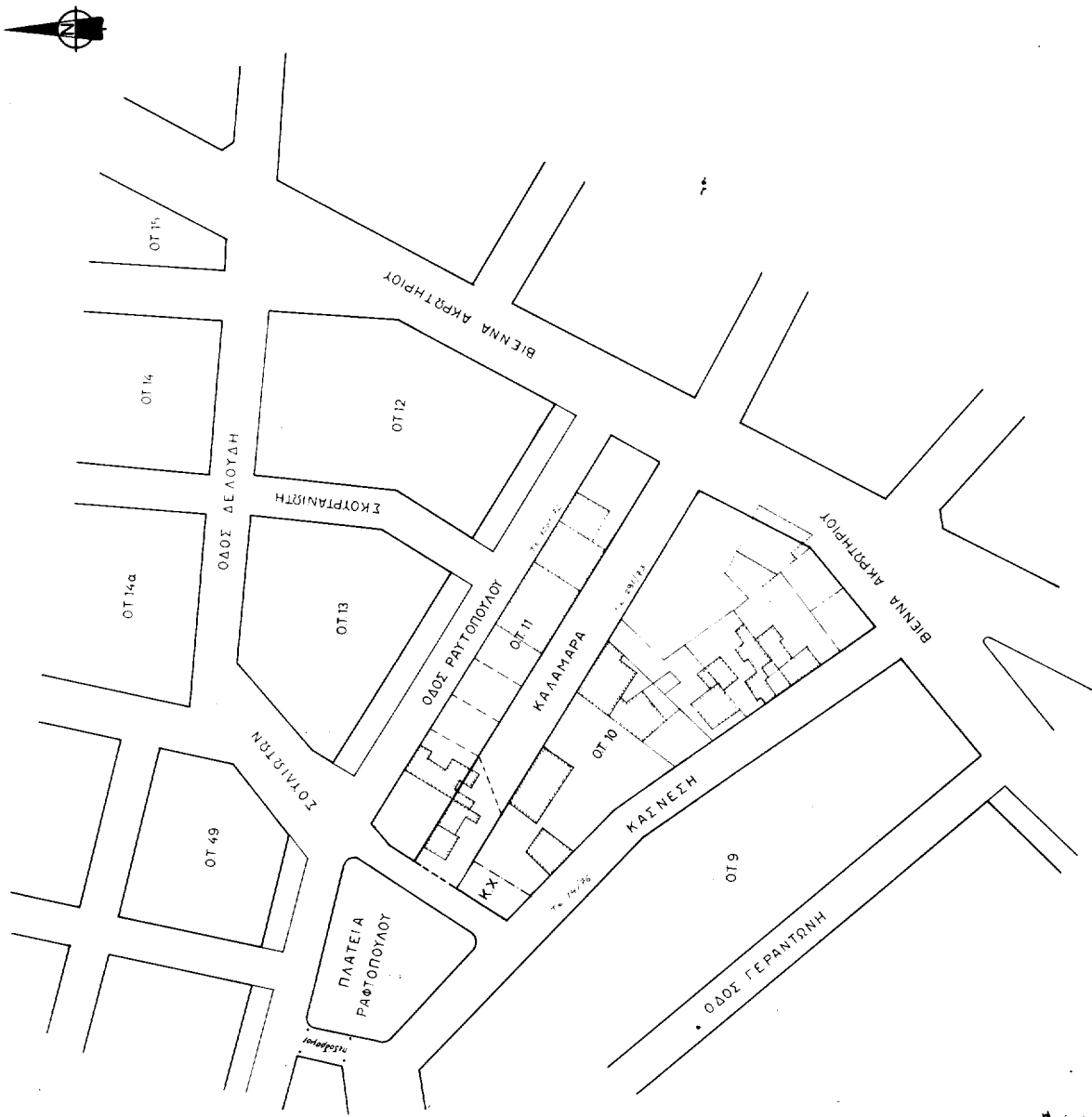
Από τις διατάξεις της απόφασης αυτής δεν προκαλείται δαπάνη σε βάρος του προϋπολογισμού του Δήμου Αθηναίων.

Η ισχύς αυτής της απόφασης αρχίζει από τη δημοσίευσή της στην Εφημερίδα της Κυβερνήσεως.

Η απόφαση αυτή να δημοσιευθεί στην Εφημερίδα της Κυβερνήσεως.

Ο Πρόεδρος

ΑΡΤΕΜΗΣ ΑΝΑΠΛΩΤΗΣ



ΚΑΛΑΜΑΡΑ
20.11.74

ΔΗΜΟΣ ΑΘΗΝΑΙΩΝ		ΔΙΑΜΕΡΙΣΜΑ 2	
ΔΙΕΥΘΥΝΣΗ ΣΧΕΔΙΟΥ ΠΟΛΕΩΣ			
ΑΡ. ΣΧ.Δ.	ΤΡΟΠΟΠΟΙΗΣΗ ΤΟΥ ΕΓΚΡΕΜ ΠΟΛΕΩΣ ΣΧΕΔΙΟΥ ΤΩΝ ΑΘΗΝΩΝ ΣΤΟΥΣ ΠΕΡΙΟΧΕΣ ΟΙΚΙΣΜΟΥ ΚΑΙ ΕΠΙΧΕΙΡΗΣΕΩΣ ΤΟΥ ΑΠΟ ΠΛΩΣΤΗ ΑΠΟΣΤ. ΟΔΟΥ ΚΑΛΑΜΑΡΑ (Β' ΚΑΤΗΓΟΡΙΑ) ΣΤΟ ΟΤ. 10.05 ΧΩΡΟΥ ΚΟΙΝ. ΠΡΑΣΙΝΟΥ		
ΘΕΜΑ	ΔΟΜΗΣΗ ΚΑΙ ΚΑΤΑΣΤΑΣΗ ΤΟΥ ΟΤ. 10.05 ΧΩΡΟΥ ΚΟΙΝ. ΠΡΑΣΙΝΟΥ		
ΚΛ. Τ.	500		
ΗΜΕΡΟΜΗΝΙΑ			
Ο ΣΧΕΔΙΑΣΤΗΣ	Ο ΜΗΧΑΝΙΚΟΣ	Ο ΔΙΕΥΘΥΝΤΗΣ	Ο ΕΠΙΛΟΓΕΥΜΕΝΟΣ
<i>[Signature]</i>	<i>[Signature]</i>	<i>[Signature]</i>	<i>[Signature]</i>

(4)

Τροποποίηση του εγκεκριμένου ρυμοτομικού σχεδίου της πόλεως των Αθηνών, στον Ν. Κόσμο (Ο.Τ. 10-11, περ. 47) με: α. Μερική άρση και επανεπιβολή του από 11.3.57 διατάγματος (Φ.Ε.Κ. 43/20.3.57), με διάνοιξη της οδού Καλαμαρά, β. Χαρακτηρισμός χώρου στο Ο.Τ. 10 (περ. 47), ως χώρου κοινόχρηστου πρασίνου.

ΤΟ ΔΗΜΟΤΙΚΟ ΣΥΜΒΟΥΛΙΟ ΑΘΗΝΑΙΩΝ

(Συνεδρίαση 27η της 21.9.94 Αριθ. απόφ. 1677)

Αφού έλαβε υπόψη:

1. Το με αριθμό πρωτοκόλλου 89625/94 Δημαρχιακό έγγραφο που συνοδεύει το σχετικό φάκελο.
2. Τις διατάξεις του Π. Δ/γματος 323/89 (Φ.Ε.Κ. Α' 146) «Κωδικοποίηση του Δημοτικού και Κοινοτικού Κώδικα».
3. Τις διατάξεις του από 17.7.1923 Ν. Δ/τος (Φ.Ε.Κ. 228 Α) «Περί σχεδίων πόλεων» όπως μεταγενέστερα τροποποιήθηκαν και συμπληρώθηκαν.
4. Τις διατάξεις του Π. Δ/τος από 29.12.86 (Φ.Ε.Κ. 16 Δ/21.1.87) «Περί τροποποιήσεως του εγκεκριμένου ρυμοτομικού σχεδίου με απόφαση του Δημοτικού Συμβουλίου του Δήμου Αθηναίων.
5. Την από 5.1.94 έκθεση της Δ/νσης Σχ. Πόλεως.
6. Την με αριθ. πρωτ. 17679/94 Πρόταση Τροποποίησης της Δ/νσης Σχ. Πόλεως καθώς και το σχέδιο που τη συνοδεύει.

7. Την από 18.4.94 εισήγηση προς το Σ.Χ.Ο.Π. της Νομαρχίας Αθηνών.

8. Την από 20.5.94 γνωμοδότηση του Σ.Χ.Ο.Π., συνεδρίαση 14η, πράξη 25η με την οποία προτείνεται η δημιουργία παιδικής χαράς και όχι πρασίνου.

9. Τη βεβαίωση για την τήρηση της νόμιμης διαδικασίας, αποφασίζει:

Τροποποίηση του εγκεκριμένου ρυμοτομικού σχεδίου της πόλεως των Αθηνών, στον Ν. Κόσμο (Ο.Τ. 10 - 11, περ. 47) με: α. Μερική άρση και επανεπιβολή του από 11.3.57 διατάγματος (Φ.Ε.Κ. 43/20.3.57), με διάνοιξη της οδού Καλαμαρά, β. Χαρακτηρισμός χώρου στο Ο.Τ. 10 (περ. 47), ως χώρου κοινόχρηστου πρασίνου.

Η τροποποίηση αποτυπώνεται στο διάγραμμα σε κλ. 1:500 που φέρει τις υπογραφές του Αντιδημάρχου και του Προέδρου του Σώματος.

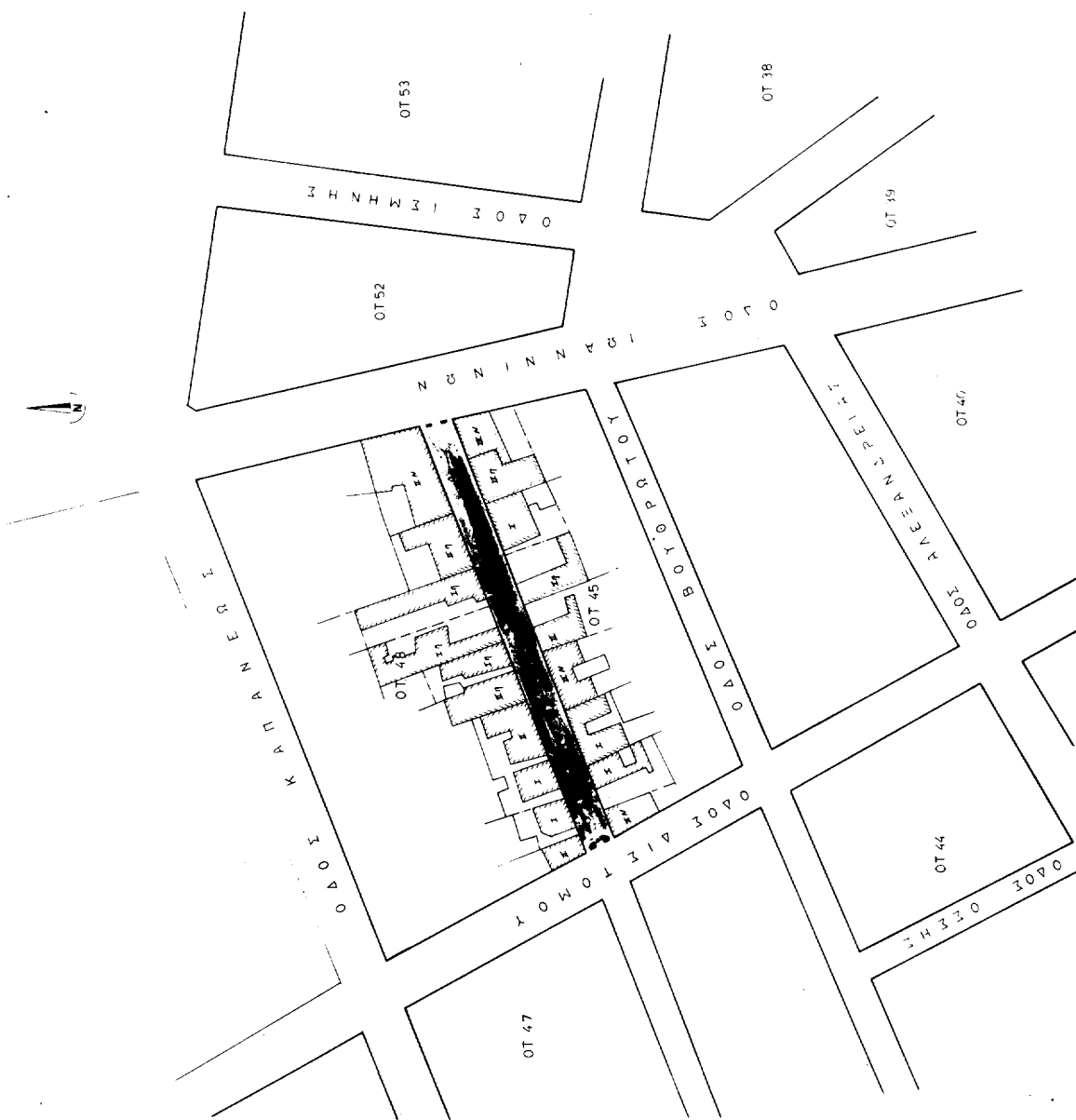
Από τις διατάξεις της απόφασης αυτής προκαλείται δαπάνη, η οποία δεν έχει προβλεφθεί στον προϋπολογισμό του Δήμου Αθηναίων, επειδή πρέπει να προηγηθεί η έκδοση του σχετικού Δ/γματος.

Η ισχύς αυτής της απόφασης αρχίζει από τη δημοσίευσή της στην Εφημερίδα της Κυβερνήσεως.

Η απόφαση αυτή να δημοσιευθεί στην Εφημερίδα της Κυβερνήσεως.

Ο Πρόεδρος

ΑΡΤΕΜΗΣ ΑΝΑΠΛΙΩΤΗΣ



ΕΠΙΣΤΗΜΟΝΙΚΟ ΚΑΤΑΣΤΑΣΙΑΣ
 ΔΙΕΥΘΥΝΣΗΣ ΕΚΔΟΣΕΩΣ ΚΑΙ ΔΙΑΧΕΙΡΙΣΗΣ
 ΤΗΣ ΕΦΗΜΕΡΙΔΑΣ ΤΗΣ ΚΥΒΕΡΝΗΣΕΩΣ
 Αθήνα, 29/11/87

ΔΗΜΟΣ ΑΘΗΝΑΙΩΝ		ΔΙΑΜΕΡΙΣΜΑ 4	
ΔΙΕΥΘΥΝΣΗ ΣΧΕΔΙΟΥ ΠΟΛΕΩΣ			
ΠΡΟΒΛΕΨΗ ΤΟΥ ΕΡΓΟΥ ΕΚΣΤΡΕΦΕΩΣ ΡΥΘΜΟΤΟΜΙΚΩΝ ΟΔΩΝ ΤΗΣ ΠΟΛΕΩΣ ΤΩΝ ΔΟΧΜΩΝ ΣΤΟ ΟΤ 48-45 ΣΤΡΩΣΗ ΤΕΛΕΟΡΜΗΤΗ ΤΗΣ ΟΔΟΥ ΒΡΑΧΑΡΙΟΥ ΜΕΤΑ ΤΗΝ ΟΔΟΝ ΔΙΟΤΟΛΟΥ ΚΑΙ ΒΑΝΝΙΝΩΝ.			
ΑΡ. ΣΧΕΔ.	ΘΕΜΑ	ΚΑ. Ε.	500
ΠΛΗΡΟΦΟΡΙΑ			
Ο ΣΧΕΔΙΑΣΤΗΣ	Ο ΜΗΧΑΝΙΚΟΣ	Ο ΔΙΕΥΘΥΝΤΗΣ	Ο ΔΙΕΥΘΥΝΤΗΣ ΔΙΑΧΕΙΡΙΣΕΩΣ

ΑΝΑΚΟΙΝΩΣΕΙΣ

Αριθ. Δ12/0/38384 (5)

Παρακατάθεση αποζημίωσης ακινήτων που έχουν ρυμοτομηθεί με το εγκεκριμένο ρυμοτομικό σχέδιο του Δήμου Αχαρνών για τη διάνοξη της Λεωφ. Δημοκρατίας από την οδό Κ. Παλαμά μέχρι την οδό Παδέλα, σύμφωνα με τις ενδείξεις της πράξης αναλογισμού 13/92, 37/93, 9/94, 3/94.

Ο ΥΠΟΥΡΓΟΣ**ΠΕΡΙΒΑΛΛΟΝΤΟΣ, ΧΩΡΟΤΑΞΙΑΣ ΚΑΙ ΔΗΜ. ΕΡΓΩΝ**

Έχοντας υπόψη:

- 1) Τις διατάξεις του Ν.Δ. 17.7.1923 «Περί σχεδίων πόλεων, κωμών κ.λ.π.» (Φ.Ε.Κ. 228 Α/23).
- 2) Τις διατάξεις του Ν. Δ/τος 797/71 «Περί αναγκαστικών απαλλοτριώσεων» (Φ.Ε.Κ. 1Α/71).
- 3) Την εξουσιοδοτική απόφαση του Υπουργού ΠΕΧΩΔΕ Δ17/01/79/4.2.2.1/ 24.8.89 ΦΕΚ 666 τ.Β'.
- 4) Τον πίνακα παρακατάθεσης της αποζημίωσης με ημερομηνία 15.6.94 που καθορίστηκε με την απόφαση 984/93 του Μονομελούς Πρωτοδικείου Αθηνών για ακίνητα που ρυμοτομήθηκαν με το εγκεκριμένο ρυμοτομικό σχέδιο του Δήμου Αχαρνών για τη διάνοξη της Λεωφ. Δημοκρατίας από την οδό Κ. Παλαμά μέχρι την οδό Παδέλα, σύμφωνα με τις ενδείξεις της πράξης αναλογισμού 13/92.
- 5) Τις διατάξεις του Π.Δ. 69/99 Φ.Ε.Κ. 28/16.2.88 τ.Δ' «Οργανισμός Γ.Γ.Δ.Ε.», ειδοποιούμε:

Τα πρόσωπα που έχουν ή αξιώνουν εμπράγματα δικαιώματα στα παραπάνω ακίνητα που έχουν ρυμοτομηθεί, όπως σημειώνονται στα στοιχεία προδικασίας του άρθρου 5 του Ν.653/77 ότι η αποζημίωση για τα ακίνητα αυτά έχει κατατεθεί στο Ταμείο Παρακαταθηκών και Δανείων, ύστερα από τον συμψηφισμό δικαιωμάτων και υποχρεώσεων που προβλέπει το άρθρο 6 του Ν.5269/31 με την έκδοση του γραμματίου παρακαταθήκης 2543/22.11.94 για συνολικό ποσό 191.349.500.

Η παρακατάθεση της αποζημίωσης, έγινε και θα καταβληθεί μόνο στα πρόσωπα που θα αναγνωριστούν δικαιούχοι.

Η απόφαση αυτή να δημοσιευθεί στην Εφημερίδα της Κυβερνήσεως.

Αθήνα, 28 Νοεμβρίου 1994

Με εντολή Υπουργού
Η Τμηματάρχης
ΕΛ. ΔΗΜΗΤΡΙΟΥ

(6)

Ειδοποίηση γενόμενης παρακαταθέσεως στο Ταμείο Παρακαταθηκών και Δανείων αποζημίωσης λόγω προσκυρώσεως ιδιοκτησιών κειμένων στο Ο.Τ. Γ1415 της πολεοδομικής ενότητας ΛΑΘΕΑ Α' του Δήμου Αχαρνών Αττικής.

Οι Φυτά Αικατερίνη χήρα Μιχαήλ, Φυτά Ελένη του Μιχαήλ, και Φυτά Ευαγγελία του Μιχαήλ, κάτοικοι Αχαρνών Αττικής, γνωστοποιούν προς πάντα ενδιαφερόμενον ότι:

Την 23 Νοεμβρίου 1994 προέβησαν σε δημόσια παρακατάθεση στο Ταμείο Παρακαταθηκών και Δανείων Αθηνών, ποσού πεντακοσίων εξήντα μίας χιλιάδων πεντακοσίων (561.500) δραχμών για αποζημίωση προς συντέλεση υπέρ αυτών της απαλλοτριωθείσας λόγω προσκυρώσεως εδαφικής εκτάσεως κειμένης στην πολεοδομική ενότητα ΛΑΘΕΑ Α' του Δήμου Αχαρνών Αττικής, στο Ο.Τ. Γ1415, εμβαδού μέτρων τετραγωνικών πενήντα εξ και δεκαπέντε εκατοστά (56,15 τ.μ.), που προσκυρώθηκε σε αυτούς αναγκαστικά, από την ιδιοκτησία Φυτά, η οποία φέρει κωδικό αριθμό ιδιοκτησίας 31.6.19, με την υπ' αριθ. 21946/Τ - 1934/1993 διορθωτική απόφαση του Νομάρχου Ανατολικής Αττικής.

Η ως άνω παρακατάθεση έγινε βάσει συμβιβαστικού καθορισμού τιμής μονάδας προς δέκα χιλιάδες (10.000) δραχμές ανά τ.μ. και εκδόθηκε το υπ' αριθ. 2547/23.11.1994 γραμμάτιο σύσταση παρακαταθήκης του Ταμείου Παρακαταθηκών και Δανείων Αθηνών.

Η ανακοίνωση αυτή να δημοσιευθεί στην Εφημερίδα της Κυβερνήσεως.

Αθήνα, 23 Νοεμβρίου 1994

Η Πληρεξούσια Δικηγόρος
ΜΑΡΙΑ Π. ΜΙΧΑ