



04012810812940008



12629

ΕΦΗΜΕΡΙΣ ΤΗΣ ΚΥΒΕΡΝΗΣΕΩΣ

ΤΗΣ ΕΛΛΗΝΙΚΗΣ ΔΗΜΟΚΡΑΤΙΑΣ

ΤΕΥΧΟΣ ΤΕΤΑΡΤΟ

Αρ. Φύλλου 1281

8 Δεκεμβρίου 1994

ΠΕΡΙΕΧΟΜΕΝΑ

ΑΠΑΛΛΟΤΡΙΩΣΕΙΣ

ΑΠΟΦΑΣΕΙΣ

Επανακαθορισμός ορίων αιγιαλού - παραλίας και δημιουργία ζώνης παραλίας στη θέση Ξηροπήγαδο της Επαρχίας Κυνουρίας Ν. Αρκαδίας. 1

ΠΟΛΕΟΔΟΜΙΑ

ΑΠΟΦΑΣΕΙΣ

Τροποποίηση ρυμοτομικού σχεδίου Δ. Πάτρας της Π.Μ.Ε. περιοχής Μεταμόρφωσης Σωτήρος, δυτικά της οδού Ακρωτηρίου και αρκτικά της οδού Μ. Σπηλαίου δ' αναδιατάξεως των δύο Ο.Τ. και προβλεπόμενου χώρου δημοτικού νηπιαγωγείου. 2

Κατηγοριοποίηση και καθορισμός ορίων οικισμού Καμίνια Κοινότητας Καμινίων επαρχίας Πάτρας Ν. Αχαΐας. 3

ΑΠΑΛΛΟΤΡΙΩΣΕΙΣ

ΑΠΟΦΑΣΕΙΣ

Αριθ. 2716 (1)
Επανακαθορισμός ορίων αιγιαλού - παραλίας και δημιουργία ζώνης παραλίας στη θέση Ξηροπήγαδο της Επαρχίας Κυνουρίας Ν. Αρκαδίας.

Ο ΝΟΜΑΡΧΗΣ ΑΡΚΑΔΙΑΣ

Έχοντας υπόψη:

1) Τα άρθρα 1 μέχρι και 7 του Α.Ν. 2344/40 «περί αιγιαλού και παραλίας», όπως τροποποιήθηκαν και συμπληρώθηκαν με τις διατάξεις: α) Του άρθρου 13 του Ν. 1078/1980 και β) του άρθρου 23 του Ν.1377/1983.

2) Τις διατάξεις της παραγράφου 9 του άρθρου 1 του Κεφαλαίου Β' της 0.208/181/26.4.82 (ΦΕΚ 214/26.4.1982 τεύχος Β') κοινής απόφασης των Υπουργών Προεδρίας Κυβερνήσεως και Οικονομικών «Αναμόρφωση Συλλογικών Οργάνων Γνωμοδοτικής και αποφασιστικής αρμοδιότητας του Υπουργείου Οικονομικών» και Π.Δ. 284/88.

3) Την από 18.5.1994 έκθεση της «Επιτροπής καθορισμού των ορίων του αιγιαλού και παραλίας και θέσεως αμ-

μοληψίας» που επανακαθόρισε τα όρια του αιγιαλού και της παραλίας στην περιοχή «Ξηροπήγαδο» της Επαρχίας Κυνουρίας και το από 12.11.1990 με κλίμακα 1:500 τοπογραφικό διάγραμμα του Κων/νου Φωτόπουλου τοπ. μηχανικού και Δ. Σταυρόπουλου μηχανικού του Υπουργείου Οικονομικών, που θεωρήθηκε την 22.6.1994 από τον Δ/ντή Τεχνικών Υπηρεσιών Ν. Αρκαδίας Γ. Κοτσιώνη και συνοδεύει την έκθεση της προαναφερόμενης Επιτροπής.

4) Τη σύμφωνη γνώμη του Γενικού Επιτελείου Ναυτικού, που διατυπώθηκε στο Α2/ΙV/Φ544.5/632/1323/3.10.1994 έγγραφό του.

5) Τις διατάξεις του άρθρου 1 της παραγράφου 1 του Ν.3200/1955 (ΦΕΚ 97/Α/1955) «περί διοικητικής αποκέντρωσης» σε συνδιασμό με τις διατάξεις του από 28.6.1955 Β. Δ/τος «Περί εξαιρέσεως από της κατά το άρθρο 1 παράγραφος 1 του Ν.3200/1955 αρμοδιότητας των Νομαρχών, αντικειμένων τινών αρμοδιότητας του Υπουργού Οικονομικών», του Β.Δ. 704/1970 και του άρθρου 1 παράγραφος 5 του Π.Δ. 71/25.2.1984, σχετικά με τη μεταβίβαση αρμοδιοτήτων του Υπουργού Οικονομικών στους Νομάρχες και στις περιφερειακές αρχές διανομαρχιακού επιπέδου, αποφασίζουμε:

1) Επικυρώνουμε την από 18.5.1994 έκθεση της Επιτροπής Επανακαθορισμού των ορίων του αιγιαλού και παραλίας και θέσεων αμοληψίας, καθώς και το από 12.11.90 τοπογραφικό διάγραμμα, που την συνοδεύει, το οποίο συντάχτηκε από τον Κων/νο Φωτόπουλο τοπ. μηχανικό και Δ. Σταυρόπουλο μηχανικό του Υπ. Οικονομικών με κλίμακα 1:500 και θεωρήθηκε την 22.6.1994 από τον Δ/ντή Τεχνικών Υπηρεσιών Γ. Κοτσιώνη, επί του οποίου η πιο πάνω Επιτροπή, με κόκκινη γραμμή καθόρισε το όριο του αιγιαλού, στη θέση «Ξηροπήγαδο» της Επαρχίας Κυνουρίας και με κίτρινη γραμμή τα όρια της παραλίας στην ίδια θέση.

2) Η παρούσα απόφαση μαζί με την έκθεση και το διάγραμμα, που προαναφέραμε, να δημοσιευτούν στην Εφημερίδα της Κυβερνήσεως.

Τρίπολη, 24 Νοεμβρίου 1994

Ο Νομάρχης
ΑΝΑΣΤΑΣΙΟΣ ΧΩΡΕΜΗΣ

ΕΚΘΕΣΗ

Έκθεση της Επιτροπής Επανακαθορισμού των Ορίων Αιγιαλού

Άρθρο 74 Π.Δ. 636/77

Για τον Επανακαθορισμό των Ορίων Αιγιαλού στη θέση Ξηροπήγαδο Κυνουρίας του Νομού Αρκαδίας οι υπογεγραμμένοι:

1) Παναγιώτα Παναγάκη, Αναπληρώτρια Προϊσταμένης Κτηματικής Υπηρεσίας Ν. Αρκαδίας, ως Προέδρου της Επιτροπής, λόγω κωλύματος της Προϊσταμένης.

2) Γεώργιος Κοτσιώνης, Τοπ/φος Μηχ/κός με Α΄ βαθμό, Δ/ντής Τεχνικών Υπηρεσιών Ν. Αρκαδίας, Μέλος.

3) Νικόλαος Μιχούσης, Υποπ/χος Λ.Σ. αναπληρωτής του Λιμενάρχη Ναυπλίου, ως Μέλους, λόγω κωλύματος που αποτελούμε την Επιτροπή Επανακαθορισμού των Ορίων του Αιγιαλού και Παραλίας σύμφωνα με το άρθρο 74 του Π.Δ. 636/77 και την υπ' αριθ. 995/28.8.90 Απόφαση του Νομάρχη Αρκαδίας, συνήλθαμε κατόπιν της υπ' αριθ. 1094/13.5.94 πρόσκλησης του Προέδρου της Επιτροπής και μεταβήκαμε στην αναφερόμενη περιοχή στις 18.5.1994.

Αφού λάβαμε υπόψη:

1) Την αριθ. 995/28.8.1990 Απόφαση του Νομάρχη Αρκαδίας με την οποία ζητείται ο Επανακαθορισμός των Ορίων του Αιγιαλού στο χωριό Ξηροπήγαδο Κυνουρίας.

2) Την αριθ. 82/1970 γνωμοδότηση του Ν.Σ.Κ., σύμφωνα με την οποία η Διοίκηση έχει την ευχέρεια να προβεί στον Επανακαθορισμό των Ορίων Αιγιαλού και Παραλίας συνεπεία των προηγουμένων δύο Αποφάσεων, αφού διαπιστώθηκε ότι ο αρχικός καθορισμός ήτο εσφαλμένος.

3) Το έγγραφο ΓΕΝ/Α2 - ΙVβ/128/544.5/502/88 σύμφωνα με το οποίο ζητείται ομοίως ο Επανακαθορισμός στην προαναφερόμενη περιοχή.

4) Το έγγραφο του ΓΕΝ/Α2/ΙV/Φ.544.5/453/93/915/24.6.93 με το οποίο ζητείται διόρθωση μεταξύ των κορυφών 2 έως 3, 7 έως 9, 13 έως 14 και 15 έως 17 καθώς δημιουργία εύρους Παραλίας τουλάχιστον 10 μέτρων.

5) Το υπό της Δ/σης Δημόσιας Περιουσίας συνταχθέν Β Τοπογραφικό και υψομετρικό διάγραμμα σε μία πινακίδα και κλίμακα 1:500 σύμφωνα με το άρθρο 20 του Ν.719/77.

6) Τις διατάξεις του Α.Ν. 2344/40 όπως τροποποιήθηκε.

7) Την εκ της επιτόπιας σχηματισθείσα αντίληψη περί του πλάτους της βρεχόμενης ζώνης της ξηράς και λοιπών συναφών στοιχείων ήτοι:

α) Την μορφολογία της περιοχής

β) Την κατάσταση της Ακτής

γ) Την κατάσταση του θαλασσιού χώρου

δ) Την μη ύπαρξη θαλασσιών ρευμάτων και παλιρροιών

ε) Τις επικρατούσες καιρικές συνθήκες

στ) Τις ειδικές συνθήκες που ισχύουν στην περιοχή και που επιβάλλουν την ειδική διαμόρφωση της Παραλίας.

7) Έγγραφο του Υπουργείου Οικονομικών με αριθ. πρωτ. Ν.505/253 ΠΟΛ 68/30.3.1984 Δ/σης Δημοσίων Κτημάτων, αποφασίζουμε:

Επανακαθορίζουμε επί του ως άνω τοπογραφικού και υψομετρικού διαγράμματος:

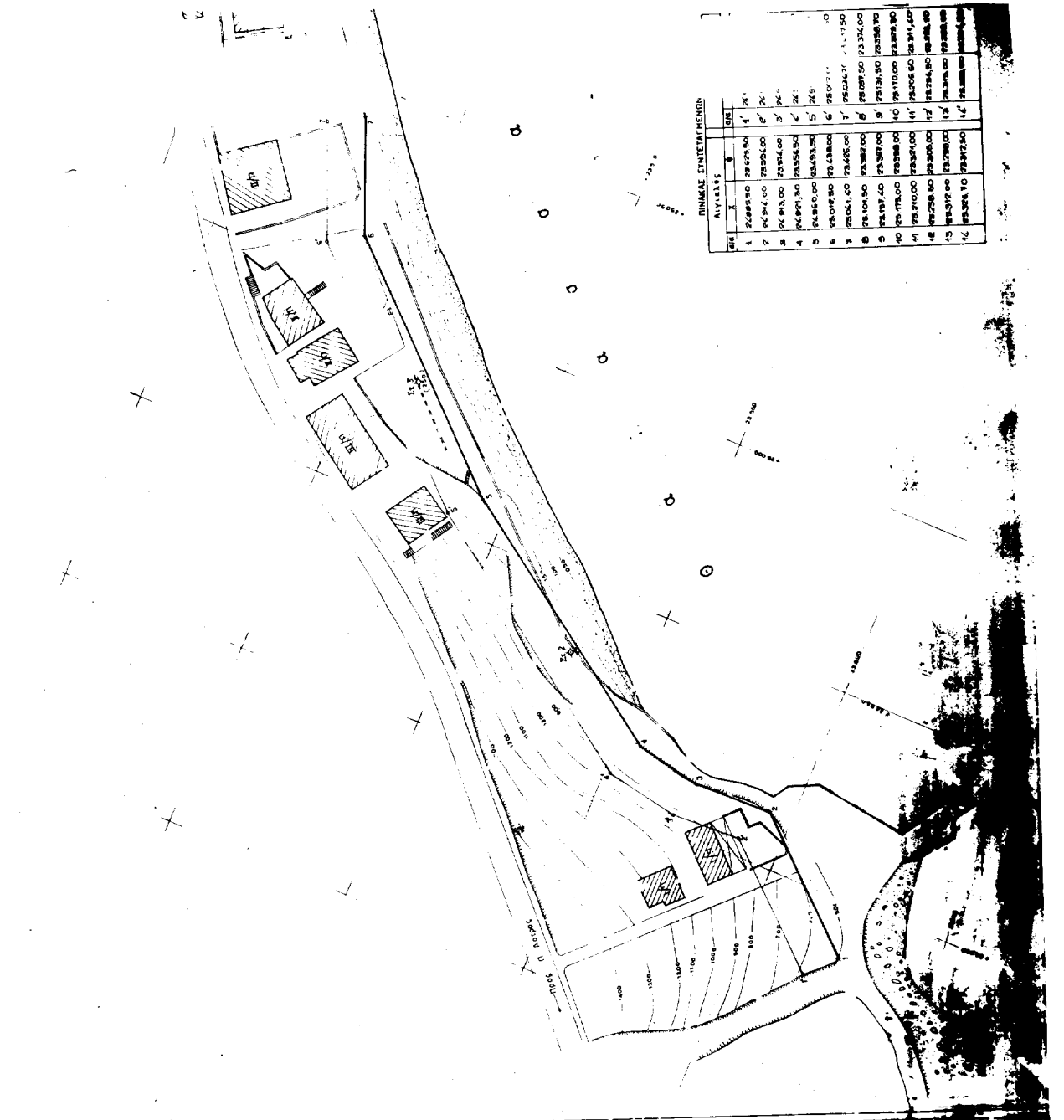
α) Την οριογραμμή του Αιγιαλού με κόκκινη συνεχή πολυγωνική γραμμή από το σημείο 1 μέχρι και 26 της οποίας οι κορυφές εξασφαλίζονται από σταθερά σημεία και οι Γεωγραφικές συντεταγμένες των κορυφών είναι γραμμένες στο τέλος του διαγράμματος.

β) Την οριογραμμή της Παραλίας με συνεχή κίτρινη πολυγωνική γραμμή από το σημείο 1' μέχρι και 26' της οποίας οι κορυφές εξασφαλίζονται από την οριογραμμή του Αιγιαλού και τις συντεταγμένες τους σε σταθερή απόσταση 10 μέτρα.

Ξηροπήγαδο, 18 Μαΐου 1994

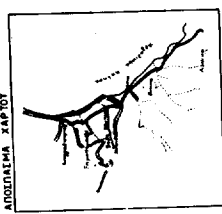
Η Πρόεδρος
ΠΑΝΑΓΙΩΤΑ ΠΑΝΑΓΑΚΗ

Τα Μέλη
ΓΕΩΡΓΙΟΣ ΚΟΤΣΙΩΝΗΣ
ΝΙΚΟΛΑΟΣ ΜΙΧΟΥΣΗΣ



ΔΙΝΑΜΙΣ ΕΠΙΣΤΑΣΙΑ ΜΕΤΡΩΝ

Α/Α	Α/Α	ΕΠΙΣΤΑΣΙΑ	ΜΕΤΡΩΝ
1	29.875.00	1	74
2	62.941.00	2	24
3	22.214.00	3	24
4	24.555.00	4	24
5	10.465.00	5	24
6	23.430.00	6	24
7	23.042.00	7	24
8	28.104.00	8	24
9	23.381.00	9	24
10	10.710.00	10	24
11	23.210.00	11	24
12	23.200.00	12	24
13	23.200.00	13	24
14	23.200.00	14	24
15	23.200.00	15	24
16	23.200.00	16	24
17	23.200.00	17	24
18	23.200.00	18	24
19	23.200.00	19	24
20	23.200.00	20	24
21	23.200.00	21	24
22	23.200.00	22	24
23	23.200.00	23	24
24	23.200.00	24	24
25	23.200.00	25	24
26	23.200.00	26	24
27	23.200.00	27	24
28	23.200.00	28	24
29	23.200.00	29	24
30	23.200.00	30	24
31	23.200.00	31	24
32	23.200.00	32	24
33	23.200.00	33	24
34	23.200.00	34	24
35	23.200.00	35	24
36	23.200.00	36	24
37	23.200.00	37	24
38	23.200.00	38	24
39	23.200.00	39	24
40	23.200.00	40	24



ΑΠΟΚΛΕΙΣΜΑ ΣΑΡΤΩΤ ΜΕ ΜΟΝΟΤΟΝΟΜΟ ΣΥΣΤΗΜΑ ΣΤΕΦΑΝΟΥ ΚΑΙ ΚΑΡΑΓΙΩΝΗ

22/6/98
Σαράντζης

- ΔΕΛΤΙΟ**
1. ΑΠΟΚΛΕΙΣΜΑ ΣΑΡΤΩΤ ΚΑΤΑ ΤΟ ΝΟΜΟ ΣΕΠΤΕΜΒΡΙΟΥ 1988
 2. ΑΠΟΚΛΕΙΣΜΑ ΣΑΡΤΩΤΩΝ ΚΑΙ ΚΑΡΑΓΙΩΝΗ ΣΤΗΝ Α ΕΠΙΣΤΑΣΗ ΤΗΣ ΔΕΥΤΕΡΗΣ ΚΑΤΑΣΤΑΣΗΣ ΤΗΣ ΣΥΣΤΗΜΑΤΟΣ
 3. ΤΟ ΣΥΣΤΗΜΑ ΕΣΤΙΝ ΕΠΙΧΕΙΡΗΣΙΜΟ ΣΤΟ ΣΥΝΟΧΕΙΟ ΤΗΣ ΔΕΥΤΕΡΗΣ ΚΑΤΑΣΤΑΣΗΣ

ΥΠΟΥΡΓΕΙΟ ΟΙΚΟΝΟΜΙΚΩΝ
Δ/ΝΣΗ ΛΗΜΟΣΙΑΣ ΠΕΡΙΟΥΣΙΑΣ
Τ.Μ.Η.ΜΑ Β'

ΟΠΟΓΡΑΦΙΚΟ ΔΙΑΓΡΑΜΜΑ
ΓΙΑ ΤΗ ΧΑΡΑΞΗ ΤΩΝ ΟΡΙΟΓΡΑΜΜΩΝ
ΤΗΣ ΠΑΡΤΗΣΙΑΣ
ΚΛΙΜΑΚΑ 1:500

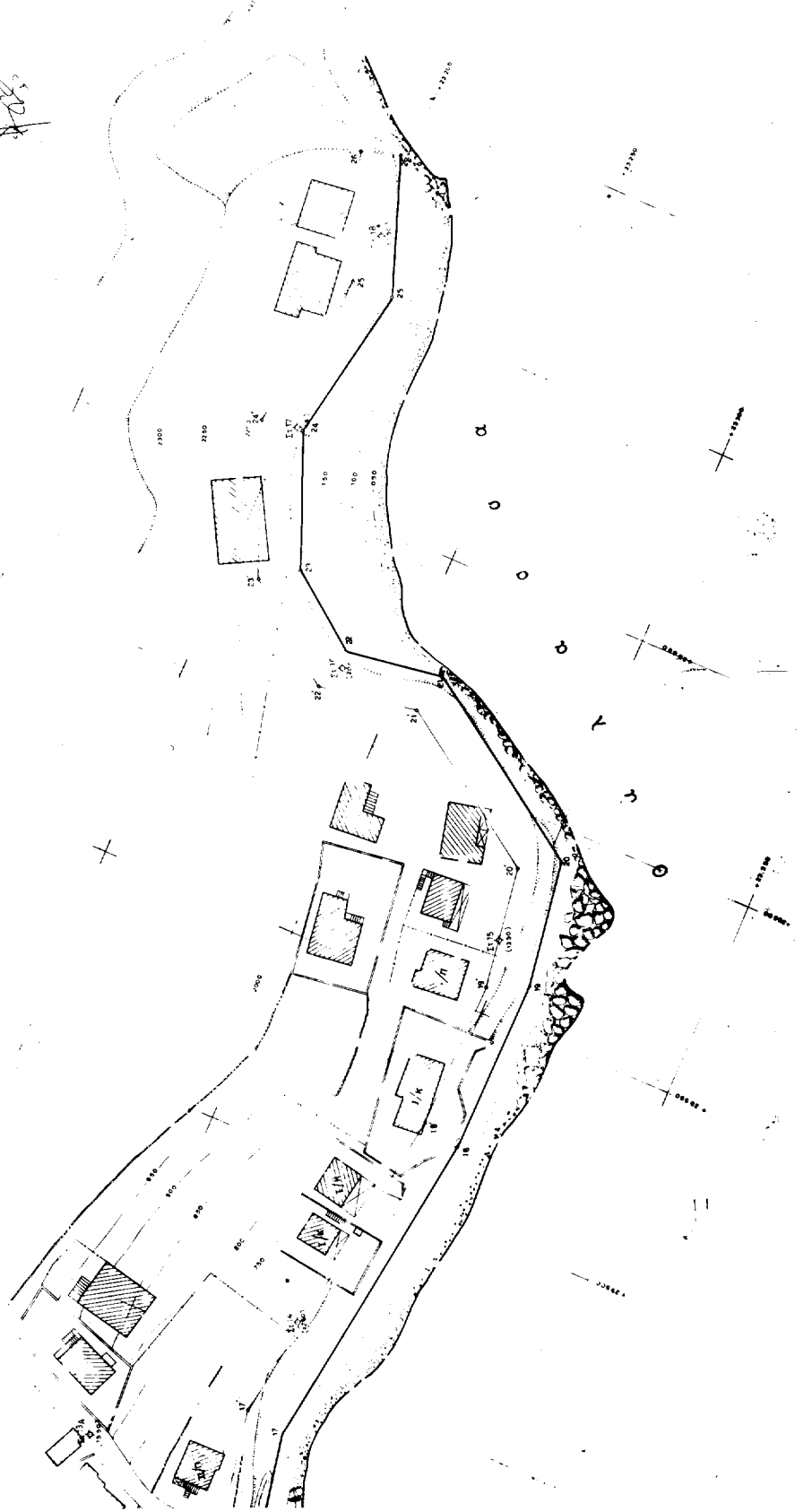
Δ/ΝΣΗ ΑΡΧΑΙΩΝ
ΔΙΟΝΥΣΙΑ ΕΠΙΧΕΙΡΗΣΙΑΣ (ΑΙΤΙΟΥΣ)
ΟΕΣΗ ΠΑΡΑΛΙΑ
ΑΡΙΘ. ΔΕΛΤ. ΤΠ. ΟΙΚΟΝΟΜΙΚΩΝ: 4.100/1988/299-98
ΑΡΙΘ. ΠΡΟΤΟΚΟΛΟΥ: 4

ΕΠΙΣΤΑΣΗ	ΑΡΙΘ.	ΜΕΤΡΩΝ
1	1	74
2	2	24
3	3	24
4	4	24
5	5	24
6	6	24
7	7	24
8	8	24
9	9	24
10	10	24
11	11	24
12	12	24
13	13	24
14	14	24
15	15	24
16	16	24
17	17	24
18	18	24
19	19	24
20	20	24
21	21	24
22	22	24
23	23	24
24	24	24
25	25	24
26	26	24
27	27	24
28	28	24
29	29	24
30	30	24
31	31	24
32	32	24
33	33	24
34	34	24
35	35	24
36	36	24
37	37	24
38	38	24
39	39	24
40	40	24

ΥΠΕΡΜΗΜΑ ΕΠΙΣΤΡΩΣΕΩΣ

1. Το πρώτο Τμήμα είναι διατεταγμένο σύμφωνα με την κλίση.
2. Οι κλίσεις των επιφανειών είναι οι εξής: α) 1:1 β) 1:1,5 γ) 1:2 δ) 1:3 ε) 1:4
3. Οι κλίσεις των επιφανειών είναι οι εξής: α) 1:1 β) 1:1,5 γ) 1:2 δ) 1:3 ε) 1:4
4. Οι κλίσεις των επιφανειών είναι οι εξής: α) 1:1 β) 1:1,5 γ) 1:2 δ) 1:3 ε) 1:4
5. Οι κλίσεις των επιφανειών είναι οι εξής: α) 1:1 β) 1:1,5 γ) 1:2 δ) 1:3 ε) 1:4
6. Οι κλίσεις των επιφανειών είναι οι εξής: α) 1:1 β) 1:1,5 γ) 1:2 δ) 1:3 ε) 1:4

Επιμετρήσεις
Σημειώσεις
Σημειώσεις



ΠΟΛΕΟΔΟΜΙΑ**ΑΠΟΦΑΣΕΙΣ**

Αριθ. Χ 5995/94

(2)

Τροποποίηση ρυμοτομικού σχεδίου Δ. Πάτρας της Π.Μ.Ε. περιοχής Μεταμόρφωσης Σωτήρος, δυτικά της οδού Ακρωτηρίου και αρκτικά της οδού Μ. Σπηλαιίου δι' αναδιατάξεως των δύο Ο.Τ. και προβλεπόμενου χώρου δημοτικού νηπιαγωγείου.

Ο ΝΟΜΑΡΧΗΣ ΑΧΑΪΑΣ

Έχοντας υπόψη:

1. Το Ν.Δ. της 17.7.1923 όπως μεταγενέστερα συμπληρώθηκε και τροποποιήθηκε και ειδικότερα τα άρθρα 3 και 70.
2. Τον Α.Ν. 314/1968 όπως μεταγενέστερα συμπληρώθηκε και τροποποιήθηκε με το Ν.Δ. 1018/71 και το Ν.1577/85 (άρθρο 34 παρ. 3).
3. Τις δ/ξεις του Π.Δ. 183/1986 (άρθρο 1 παρ. 1).
4. Τις με αριθ. 94/93 και 684/93 γνωμοδοτήσεις του Διοικητικού Συμβουλίου Πάτρας.
5. Το με αριθ. 6 (ΘΕΜΑ 9ο) πρακτικό του ΣΧΟΠ Ν. Αχαΐας, αποφασίζουμε:

Άρθρο 1

Εγκρίνεται η τροποποίηση του ρυμοτομικού σχεδίου Πάτρας της Π.Μ.Ε. περιοχής Μεταμόρφωσης Σωτήρος δυτικά της οδού Ακρωτηρίου και αρκτικά της οδού Μ. Σπηλαιίου δι' αναδιατάξεως των δύο Ο.Τ. και προβλεπόμενου χώρου δημοτικού νηπιαγωγείου.

Άρθρο 2

Η παρούσα απόφαση υπάγεται στις δ/ξεις του Ν.1558/85 (Άρθρο 29Α) και επιβαρύνει τον προϋπολογισμό του Δ. Πάτρας το ύψος της δαπάνης δεν μπορεί όμως να προϋπολογισθεί.

Άρθρο 4

Η ισχύς της παρούσης αρχίζει από την ημέρα δημοσίευσης στην Εφημερίδα της Κυβερνήσεως.

Η απόφαση αυτή να δημοσιευθεί στην Εφημερίδα της Κυβερνήσεως.

Πάτρα, 30 Μαΐου 1994

Ο Νομάρχης
ΣΤΕΡΓΙΟΣ ΚΑΤΗΧΩΡΙΤΗΣ

**ΡΥΘΟΤΟΜΙΚΟ ΔΙΑΓΡΑΜΜΑ
Γ ΤΡΟΠΟΛΟΓΗΣΗΣ**

Π.Μ.Ε.Π. 549/194

X

Εξ
Προβλεπόμενα Τμήματα
Μεταβατικά Τμήματα
Χωροί



10 Δεκεμβρίου 1944

