



04013282112940008



13037

ΕΦΗΜΕΡΙΣ ΤΗΣ ΚΥΒΕΡΝΗΣΕΩΣ

ΤΗΣ ΕΛΛΗΝΙΚΗΣ ΔΗΜΟΚΡΑΤΙΑΣ

ΤΕΥΧΟΣ ΤΕΤΑΡΤΟ

Αρ. Φύλλου 1328

21 Δεκεμβρίου 1994

ΠΕΡΙΕΧΟΜΕΝΑ

ΑΠΑΛΛΟΤΡΙΩΣΕΙΣ

ΑΠΟΦΑΣΕΙΣ

Καθορισμός των ορίων του αιγιαλού και δημιουργία ζώνης παραλίας στη θέση Μονή Γωνιάς Κοινότητας Κολυμβαρίου Επαρ. Κισσάμου Νομού Χανίων 1

ΠΟΛΕΟΔΟΜΙΑ

ΑΠΟΦΑΣΕΙΣ

Τροποποίηση ρυμοτομικού σχεδίου Πάτρας Ν. Χανίων στη συμβολή των οδών Δωρίδος και Μυρτιώτσας (Ο.Τ. 1765) 2

ΑΠΑΛΛΟΤΡΙΩΣΕΙΣ

ΑΠΟΦΑΣΕΙΣ

Αριθ. οικ. 2101/967 (1)
Καθορισμός των ορίων του αιγιαλού και δημιουργία ζώνης παραλίας στη θέση Μονή Γωνιάς Κοινότητας Κολυμβαρίου Επαρ. Κισσάμου Νομού Χανίων.

Ο ΝΟΜΑΡΧΗΣ ΧΑΝΙΩΝ

Έχοντας υπόψη:

1. Τις διατάξεις των άρθρων 1 μέχρι και 7 του Α.Ν. 2344/1940 «περί αιγιαλού και παραλίας», όπως τροποποιήθηκαν και συμπληρώθηκαν με τις διατάξεις: α) Του άρθρου 13 του Ν. 1078/1980 και β) του άρθρου 23 του Ν. 1337/1983.

2. Τις διατάξεις της παρ. 9 του άρθρου 1 του Κεφαλαίου Β' της Ο.208/181/26.4.1982 (ΦΕΚ 214/26.4.1982 τ.Β') κοινής απόφασης των Υπουργών Προεδρίας Κυβερνήσεως και Οικονομικών «Αναμόρφωση Συλλογικών Οργάνων Γνωμοδοτικής και Αποφασιστικής Αρμοδιότητας του Υπουργείου Οικονομικών».

3. Την από 13.10.1994 έκθεση της επιτροπής καθορισμού των ορίων του αιγιαλού και παραλίας και θέσεων αμμοληψίας, που καθόρισε τα όρια του αιγιαλού και της παραλίας στην περιοχή Μονή Γωνιάς Κοινότητας Κολυμβαρίου Κισσάμου και το από Ιούλιο 1993 τοπογραφικό διάγραμμα με κλίμακα 1:500 του τοπογράφου μηχανικού Νίκου Παπαφιλιππάκη που θεωρήθηκε στις 11.11.93 από τη Δ/νση Τεχνικών Υπηρεσιών της Νομαρχίας Χανίων και συ-

νοδεύει την έκθεση της προαναφερόμενης Επιτροπής.

4. Τη σύμφωνη γνώμη του Γενικού Επιτελείου Ναυτικού, που διατυπώθηκε στο με αριθμό 5445/506/94/4.8.94 έγγραφό του.

5. Τις διατάξεις του άρθρου 1 της παρ. 1 του Ν. 3200/1955 (ΦΕΚ 97/Α'/1955) «περί διοικητικής αποκεντρώσεως» σε συνδυασμό με τις διατάξεις του από 28.6.1955 Β.Δ. «περί εξαιρέσεως από της κατά το άρθρον 1 παρ. 1 του Ν. 3200/1955 αρμοδιότητας των Νομαρχών, αντικειμένων των αρμοδιότητας του Υπουργού Οικονομικών», του Β.Δ. 704/1970 και του άρθρου 1 παρ. 5 του Π.Δ. 71/1984, για μεταβίβαση αρμοδιοτήτων του Υπουργού Οικονομικών στους Νομάρχες και στις περιφερειακές αρχές διανομαρχιακού επιπέδου, αποφασίζουμε:

1. Επικυρώνουμε την από 13.10.94 έκθεση της Επιτροπής καθορισμού των ορίων του αιγιαλού και παραλίας και θέσεων αμμοληψίας, καθώς και το από Ιούλιο 1993 τοπογραφικό διάγραμμα, που τη συνοδεύει, το οποίο συντάχθηκε από τον τοπογράφο μηχανικό Νίκο Παπαφιλιππάκη με κλίμακα 1:500 και θεωρήθηκε στις 11.11.93 επί του οποίου η πιο πάνω Επιτροπή, καθόρισε τα όρια του αιγιαλού, με κόκκινη συνεχή πολυγωνική γραμμή και με κορυφές Α, Α1, Α2, Α3, Α4, 1 και τα όρια της παραλίας με κίτρινη συνεχή πολυγωνική γραμμή και με κορυφές Π', Π, Π1, Π2, Π3, Π4, 1'.

Η απόφαση αυτή, με την έκθεση της επιτροπής και το διάγραμμα, να δημοσιευθούν στην Εφημερίδα της Κυβερνήσεως.

Χανιά, 30 Νοεμβρίου 1994

Ο Νομάρχης
ΤΗΛΕΜΑΧΟΣ ΑΓΓΕΛΟΠΟΥΛΟΣ

Έκθεση

Επιτροπής Καθορισμού των οριογραμμών Αιγιαλού και Παραλίας.

Για τον καθορισμό των ορίων του αιγιαλού και της παραλίας στην περιοχή Μονή Γωνιάς Κοινότητας Κολυμβαρίου Κισσάμου Ν. Χανίων για πρώτη φορά.

Χανιά σήμερα την 13.10.1994 ημέρα Πέμπτη οι παρακάτω υπογράφοντες:

1. Λουκάς Μπασιάς αναπλ. Προϊστάμενος της Κτηματικής Υπηρεσίας Ν. Χανίων ο οποίος ασκεί καθήκοντα προϊσταμένου ως πρόεδρος.

2. Αικατερίνη Τζούγκαρη, μηχανικός της Δ.Τ.Υ.Ν. Χανίων, η οποία είναι αναπληρωματικό μέλος της παρούσας Επιτροπής και μετέχει λόγω κωλύματος του τακτικού, ως μέλος.

3. Βασίλειος Σκουνητής υπολιμενάρχης Χανίων, λόγω παρουσίας και της γραμματέως Αδαμαντίας Βουλγαράκη που αποτελούμε την πιο πάνω επιτροπή καθορισμού των ορίων αιγιαλού και παραλίας σύμφωνα με το άρθρο 100 του Π.Δ. 284/88 καθώς και την με αριθμό 888/93 απόφαση του Νομάρχη Χανίων περί συστάσεως επιτροπής καθορισμού των οριογραμμών αιγιαλού και παραλίας, μεταβήκαμε στην προαναφερόμενη περιοχή.

Αφού λάβαμε υπόψη

1) Το με αριθμό 401/14.7.93 έγγραφο της Κοινότητας Κολυμβαρίου με το οποίο ζητά τον καθορισμό των οριογραμμών του αιγιαλού και της παραλίας στην περιοχή Αμμούτσα της Κοινότητας Κολυμβαρίου Κισσάμου.

2) Το από Ιούλιο 1993 τοπογραφικό διάγραμμα του τοπογράφου μηχανικού Νικολάου Παπαφιλιππάκη με κλίμακα 1:500 ελεγμένο για την ακρίβειά του από την Αικατερίνη Τζούγκαρη, Μηχανικό της Δ.Τ.Υ.Ν. Χανίων και θεωρημένο από την Δ/ντρια της ίδιας Υπηρεσίας της 11.11.93.

3) Την γνώμη που σχηματίσαμε από την επιτόπια μετάβασή μας σχετικά με το πλάτος της ζώνης της ξηράς που βρέχεται από την θάλασσα.

4) Τις διατάξεις του Α.Ν. 2344/40 περί αιγιαλού και παραλίας σε συνδυασμό με τις διατάξεις του άρθρου 23 του Ν. 1337/83.

5) Το με αριθμό 544.5/506/94/4.8.94 έγγραφο του Γ.Ε.Ν. με το οποίο συμφωνεί με τις οριογραμμές αιγιαλού και παραλίας, αποφασίζουμε:

Α) Καθορίζουμε επί του αναφερομένου τοπογραφικού διαγράμματος:

1) Οριογραμμή αιγιαλού με κόκκινη συνεχή πολυγωνική γραμμή και με κορυφές Α, Α1, Α2, Α3, Α4, 1.

2) Οριογραμμή παραλίας πλάτους 10 μέτρων από την οριογραμμή του αιγιαλού με κίτρινη συνεχή πολυγωνική γραμμή και με κορυφές Π', Π, Π1, Π2, Π3, Π4, 1' επειδή δεν εξυπηρετείται ο σκοπός του άρθρου 7 του ΑΝ 2344/40.

Εντός της ζώνης της παραλίας δεν υπάρχουν κτίσματα.

Β) Αποφαινόμεσθε ότι δεν υπάρχει περίπτωση παλαιού αιγιαλού.

Η Επιτροπή

Ο Πρόεδρος
ΛΟΥΚΑΣ ΜΠΑΣΙΑΣ

Τα μέλη
ΑΙΚΑΤΕΡΙΝΗ ΤΖΟΥΓΚΑΡΗ
ΒΑΣΙΛΕΙΟΣ ΣΚΟΥΝΤΗΣ

ΤΕΧΝΙΚΟ ΓΡΑΦΕΙΟ

ΝΙΚΟΣ ΠΑΠΑΦΙΛΙΠΠΑΚΗΣ
αγρονόμος - τοπογράφος
μηχανικός ΕΜΠ

Ιωάννου Σφακιανάκη 18
ΧΑΝΙΑ

γραφείο 22472
σπίτι 07000

έργο
καθερισμός αιγιαλού παραλίας

αντικαταστάσεις
κοινότητας Κολυμβαρίου

έλεγχος
"Μονή Γωνιάς"
κοινότητας Κολυμβαρίου

ο υπεύθυνος μηχανικός
ΝΙΚΟΛΑΟΣ Γ. ΤΑΧΥΔΕΛΙΓΓΑΝΗΣ
ΔΙΠΛ. ΑΓΡΟΝΟΜΟΣ ΤΟΠΟΓΡΑΦΟΣ ΜΗΧ.
ΕΘΝ. ΜΕΤΣΟΒΙΟΥ ΠΟΛΥΤΕΧΝΕΙΟΥ
ΜΕΛΟΣ Τ.Ε.Ε. Α.Μ. 43154 Α.Φ.Μ. 23283343
ΚΡΙΑΡΗ 40 - ΧΑΝΙΑ ΤΗΛ. 76.669

ημερομηνία
Ιούλιος 1993

κλίμακα 1:500

ΕΓΩ ΤΟΝ ΕΚΡΙΘΗΚΟΤΑ ΚΑΙ ΕΛΩ
ΤΩΝ ΟΡΙΣΜΩΝ
ΑΝ ΚΑΙ ΤΟΝ Π. 201/93



- ΥΠΟΜΝΗΜΑ ΕΠΙ ΤΡΟΜΩΝ
1. Το παρόν τοπογραφικό διαγράμμα συνοδεύει της από 13-10-94 έκθεσης της επιτροπής καθορισμού των ορίων του αιγιαλού (άρθρο 100 του Π. 201/93).
 2. Π.Δ.Α.Α.Α. (κυκλική) οριογραμμή αιγιαλού οριογραμμή παραλίας
 3. Οι κορυφές των οριογραμμών ελασφαλίζονται όπως σημειώνεται στο σχέμα 51' αποκτάσεων από σταθερά σημεία

Ο ΠΡΟΕΔΡΟΣ
Γεώργιος Μπασιός
Πολυτεχνικός Μηχανικός

Το παρόν συνοδεύει την από 13-10-94 έκθεση της επιτροπής η οποία επικυρώθηκε με την υπ' αριθμόν. 2101/94 απόφασή μας.

Ο ΝΟΜΑΡΧΗΣ ΧΑΝΙΩΝ

ΤΗΣ ΜΑΧΩΣ ΑΓΓΕΛΟΠΟΥ

ΕΝΔΙΑΦΕΡΟΜΕΝΟΣ
ΚΟΙΝΟΤΗΤΑ ΚΟΛΥΜΒΑΡΙΟΥ

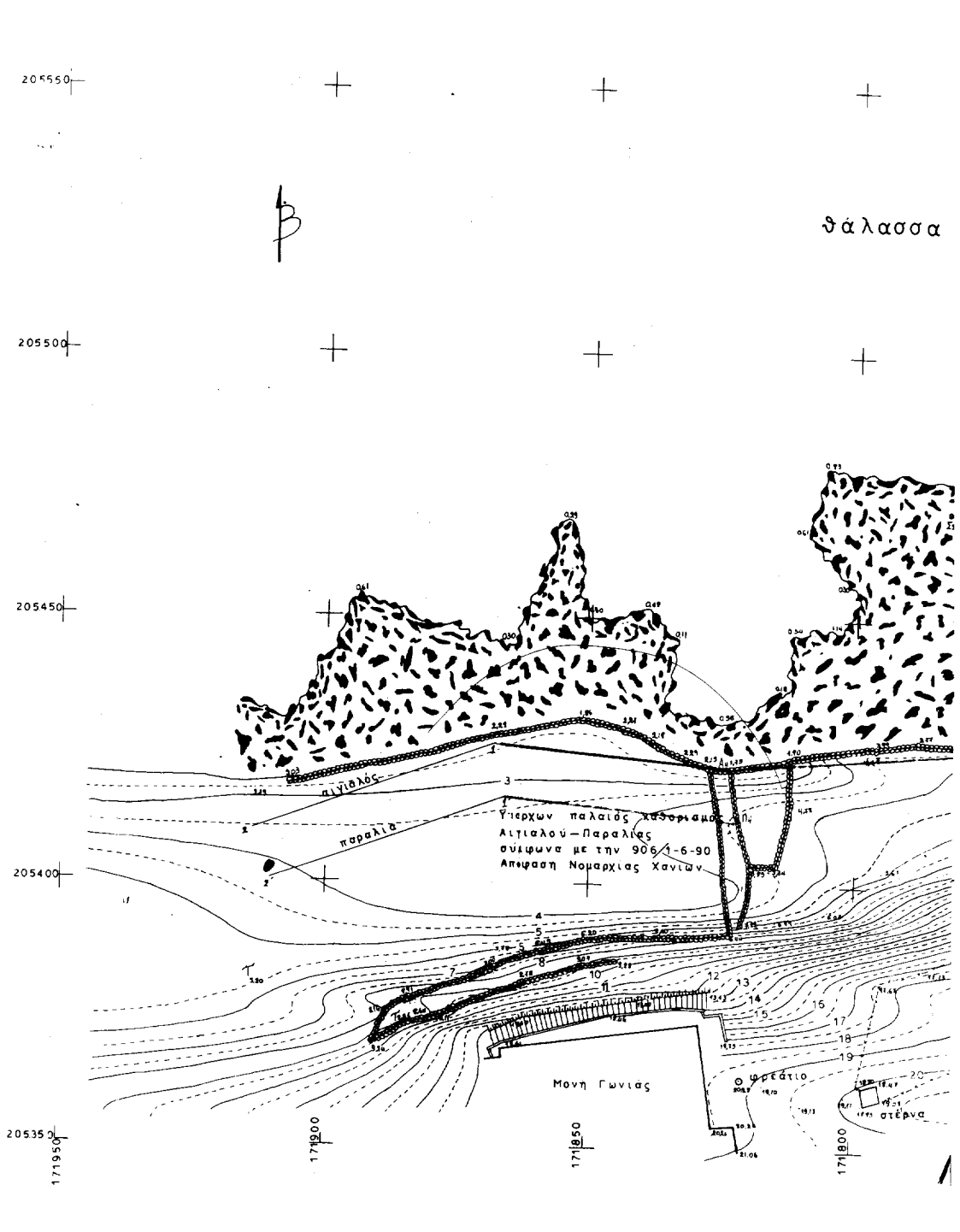
ΠΕΡΙΟΧΗ: ΓΩΝΙΑ
ΚΟΙΝΟΤΗΤΑ: ΚΟΛΥΜΒΑΡΙΟΥ
ΕΠΑΡΧΙΑ: ΚΙΣΣΑΜΟΥ
ΑΡΜΟΔΙΑ ΟΙΚΟΝΟΜΙΚΗ ΕΦΟΡΙΑ: ΧΑΝΙΩΝ
ΝΟΜΑΡΧΙΑ ΧΑΝΙΩΝ

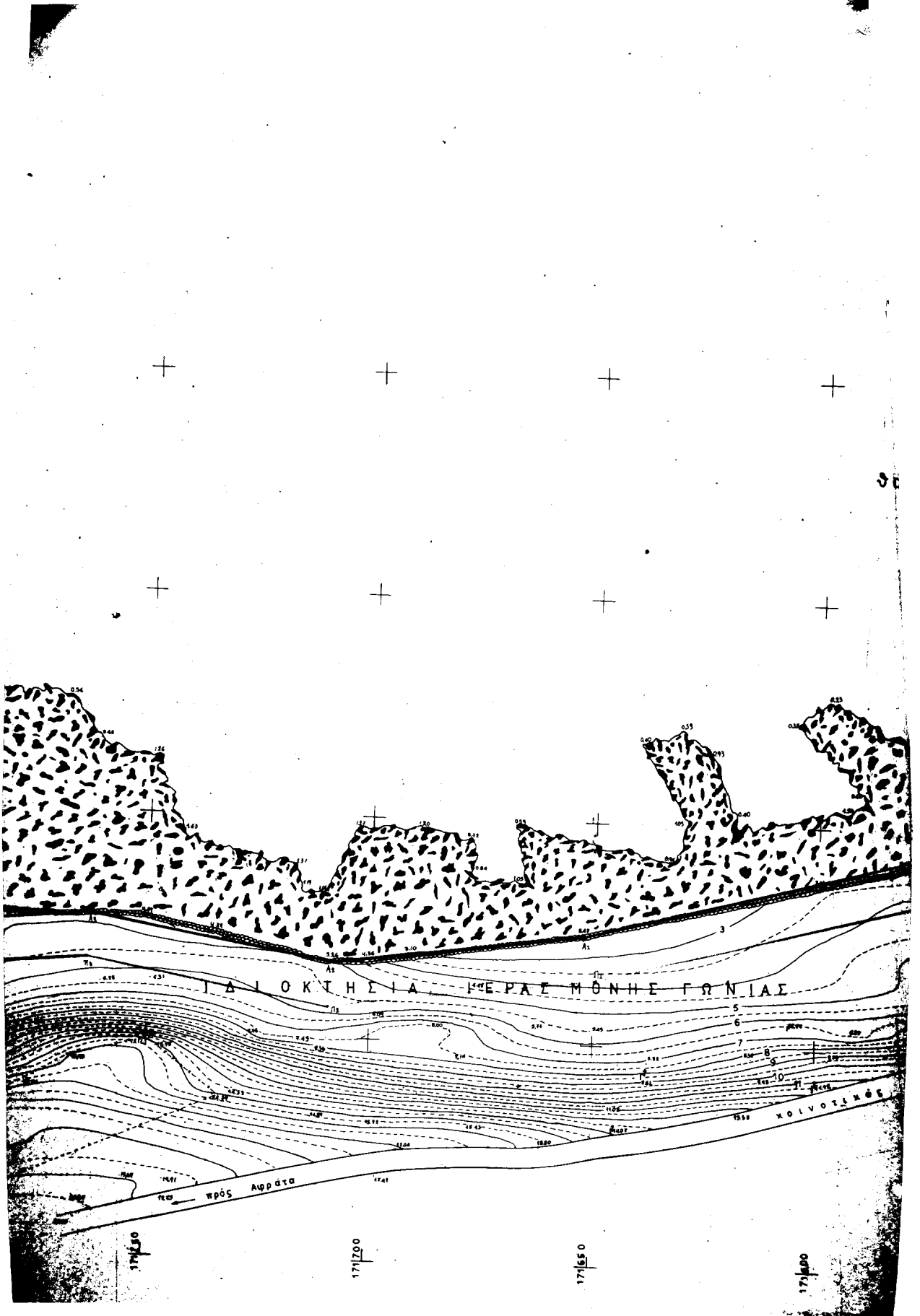
ΚΑΙΜΑΚΑ 1:500
ΣΤΟΙΧΙΑΣΤΑΣΗ 0 50 μ

ΤΡΙΓΩΝΟΜΕΤΡΙΚΗ ΕΞΑΡΤΗΣΗ: ΚΡΑΤΙΚΟ ΔΙΚΤΥΟ
ΕΓΚΑΡΣΙΑ ΜΕΡΚΑΤΟΡΙΚΗ ΠΡΟΣΘΑΝ 3"
ΥΨΟΜΕΤΡΙΚΗ ΑΦΕΤΗΡΙΑ: ΜΕΣΗ ΣΤΑΘΜΗ ΘΑΛΑΣΣΑΣ

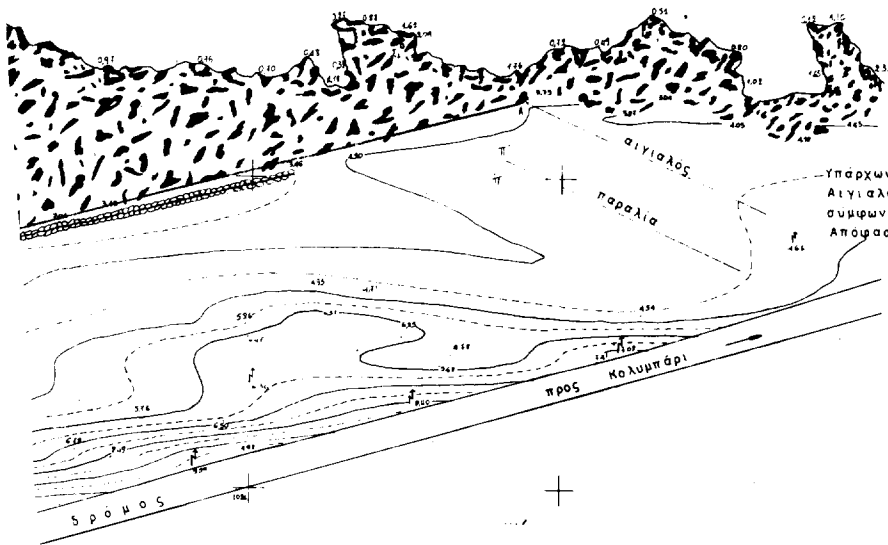
ΜΕΘΟΔΟΣ ΑΠΟΤΥΠΩΣΗΣ: ΤΑΧΥΜΕΤΡΙΑ
ΑΡΧΗ: 1993 10/7 1993 10/7 ΙΟΥΛΙΟΣ 1993







θάλασσα



Υπάρχων παλιός καθολικός
Αιγιαλού - Παραλίας
σύμφωνα με την 13784/2-12-74
Απόφαση Νομαρχίας Κανίων

ΠΙΝΑΚΑΣ ΣΥΝΤΕΤΑΓΜΕΝΩΝ ΣΗΜΕΩΝ Δ.Ε.Α.Π.Σ.

ΣΗΜΕΙΟ	A	205482.23	111522.68
-H-	A1	205484.35	111632.48
-H-	A2	205417.20	111709.50
-H-	A3	205486.98	111763.04
-H-	A4	205421.08	111823.82
-H-	I	205486.32	111868.21

ΠΙΝΑΚΑΣ ΣΥΝΤΕΤΑΓΜΕΝΩΝ ΣΤΑΘΕΡΩΝ ΣΗΜΕΙΩΝ

ΣΤΑΣΗ	Σ1	205474.42	111525.69
ΣΤΑΣΗ	Σ2	205470.77	111783.00

Τα σημεία ελεγχθηκαν από τις πολυγωνικές
αδυναμίες της μελέτης ηγεμονοειδούς Καλλιμασιάς
οι οποίες ελεγχθηκαν από τα παραπάνω τμήμα
της Γ.Σ. :

ΚΑΜΙΣΙΑΝΑ	-45746.65	30039.56
ΒΙΤΣΙΔΟΛΕΤΡΟ	-15009.08	32391.68
ΓΡΟΝΑΣ ΡΟΔΑΡΩΝ	-49492.20	35560.78

Το σύστημα συντεταγμένων είναι ελληνικό
μήτρας με πρόβση 30 μτ περίπου αυτών
μ: 35° 45' λ: 0° 45' από Αθηνά

171550

171500

171450

ΠΟΛΕΟΔΟΜΙΑ**ΑΠΟΦΑΣΕΙΣ**

Αριθ. Χοικ. 8788

(2)

Τροποποίηση ρυμοτομικού σχεδίου Πάτρας Ν. Αχαΐας στην συμβολή των οδών Δωρίδος και Μυρτιώτισσας (Ο.Τ. 1765).

Ο ΝΟΜΑΡΧΗΣ ΑΧΑΪΑΣ

Έχοντας υπόψη:

1. Το Ν.Δ. της 17.7.1923 όπως μεταγενέστερα συμπληρώθηκε και τροποποιήθηκε και ειδικότερα τα άρθρα 3 και 70.

2. Τον Α.Ν. 314/1968 όπως μεταγενέστερα συμπληρώθηκε και τροποποιήθηκε με το Ν.Δ. 1018/71 και το Ν. 1577/85 (άρθρο 34 παρ. 3).

3. Τις διατάξεις του Π.Δ. 183/1986 (άρθρο 1 παρ. 1).

4. Τις με αρ. 5/94 και 47/94 γνωμοδοτήσεις του Δήμου Πάτρας.

5. Το με αρ. 10 (θέμα 12ο) πρακτικό του ΣΧΟΠ Ν. Αχαΐας, αποφασίζουμε:

Άρθρο 1. Εγκρίνεται η τροποποίηση του ρυμοτομικού σχεδίου Πάτρας στην συμβολή των οδών Δωρίδος και Μυρτιώτισσας (Ο.Τ. 1765).

Άρθρο 2. Η παρούσα απόφαση δεν υπάγεται στις διατάξεις του Ν. 1558/85 (Άρθρο 19Α) δεδομένου ότι ουδεμία δαπάνη προκύπτει για το Δημόσιο ή άλλο φορέα.

Άρθρο 3. Η ισχύς της παρούσης αρχίζει από την ημέρα δημοσίευσης στην Εφημερίδα της Κυβερνήσεως.

Η απόφαση αυτή να δημοσιευθεί στην Εφημερίδα της Κυβερνήσεως.

Πάτρα, 15 Νοεμβρίου 1994

Ο Νομάρχης

ΣΤΕΡΓΙΟΣ ΚΑΤΗΧΩΡΙΤΗΣ

