



04013602812940008



13349

ΕΦΗΜΕΡΙΣ ΤΗΣ ΚΥΒΕΡΝΗΣΕΩΣ

ΤΗΣ ΕΛΛΗΝΙΚΗΣ ΔΗΜΟΚΡΑΤΙΑΣ

ΤΕΥΧΟΣ ΤΕΤΑΡΤΟ

Αρ. Φύλλου 1360

28 Δεκεμβρίου 1994

ΠΕΡΙΕΧΟΜΕΝΑ

ΑΝΑΔΑΣΩΣΕΙΣ

ΑΠΟΦΑΣΕΙΣ

- Κήρυξη ως αναδασωτέας εκτάσεως 9,5 στρεμμάτων στη θέση Άγιος Στέφανος περιφέρειας Κοινότητας Αγκώνος Νομού Κεφαλληνίας. 1
- Κήρυξη ως αναδασωτέας εκτάσεως 112 στρεμμάτων στη θέση Αγιάς περιφέρειας Κοινότητας Θηναίας Νομού Κεφαλληνίας. 2
- Κήρυξη ως αναδασωτέας εκτάσεως 7 στρεμμάτων στη θέση Αγία Κυριακή περιφέρειας Κοινότητας Αγκώνος Νομού Κεφαλληνίας. 3

ΠΟΛΕΟΔΟΜΙΑ

ΑΠΟΦΑΣΕΙΣ

- Τροποποίηση ρυμοτομικού σχεδίου Πάτρας στη συμβολή των οδών Λοχ. Φωτοπούλου και Βρασιδάς (Εγλυκάδα) δια καταργήσεως τμήματος πρασιάς. . . 4
- Τροποποίηση ρυμοτομικού σχεδίου Λυγιάς, Καριωτών Ν. Λευκάδας στην ιδιοκτησία Χριστίνας Λογοθέτη. . . . 5
- Τροποποίηση ρυμοτομικού σχεδίου Νικιάνας Ν. Λευκάδας στην ιδιοκτησία Βρεττού Αγάπης. 6

ΑΝΑΔΑΣΩΣΕΙΣ

ΑΠΟΦΑΣΕΙΣ

- Αριθ. 6110 (1)
Κήρυξη ως αναδασωτέας εκτάσεως 9,5 στρεμμάτων στη θέση Άγιος Στέφανος περιφέρειας Κοινότητας Αγκώνος Νομού Κεφαλληνίας.

Ο ΝΟΜΑΡΧΗΣ ΚΕΦΑΛΛΗΝΙΑΣ

Έχοντας υπόψη:

1. Τις περί Διοικητικής αποκέντρωσης διατάξεις του

N.3200/55, όπως τροποποιήθηκε και συμπληρώθηκε μεταγενέστερα με το Ν.Δ. 532/70.

2. Τις διατάξεις του άρθρου 117 παραγ. 3 του συντάγματος.

3. Τις διατάξεις του Ν.998/1979 «περί προστασίας των δασών και των δασικών εν γένει εκτάσεων της χώρας και συγκεκριμένα:

- α) Του άρθρου 41 παράγρ. 1.
β) Του άρθρου 38 παράγρ. 1.

4. Τις διαταγές του Υπουργείου Γεωργίας αριθ. α) 160417/1180/8.7.1980 και β) 182447/3049/24.9.1980.

5. Την αναφορά της Δ/σης Δασών Κεφαλληνίας αριθ. 6109/13.12.94 με την οποία προτείνεται η κήρυξη ως αναδασωτέας, της αναφερομένης στο θέμα εκτάσεως, αποφασίζουμε:

Κηρύσσουμε αναδασωτέα, με σκοπό να επανέλθει στην προτέρα της κατάσταση, με φυσική αναγέννηση, την δασική έκταση που κάηκε, εμβαδού 9,5 στρεμμάτων που βρίσκεται στη θέση Άγιος Στέφανος περιφέρειας Κοινότητας Αγκώνος Κεφαλληνίας και προσδιορίζεται από τα στοιχεία ΑΒΓΑ, όπως φαίνονται στο συνημμένο τοπογραφικό διάγραμμα το οποίο αποτελεί αναπόσπαστο μέρος της αποφάσεως αυτής και ορίζεται ως εξής:

Ανατολικά: Με αγροτικές εκτάσεις,

Δυτικά: Με χορτολιβαδικές εκτάσεις,

Βόρεια: Με δημόσιες δασικές εκτάσεις και αγροτικές εκτάσεις,

Νότια: Με αγροτικό δρόμο,

Η απόφαση αυτή να δημοσιευθεί στην Εφημερίδα της Κυβερνήσεως.

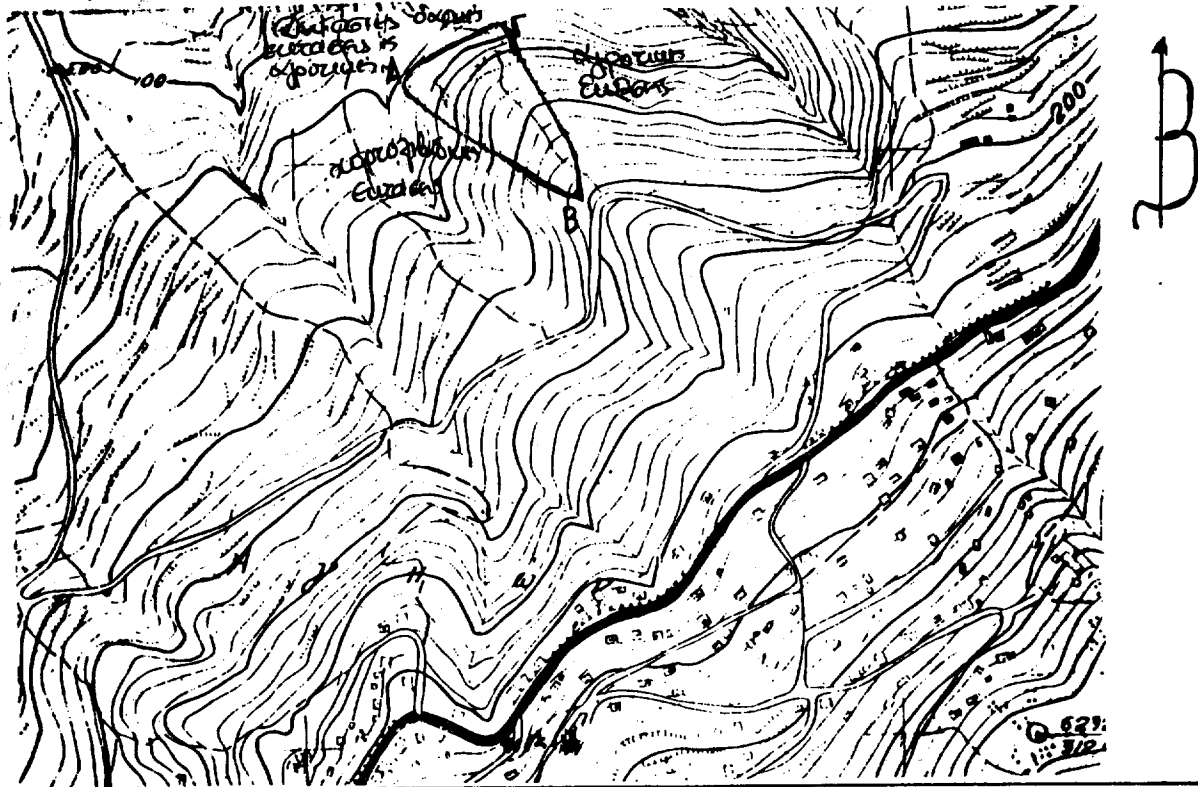
Αργοστόλι, 13 Δεκεμβρίου 1994

Ο Νομάρχης

ΝΙΚΟΛΑΟΣ ΠΑΠΑΔΙΟΝΥΣΙΟΥ

ΕΛΛΗΝΙΚΗ ΔΗΜΟΚΡΑΤΙΑ
ΝΟΜΑΡΧΙΑ ΚΕΦΑΛΛΗΝΙΑΣ
ΔΙΕΥΘΥΝΣΗ ΔΑΣΩΝ

Αντίκειλ των εφιδω 6110/13-12-94
ΑΠΟΣΠΑΣΜΑ ΧΑΡΤΗ Γ.Υ.Σ 6112/8
ΚΟΙΝΟΤΗΤΑ : ΑΓΚΩΝΑ
ΘΕΣΗ : ΑΓΙΟΣ ΣΤΕΦΑΝΟΣ
ΚΛΙΜΑΚΑ : 1:5000



ΑΒΓΑ : Καείσα δημοσία δασική έκταση εμβαδού 9.5 στρεμμάτων

ΘΕΡΜΩΘΗΚΕ

Αρ. 13-12-1994
-0-

ΝΟΜΑΡΧΙΑΣ

Καλλιμαχία

ΝΙΚΟΛΑΟΣ ΠΑΠΑΔΙΩΝΥΣΙΟΥ



Ελένη Γ. ΔΕΟΣ Δασολόγος Βαθμού Δ'

ΘΕΡΜΩΘΗΚΕ

Αρ. 13-12-1994
-0-

ΔΙΝΤΗΣ ΔΑΣΩΝ
α.α.

Α.Γ.

Ανδρέας Γ. Παπασαλούρος
Δασολόγος
Βαθμού Δ'

Αρ. 13/12/1994
-01-

ΣΥΝΤΑΞΑΝΤΕΣ

Ιωάννης Πατούλης
ΙΩΑΝΝΗΣ ΠΑΤΟΥΛΗΣ
ΔΑΣΙΟΛΟΓΟΣ
Βασίλειος Ε. Μιχαλός
Δασολόγος Βαθμού Δ'

Αριθ. 6106

(2)

Κήρυξη ως αναδασωτέας εκτάσεως 112 στρεμμάτων στη θέση Αγιάς περιφέρειας Κοινότητας Θηναίας Νομού Κεφαλληνίας.

Ο ΝΟΜΑΡΧΗΣ ΚΕΦΑΛΛΗΝΙΑΣ

Έχοντας υπόψη:

1. Τις περί Διοικητικής αποκέντρωσης διατάξεις του Ν.3200/55, όπως τροποποιήθηκε και συμπληρώθηκε μεταγενέστερα με το Ν.Δ. 532/70.
2. Τις διατάξεις του άρθρου 117 παραγ. 3 του συντάγματος.
3. Τις διατάξεις του Ν.998/1979 «περί προστασίας των δασών και των δασικών εν γένει εκτάσεων της χώρας και συγκεκριμένα:
 - α) Του άρθρου 41 παράγρ. 1.
 - β) Του άρθρου 38 παράγρ. 1.
4. Τις διαταγές του Υπουργείου Γεωργίας αριθ. α) 160417/1180/8.7.1980 και β) 182447/3049/24.9.1980.
5. Την αναφορά της Δ/σης Δασών Κεφαλληνίας αριθ. 6105/13.12.94 με την οποία προτείνεται η κήρυξη ως αναδασωτέας, της αναφερομένης στο θέμα εκτάσεως, αποφασίζουμε:

Κηρύσσουμε αναδασωτέα, με σκοπό να επανέλθει στην προτέρα της κατάσταση, με φυσική αναγέννηση, την δασική έκταση που κήκε, εμβαδού 112 στρεμμάτων που βρίσκεται στη θέση Αγιάς περιφέρειας Κοινότητας Θη-

ναίας Κεφαλληνίας και προσδιορίζεται από τα στοιχεία ΑΒΓΔΕΖΗΘΙΚΛΜΝΞΟΠΡΣΤΥΦΑ όπως φαίνονται στο συνημμένο τοπογραφικό διάγραμμα το οποίο αποτελεί αναπόσπαστο μέρος της αποφάσεως αυτής και ορίζεται ως εξής:

Ανατολικά: Με δημόσιες δασικές εκτάσεις και αγροτικές εκτάσεις,

Δυτικά: Με δημόσιες δασικές εκτάσεις και αγροτικές εκτάσεις,

Βόρεια: Με δημόσιες δασικές εκτάσεις και αγροτικές και αγροτικό δρόμο,

Νότια: Με δημόσιες δασικές εκτάσεις και αγροτικές εκτάσεις,

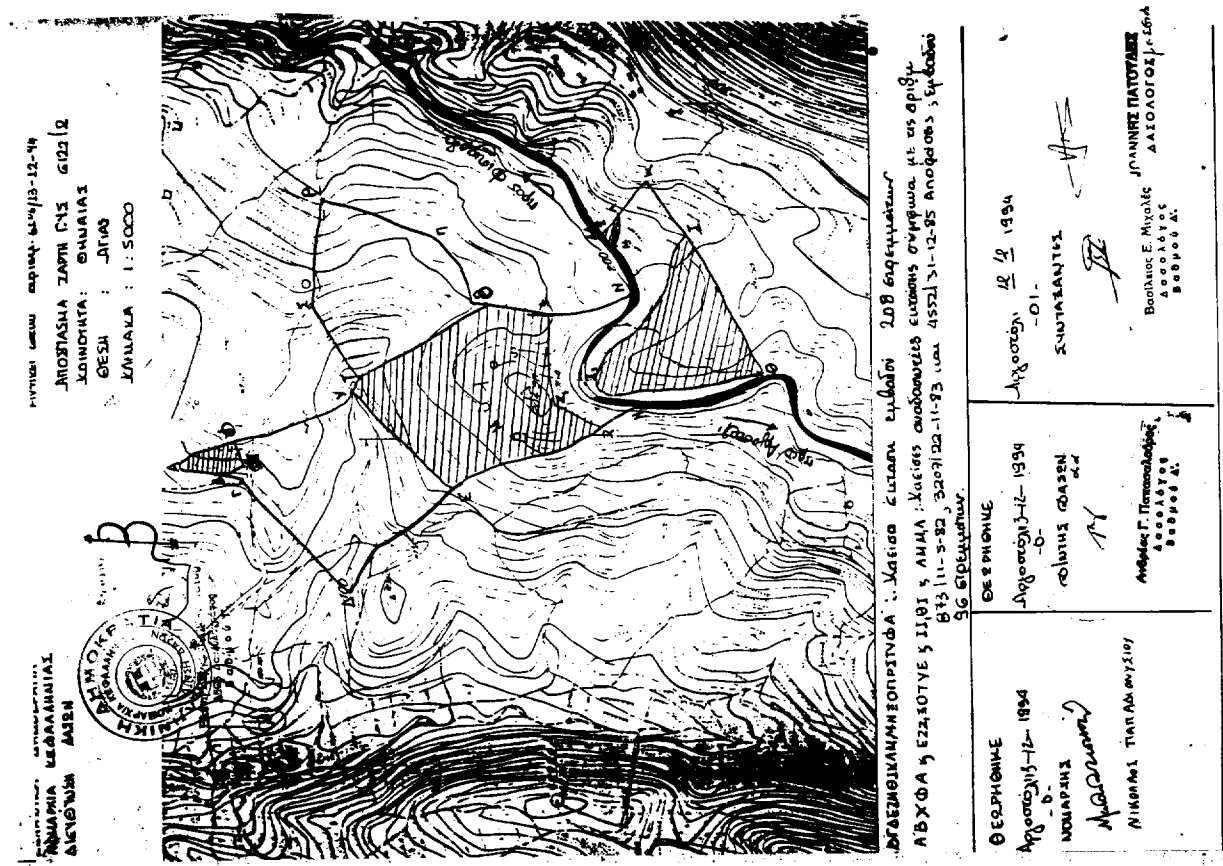
Εξαιρούνται της παραπάνω εκτάσεως οι ανέκαθεν γεωργικές εκτάσεις εμβαδού 56 στρεμμάτων που βρίσκονται διάσπαρτες εντός της καείσας δασικής εκτάσεως, οι οποίες διαπιστώνονται κατόπιν αυτοψίας και έκθεσης φωτοερμηνείας αεροφωτογραφίες προηγούμενων ετών. Δεν περιλαμβάνονται στην απόφαση οι διαγραμμισμένες εκτάσεις που έχουν κηρυχθεί αναδασωτέες με παλαιότερες αποφάσεις και εμφανίζονται στο συνημμένο τοπογραφικό διάγραμμα κλίμακας 1:5000.

Η απόφασή αυτή να δημοσιευθεί στην Εφημερίδα της Κυβερνήσεως.

Αργοστόλι, 13 Δεκεμβρίου 1994

Ο Νομάρχης

ΝΙΚΟΛΑΟΣ ΠΑΠΑΔΙΟΝΥΣΙΟΥ



Αριθ. 6108

(3)

Κήρυξη ως αναδασωτέας εκτάσεως 7 στρεμμάτων στη θέση Αγία Κυριακή περιφέρειας Κοινότητας Αγκώνος Νομού Κεφαλληνίας.

Ο ΝΟΜΑΡΧΗΣ ΚΕΦΑΛΛΗΝΙΑΣ

Έχοντας υπόψη:

1. Τις περί Διοικητικής αποκέντρωσης διατάξεις του Ν.3200/55, όπως τροποποιήθηκε και συμπληρώθηκε μεταγενέστερα με το Ν.Δ. 532/70.

2. Τις διατάξεις του άρθρου 117 παραγ. 3 του συντάγματος.

3. Τις διατάξεις του Ν.998/1979 «περί προστασίας των δασών και των δασικών εν γένει εκτάσεων της χώρας και συγκεκριμένα:

- α) Του άρθρου 41 παράγρ. 1.
- β) Του άρθρου 38 παράγρ. 1.

4. Τις διαταγές του Υπουργείου Γεωργίας αριθ. α) 160417/1180/8.7.1980 και β) 182447/3049/24.9.1980.

5. Την αναφορά της Δ/νσης Δασών Κεφαλληνίας αριθ. 6107/13.12.94 με την οποία προτείνεται η κήρυξη ως αναδασωτέας, της αναφερομένης στο θέμα εκτάσεως, αποφασίζουμε:

Κηρύσσουμε αναδασωτέα, με σκοπό να επανέλθει στην

προτέρα της κατάσταση, με φυσική αναγέννηση, την δασική έκταση που κάηκε, εμβαδού 7 στρεμμάτων που βρίσκεται στη θέση Αγία Κυριακή Κοινότητας Αγκώνος Κεφαλληνίας και προσδιορίζεται από τα στοιχεία ΒΕΔΓΒ όπως φαίνονται στο συνημμένο τοπογραφικό διάγραμμα το οποίο αποτελεί αναπόσπαστο μέρος της αποφάσεως αυτής και ορίζεται ως εξής:

Ανατολικά: Με αγροτικό δρόμο,

Δυτικά: Με δημόσιες δασικές εκτάσεις και αγροτικές εκτάσεις,

Βόρεια: Με δημόσιες δασικές εκτάσεις,

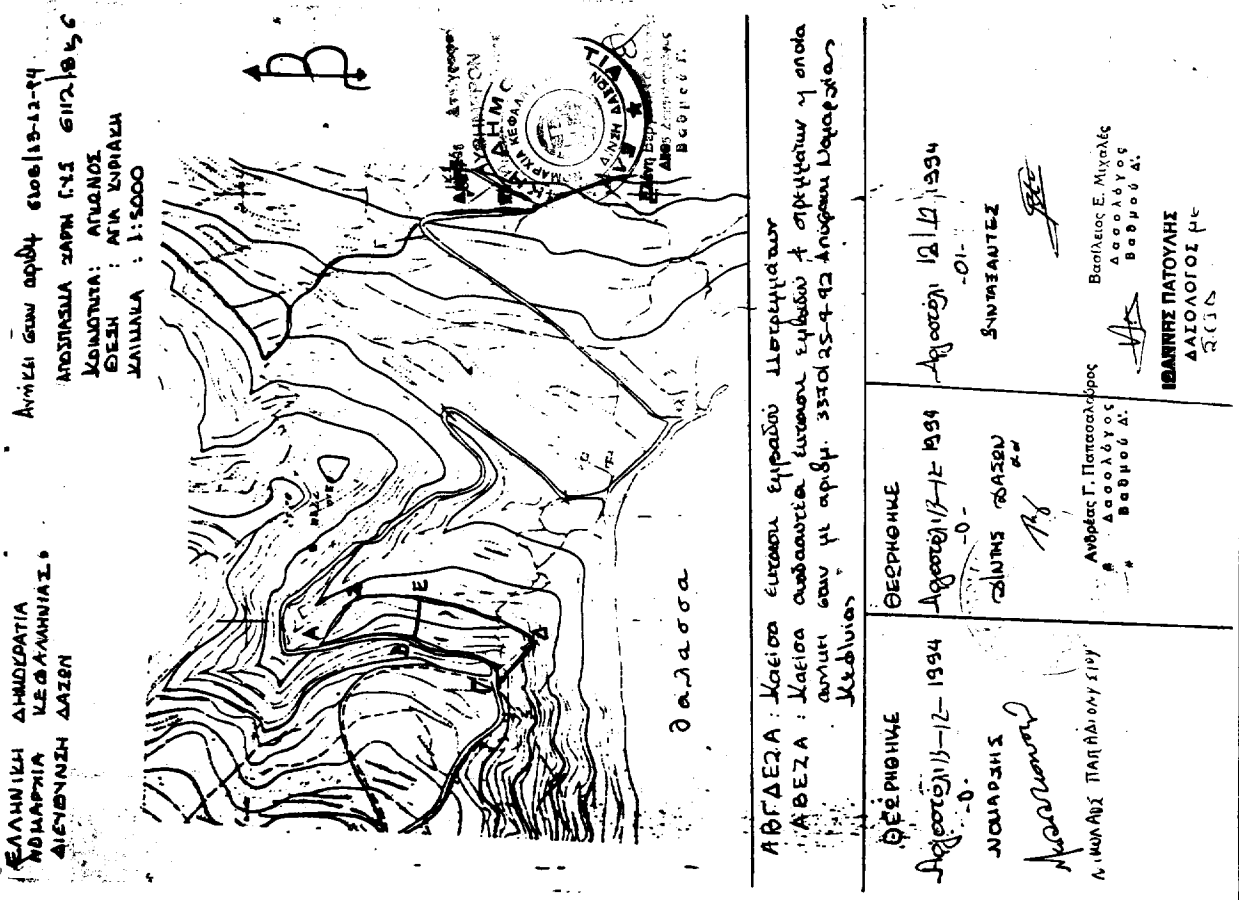
Νότια: Με αγροτικές εκτάσεις,

Εξαιρούνται της παραπάνω εκτάσεως οι ανέκαθεν γεωργικές εκτάσεις εμβαδού 3,5 στρεμμάτων οι οποίες θα διαπιστώνονται κατόπιν αυτοψίας και έκθεσης φωτοερμηνείας αεροφωτογραφιών προηγούμενων ετών. Επίσης δεν συμπεριλαμβάνονται στην έκταση, εκτάσεις που έχουν κηρυχθεί αναδασωτέες με παλαιότερες αποφάσεις.

Η απόφαση αυτή να δημοσιευθεί στην Εφημερίδα της Κυβερνήσεως.

Αργοστόλι, 13 Δεκεμβρίου 1994

Ο Νομάρχης
ΝΙΚΟΛΑΟΣ ΠΑΠΑΔΙΟΝΥΣΙΟΥ



ΠΟΛΕΟΔΟΜΙΑ**ΑΠΟΦΑΣΕΙΣ**

Αριθ. Χ 6000/94

(4)

Τροποποίηση ρυμοτομικού σχεδίου Πάτρας στη συμβολή των οδών Λοχ. Φωτοπούλου και Βρασιδάς (Εγλυκάδα) δια καταργήσεως τμήματος πρασιάς.

Ο ΝΟΜΑΡΧΗΣ ΑΧΑΪΑΣ

Έχοντας υπόψη:

1. Το Ν.Δ. της 17.7.1923 όπως μεταγενέστερα συμπληρώθηκε και τροποποιήθηκε και ειδικότερα τα άρθρα 3 και 70.
2. Τον Α.Ν. 314/1968 όπως μεταγενέστερα συμπληρώθηκε και τροποποιήθηκε με το Ν.Δ. 1018/71 και το Ν.1577/85 (άρθρο 34 παρ. 3).
3. Τις διατάξεις του Π.Δ. 183/1986 (άρθρο 1 παρ. 1).
4. Τις με αριθ. 78/91 και 103/92 γνωμοδοτήσεως του Διοικητικού Συμβουλίου Πάτρας.
5. Το με αριθ. 6/94 (Θέμα 4ο) πρακτικό του ΣΧΟΠ Ν. Αχαΐας, αποφασίζουμε:

Άρθρο 1

Εγκρίνεται η τροποποίηση του ρυμοτομικού σχεδίου Πάτρας στη συμβολή των οδών Λοχ. Φωτοπούλου και Βρασιδάς (Εγλυκάδα) δια καταργήσεως τμήματος πρασιάς.

Άρθρο 2

Η παρούσα απόφαση δεν υπάγεται στις διατάξεις του Ν.1558/85 (Άρθρο 29Α) δεδομένου ότι ουδεμία επιβάρυνση υφίσταται ο Δήμος Πάτρας ή το Δημόσιο γενικότερα.

Άρθρο 4

Η ισχύς της παρούσης αρχίζει από την ημέρα δημοσίευσής στην Εφημερίδα της Κυβερνήσεως.

Η απόφαση αυτή να δημοσιευθεί στην Εφημερίδα της Κυβερνήσεως.

Πάτρα, 21 Ιουνίου 1994

Ο Νομάρχης
ΣΤΕΡΓΙΟΣ ΚΑΤΗΧΩΡΙΤΗΣ

Αριθ. 1951

Τροποποίηση ρυμοτομικού σχεδίου Νικιάνας Ν. Λευκάδας στην ιδιοκτησία Βρεττού Αγάπης.

Ο ΝΟΜΑΡΧΗΣ ΛΕΥΚΑΔΑΣ

Έχοντας υπόψη:

1. Τις διατάξεις του Ν.1337/83.
2. Τις διατάξεις του από 24.4.85 Π.Δ. (ΦΕΚ 181 Δ).
3. Τις διατάξεις του από 30.8.85 Π.Δ. (ΦΕΚ 414 Δ).
4. Τις διατάξεις του Ν.1577/85 (ΓΟΚ).
5. Την γνωμοδότηση του ΣΧΟΠ όπως αυτή διατυπώθηκε στο υπ' αριθ. 12/20.7.94 πρακτικό, θέμα 5ον.
6. Τις διατάξεις του άρθρου 29α του 1558/1985 όπως αυτό προστέθηκε με το υπ' αριθ. 27 άρθρο του Ν.2081/

(6) 1992/Α/154 και το γεγονός ότι από τις διατάξεις της απόφασης αυτής δεν προκαλείται δαπάνη σε βάρος του κρατικού προϋπολογισμού, αποφασίζουμε:

Τροποποιούμε το ρυμοτομικό σχέδιο Νικιάνας, στην ιδιοκτησία Βρεττού Αγάπης, μετατοπίζοντας την οικοδομική γραμμή στην ιδιοκτησία της όπως φαίνεται στο συνημμένο απόσπασμα χάρτου.

Η απόφαση αυτή να δημοσιευθεί στην Εφημερίδα της Κυβερνήσεως.

Λευκάδα, 13 Σεπτεμβρίου 1994

Ο Νομάρχης
ΕΠ. ΜΠΛΑΤΣΗΣ

