



04013642812940008



13393

ΕΦΗΜΕΡΙΣ ΤΗΣ ΚΥΒΕΡΝΗΣΕΩΣ

ΤΗΣ ΕΛΛΗΝΙΚΗΣ ΔΗΜΟΚΡΑΤΙΑΣ

ΤΕΥΧΟΣ ΤΕΤΑΡΤΟ

Αρ. Φύλλου 1364

28 Δεκεμβρίου 1994

ΠΕΡΙΕΧΟΜΕΝΑ

ΑΝΑΔΑΣΩΣΕΙΣ

ΑΠΟΦΑΣΕΙΣ

Κήρυξη ως αναδασωτέας εκτάσεως στη θέση Επισκοπή - Μουζακίου περιφέρειας Καρδίτσας 1

ΠΟΛΕΟΔΟΜΙΑ

ΑΠΟΦΑΣΕΙΣ

Χαρακτηρισμός ως διατηρητέων δύο (2) κτιρίων που βρίσκονται εντός του ρυμοτομικού σχεδίου Αθηνών και καθορισμός ειδικών όρων και περιορισμών δόμησης αυτών 2

Τροποποίηση ρυμοτομικού σχεδίου Πάτρας δι' αποχαρακτηρισμού προβλεπόμενου χώρου άθλησης μεταξύ της ΝΕΟ και της οδού Πανεπιστημίου στην Ανθούπολη και χαρακτηρισμού αυτού ως χώρου ανέγερσης σχολείου 3

Τροποποίηση σχεδίου πόλης Βόλου στο Ο.Τ. 303 .. 4

ΑΝΑΔΑΣΩΣΕΙΣ

ΑΠΟΦΑΣΕΙΣ

Αριθ. 3216

(1)

Κήρυξη ως αναδασωτέας εκτάσεως στη θέση Επισκοπή - Μουζακίου περιφέρειας Καρδίτσας.

Ο ΝΟΜΑΡΧΗΣ ΚΑΡΔΙΤΣΑΣ

Έχοντας υπόψη:

1. Τις διατάξεις του άρθρου 117 παρ. 3 του Συντάγματος.
2. Διατάξεις του Ν. 3200/55 περί διοικητικής αποκέν-

τρωσης, όπως τροποποιήθηκε και συμπληρώθηκε μεταγενέστερα με το Ν.Δ..

3. Τις διατάξεις του Ν. 998/1979 «περί προστασίας των Δασών και των δασικών εν γένει εκτάσεων της χώρας και συγκεκριμένα των άρθρων 41 και 38.

4. Τις αριθ. 160417/1180/8.7.80 και 182447/3049/24.9.90 δ/γές του Υπ. Γεωργίας με τις οποίες δίδονται οδηγίες για κήρυξη αναδασωτέων εκτάσεων.

5. Την 5922/30.11.94 ρπόταση του Δασαρχείου Μουζακίου περί κηρύξεως ως αναδασωτέας της αναφερομένης στο θέμα έκτασης, αποφασίζουμε:

Κηρύσσουμε αναδασωτέα με σκοπό την αποκατάσταση της δασικής βλάστησης της Τραχείας Πεύκης Δημοτικής δασικής εκτάσεως, 11,00 στρεμμάτων που κήκε στις 30.10.94 και βρίσκεται στην θέση Επισκοπή περιφέρειας Δήμου Μουκαζίου - Καρδίτσας.

Η έκταση έχει εμβαδό 11,00 στρεμμάτων και περικλείεται με τα στοιχεία (1 - 2 - 3- 4- 5 - 6 - 7- 8 - 9 - 10 - 11 - 12 - 13 - 14- Α - 1) όπως φαίνονται στο συνημμένο διάγραμμα, το οποίο αποτελεί αναπόσπαστο μέρος της αποφάσεως αυτής και έχει όρια:

Βόρεια: Δημοτικό δάσος Μουζακίου.

Νότια: Δημοτικό δάσος Μουζακίου.

Ανατολικά: Ως άνω.

Δυτικά: Ως άνω.

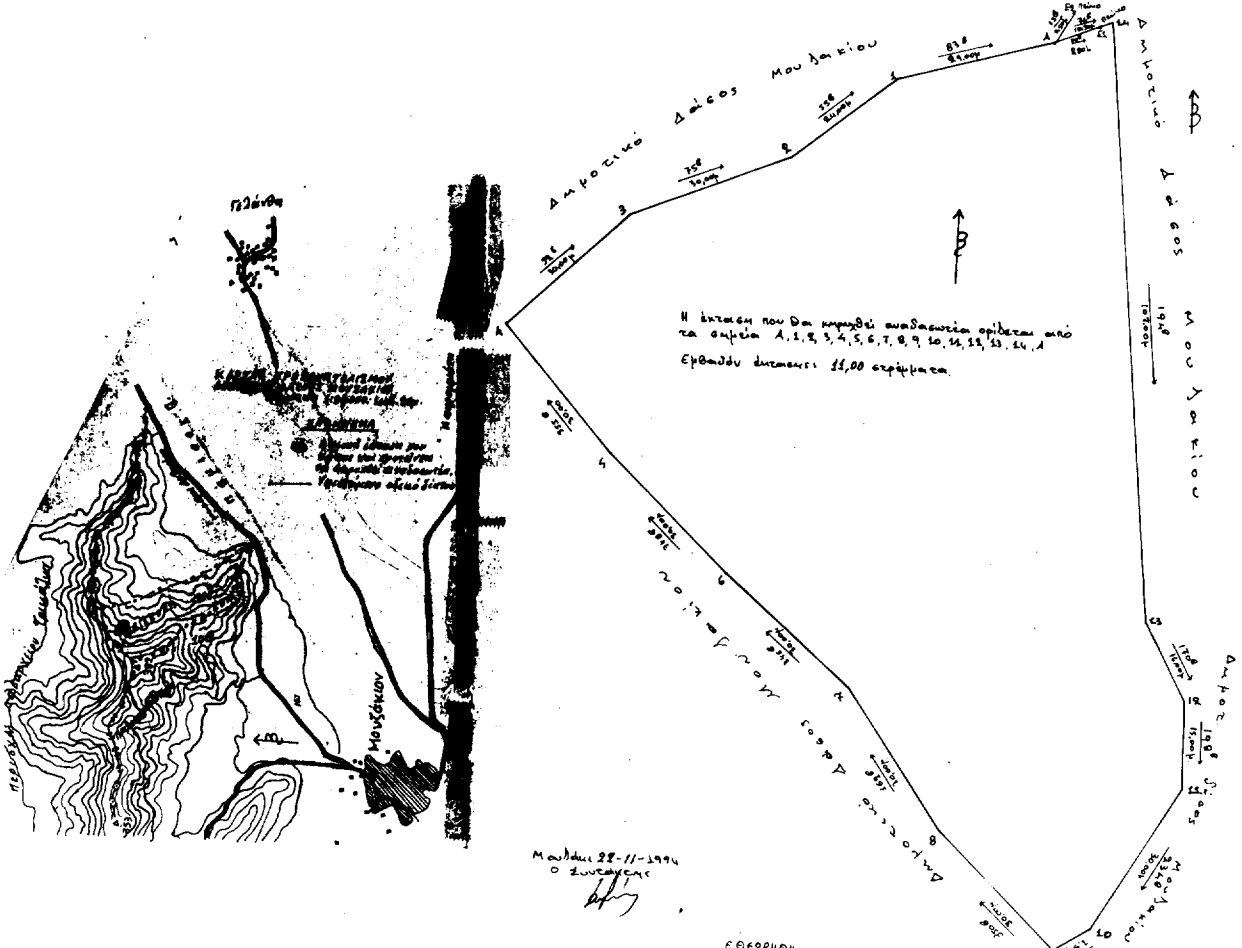
Η απόφαση αυτή να δημοσιευθεί στην Εφημερίδα της Κυβερνήσεως.

Καρδίτσα, 13 Δεκεμβρίου 1994

Ο Νομάρχης
ΣΤΕΡΓΙΟΣ ΚΑΤΣΑΝΙΔΗΣ

ΤΟΠΟΓΡΑΦΙΚΟ ΔΙΑΓΡΑΜΜΑ ΔΑΚΡΙΝΗΣ ΕΚΤΑΣΗΣ ΤΟΥ ΔΗΜΟΤΙΚΟΥ ΔΑΣΟΣ ΜΟΥΔΑΚΙΟΥ ΣΤΗ ΔΑΚΡΙΝΗ ΟΔΟ "ΕΠΙΣΚΟΠΗΣ" ΤΗΣ ΟΠΟΙΑΣ Η ΔΑΚΡΙΝΗ ΕΜΕΤΗΝ ΚΑΤΑΣΤΑΣΗ ΑΠΟ ΠΥΡΚΑΓΙΑ ΠΟΥ ΕΚΑΤΕΛΕΘΗΣ ΣΤΙΣ 3 ΟΚΤΩΒΡΙΟΥ 1994.

ΚΙΜΑΤΑ 1:500



Μουδακί 28-11-1994
Ο Συντάκτης
[Signature]

ΕΓΓΡΑΦΗ
Μουδακί 27/11/1994
Ο Αρχισυντάκτης Μουδακίου
[Signature]
Αρχισυντάκτης

ΕΓΓΡΑΦΗ
Καρδίτσα 18-12-1994
Α/Υ/Υ/Υ
[Signature]
ΕΠΙΜΕΤΡΗΤΗΣ

ΕΓΓΡΑΦΗ
Καρδίτσα 18-12-1994
ΝΟΜΑΡΧΗΣ
[Signature]
Στέφανος Χατζανίδης

ΠΟΛΕΟΔΟΜΙΑ

ΑΠΟΦΑΣΕΙΣ

Αριθ. 98898/7762

(2)

Χαρακτηρισμός ως διατηρητέων δύο (2) κτιρίων που βρίσκονται εντός του ρυμοτομικού σχεδίου Αθηνών και καθορισμός ειδικών όρων και περιορισμών δόμησης αυτών.

Ο ΥΠΟΥΡΓΟΣ

ΠΕΡΙΒΑΛΛΟΝΤΟΣ, ΧΩΡΟΤΑΞΙΑΣ & ΔΗΜ. ΕΡΓΩΝ

Έχοντας υπόψη:

1. Τις διατάξεις των άρθρων 3 και 4 (παρ. 2) του Ν. 1577/85 «Γενικός Οικοδομικός Κανονισμός» (Α' 210), που τροποποιήθηκαν με το άρθρο 1 (παρ. 1 και 2) του Ν. 1772/88 «Τροποποίηση διατάξεων του Ν. 1577/85 «ΓΟΚ» και άλλες διατάξεις» (Α' 91).
2. Τις διατάξεις του άρθρου 29Α του Ν. 1558/85 «Κυβέρνηση και Κυβερνητικά Όργανα» (Α' 137) που προστέθηκε με το άρθρο 27 του Ν. 2081/92 (Α' 154).
3. Την 67598/758/16.6.92 απόφαση του Υφυπουργού Περιβάλλοντος, Χωροταξίας και Δημοσίων Έργων «Μεταβίβαση αρμοδιοτήτων του Υφυπουργού Περιβάλλοντος, Χωροταξίας και Δημοσίων Έργων στο Γενικό Γραμματέα, στους Γεν. Διευθυντές και στους προϊσταμένους Διευθύνσεων και Τμημάτων του Υπουργείου Περιβάλλοντος, Χωροταξίας και Δημοσίων Έργων» (Β' 435).
4. Τις διατάξεις της παρ. Β του άρθρου 1 του Π.Δ/τος 28/28.1.93 «Καθορισμός αρμοδιοτήτων που διατηρούνται από τον Υπουργό και τις Περιφερειακές Υπηρεσίες διανομαρχιακού επιπέδου του Υπουργείου Περιβάλλοντος, Χωροταξίας και Δημοσίων Έργων» (Α' 9).
5. Την από 8.6.1994 αιτιολογική έκθεση της Διεύθυνση Πολεοδομικού Σχεδιασμού - Τμήμα Παραδοσιακών Οικισμών.
6. Το 64079/3333/8.6.1994 έγγραφο της Διεύθυνση Πολεοδομικού Σχεδιασμού - Τμήμα Παραδοσιακών Οικισμών.
7. Το 98114/4.10.1994 έγγραφο του Δήμου Αθηναίων.
8. Το γεγονός ότι παρήλθε άπρακτη η προθεσμία που προβλέπεται από τις διατάξεις του άρθρου 4 παρ. 2 του Ν. 1577/1985 (Α' 210), που τροποποιήθηκε με την παρ. 2 του άρθρου 1 του Ν. 1772/1989 (Α' 91) χωρίς να περιέλθουν στη Διεύθυνση Πολεοδομικού Σχεδιασμού - Τμήμα Παραδοσιακών Οικισμών, τυχόν αντιρρήσεις των ενδιαφερομένων.
9. Το γεγονός ότι από τις κανονιστικές διατάξεις αυτής της απόφασης δεν προκαλείται δαπάνη σε βάρος του

Κρατικού Προϋπολογισμού και του οικείου Ο.Τ.Α., αποφασίζουμε:

1. Χαρακτηρίζονται ως διατηρητέα δύο (2) κτίρια που βρίσκονται εντός του ρυμοτομικού σχεδίου Αθηνών, περιοχή Μεταξουργείου και ειδικότερα επί των οδών α) Δεληγιώργη αρ. 33, φερόμενο ως ιδιοκτησία Δημητρίου Λουκίσα και β) Δεληγιώργη αρ. 31, όπως φαίνονται με μαύρη διαγράμμιση στο σχετικό πρωτότυπο διάγραμμα σε κλίμακα 1:1000 που θεωρήθηκε από τον Προϊστάμενο της Διεύθυνσης Τοπογραφικών Εφαρμογών με την 98898/1994 πράξη του και που αντίτυπό του σε φωτοσμίκρυνση δημοσιεύεται με την παρούσα απόφαση.

2. Διατηρητέα χαρακτηρίζονται τα αρχικά κτίρια και οι εναρμολόμενες με αυτά μεταγενέστερες προσθήκες, όχι όμως και τα πάσης φύσεως προσκτίσματα που αλλοιώνουν τα αρχικά κτίρια τα οποία αφαιρούνται μετά από γνωμοδότηση της Επιτροπής Πολεοδομικού και Αρχιτεκτονικού Ελέγχου (ΕΠΑΕ).

3. Στα χαρακτηριζόμενα ως διατηρητέα κτίρια απαγορεύεται κάθε αφαίρεση, αλλοίωση ή καταστροφή των επί μέρους αρχιτεκτονικών και διακοσμητικών στοιχείων τους.

4. Επιτρέπεται η επισκευή, ο εκσυγχρονισμός των εγκαταστάσεων, η στατική ενίσχυση και η εσωτερική διαρρύθμιση των κτιρίων που χαρακτηρίζονται ως διατηρητέα εφόσον δεν αλλοιώνεται ο γενικός αρχιτεκτονικός χαρακτήρας τους και δεν θίγονται τα διατηρητέα στοιχεία τους.

5. Αιτήσεις για προσθήκες στα διατηρητέα κτίρια αποστέλλονται από την Πολεοδομική Υπηρεσία στην αρμόδια Υπηρεσία του Υπουργείου Περιβάλλοντος, Χωροταξίας και Δημοσίων Έργων με γνώμη της Επιτροπής Πολεοδομικού και Αρχιτεκτονικού Ελέγχου (ΕΠΑΕ) για ειδική ρύθμιση σύμφωνα με τις διατάξεις της παρ. 2 του άρθρου 4 του Ν. 1577/1985 «Περί ΓΟΚ» εφόσον δεν παραλβάνονται τα διατηρητέα κτίρια.

6. Δεν επιτρέπεται η τοποθέτηση φωτεινών επιγραφών και διαφημίσεων στα χαρακτηριζόμενα ως διατηρητέα κτίρια. Επιτρέπεται μόνο η τοποθέτηση επιγραφών περιορισμένων διαστάσεων που πληροφορούν για τυχόν χρήση των χώρων των κτιρίων.

7. Για οποιαδήποτε επέμβαση στο εξωτερικό και εσωτερικό των διατηρητέων κτιρίων καθώς και για την τοποθέτηση επιγραφών, απαιτείται η έγκριση της Επιτροπής Πολεοδομικού και Αρχιτεκτονικού Ελέγχου (ΕΠΑΕ).

8. Η ισχύς της παρούσας απόφασης αρχίζει από τη δημοσίευσή της στην Εφημερίδα της Κυβερνήσεως.

Η απόφαση αυτή να δημοσιευθεί στην Εφημερίδα της Κυβερνήσεως.

Αθήνα, 12 Δεκεμβρίου 1994

Με εντολή Υπουργού
ΑΛΕΞΑΝΔΡΟΣ ΒΟΥΛΓΑΡΗΣ

Αριθ. Χ 14156/94

(3)

Τροποποίηση ρυμοτομικού σχεδίου Πάτρας δι' αποχα-
κτηρισμού προβλεπόμενου χώρου άθλησης μεταξύ της
ΝΕΟ και της οδού Πανεπιστημίου στην Ανθούπολη και
χαρακτηρισμού αυτού ως χώρου ανέγερσης σχο-
λείου.

Ο ΝΟΜΑΡΧΗΣ ΑΧΑΪΑΣ

Έχοντας υπόψη:

1. Το Ν.Δ. της 17.7.1923 όπως μεταγενέστερα συ-
μπληρώθηκε και τροποποιήθηκε και ειδικότερα τα άρθρα
3 και 10.
2. Τον Α.Ν. 314/1968 όπως μεταγενέστερα συμπληρώ-
θηκε και τροποποιήθηκε με το Ν.Δ. 1018/71 και το Ν.
1577/85 (άρθρο 34 παρ. 3).
3. Τις δ/ξεις του Π.Δ. 183/1986 (άρθρο 1 παρ. 1).
4. Την με αρ. 459/94 γνωμοδότηση του Δήμου Πάτρας.

5. Το με αρ. 16 (θέμα 8ον) πρακτικό του ΣΧΟΠ Ν.
Αχαΐας, αποφασίζουμε:

Άρθρο 1

Εγκρίνεται η τροποποίηση του ρυμοτομικού σχεδίου
Πάτρας δι' αποχακτηρισμού χώρου άθλησης μεταξύ
ΝΕΟ και της οδού Πανεπιστημίου στην Ανθούπολη και χα-
ρακτηρισμού αυτού ως χώρου ανέγερσης σχολείου.

Άρθρο 2

Η παρούσα απόφαση υπάγεται στις δ/ξεις του Ν.
1558/85 (Άρθρον 29Α) και το κόστος βαρύνει το Δημό-
σιο. Προς το παρόν δεν είναι δυνατόν να προϋπολογι-
σθεί.

Άρθρο 3

Η ισχύς της παρούσης αρχίζει από την ημέρα δημοσ/
σης στην Εφημερίδα της Κυβερνήσεως.

Η παρούσα απόφαση αυτή να δημοσιευθεί στην Εφημε-
ρίδα της Κυβερνήσεως.

Πάτρα, 15, Νοεμβρίου 1994
Ο Νομάρχης
ΣΤΕΡΓΙΟΣ ΚΑΤΗΧΩΡΙΤΗΣ

Αριθ. 6791

Τροποποίηση σχεδίου πόλης Βόλου στο Ο.Τ. 303.

ΤΟ ΔΗΜΟΤΙΚΟ ΣΥΜΒΟΥΛΙΟ ΒΟΛΟΥ

Με τη 356/1994 απόφαση του Δημ. Συμβουλίου Βόλου σύμφωνα με την παρ. 3 του άρθρου 33 του Ν. 1337/83 και τις διατάξεις του από 2.6.89 / ΦΕΚ 343 / τεύχος Δ, Π.Δ., τροποποιείται το σχέδιο πόλης στο Ο.Τ. 303 που περιλαμβάνεται από τους δρόμους Μακρυνίτσης - Αχιλλοπούλου - 54ου Συντάγματος ΕΛΛΑΣ και Λόρδου Βύρωνος και συ-

(4) γκεκριμένα, αναγνωρίζεται πάροδος με έξοδο προς την οδό 54ου Συντάγματος ΕΛΛΑΣ μεταξύ των οδών Λ. Βύρωνος και Αχιλλοπούλου όπως φαίνεται στο τοπογραφικό διάγραμμα, κλίμακας 1:500, που συντάχθηκε από τον Τοπογράφο Μηχανικό Θ. Μητσοικόστα και αναρτήθηκε στο Δημαρχείο στις 17 Νοεμβρίου 1994.

Ο Αντιδήμαρχος
ΜΙΧΑΗΛΣ ΒΛΙΩΡΑΣ

ΕΛΛΗΝΙΚΗ ΔΗΜΟΚΡΑΤΙΑ
 ΠΟΛΙΤΙΚΗ ΑΡΧΗ
 ΔΙΕΥΘΥΝΣΗ ΤΕΧΝΙΚΩΝ ΥΠΟΧΡΕΩΣΕΩΝ

ΤΡΟΠΟΠΟΙΗΣΗ ΡΥΘΟΤΟΜΙΚΟΥ ΣΧΕΔΙΟΥ ΠΟΛΗΣ

ΔΗΜΟΥ ΒΟΛΟΥ
Ο. Τ. 303
 ΚΑΙΝΑΙΑ 1:500


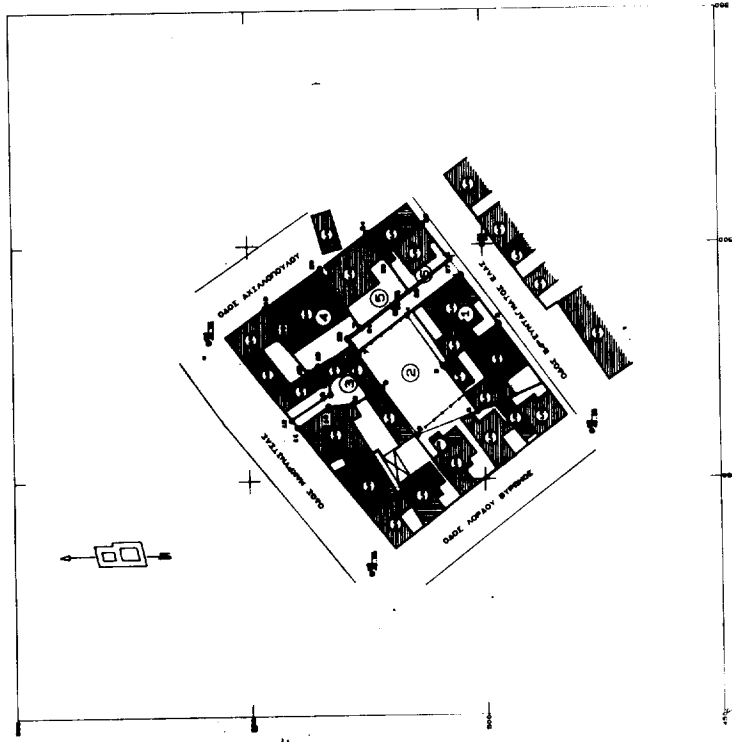
ΒΟΛΟΣ 9-12-1994

ΒΕΡΒΗΛΕ Ο ΠΡΟΪΣΤΑΝΩΣ Η ΕΠΙΣΤΡΙΑ
 Ο ΔΙΕΥΘΥΝΤΗΣ ΣΧΕΔΙΟΥ ΠΟΛΗΣ

ΛΑΤΡΟΣ ΔΟΜΗΣΙ ΛΟΙΠΟΙ ΠΡΑΞΕΣΙΩΝ ΕΛΤΕΡΩΝ ΖΗΣΗΝ
 ΤΟΝΟΓΡΑΦΟΙ ΑΝΑΜΕΛΕΣ ΤΟΝΟΓΡΑΦΟΙ ΠΕΛΑΓΙΕΣ ΑΡΧΙΤΕΚΤΟΝ

ΕΓΚΡΙΝΕΤΑΙ ΟΙ ΠΑΡΑΡΤΗΜΑ
 ΤΗΣ ΥΠ' ΑΡΙΘΜ. 36/1994... ΑΠΟΦΑΣΕΩΣ
 ΒΟΛΟΣ 9-12-1994

Ο ΑΡΧΙΤΕΚΤΟΝΟΣ
 Ο ΔΑΡΜΟΛΟΓΟΣ



ΠΙΝΑΚΑΣ ΙΣΟΔΟΣΗΣ

Κ/Α	ΙΣΟΔΟΣΗ	ΟΡΜΗ	ΚΑΤΟΧΙΑ
1	ΚΟΝΥ ΔΕΚΑΜΕΤΡΙΑ	1, 2, 3, 4, 1	ΣΥΓΓΡΑΜΜΕΛΟΣ 131
2	ΚΑΛΩΔΙΟΝ ΠΕΡΙΣΤΡΟΦΩΝ	4, 5, 6, 7, 4	ΣΥΓΓΡΑΜΜΕΛΟΣ 92
3	ΒΑΡΥΚΕΝΤΡΟΥ ΒΑΡΥΚΕΝΤΡΩΝ	8, 9, 10, 11	ΣΥΓΓΡΑΜΜΕΛΟΣ 92
4	ΣΠΕΤΙΜΕΣ ΕΠΙΜΕΡΙΔΕΙΣ	12, 13, 14, 15	ΑΝΩΒΟΥΧΟΝ-ΑΝΩΒΟΥΧΟΝ
5	ΚΑΡΦΙΕΡΩΝ ΚΑΡΦΙΕΡΩΝ	20, 21, 22, 23	ΠΡΟΪΣΤΑΝΩΣ ΣΥΓΓΡΑΜΜΕΛΟΣ
6	ΓΕΩΜΕΤΡΙΚΟΙ ΑΝΩΣ	24, 25, 26	ΣΥΓΓΡΑΜΜΕΛΟΣ 131
		27, 28	