



04000282101940008



273

ΕΦΗΜΕΡΙΣ ΤΗΣ ΚΥΒΕΡΝΗΣΕΩΣ

ΤΗΣ ΕΛΛΗΝΙΚΗΣ ΔΗΜΟΚΡΑΤΙΑΣ

ΤΕΥΧΟΣ ΤΕΤΑΡΤΟ

Αρ. Φύλλου 28

21 Ιανουαρίου 1994

ΠΕΡΙΕΧΟΜΕΝΑ

ΠΟΛΕΟΔΟΜΙΑ

ΑΠΟΦΑΣΕΙΣ

Τροποποίηση ρυμοτομικού σχεδίου διανομής οικισμού Γαβριάς Ν. Άρτας.	1
Τροποποίηση ρυμοτομικού σχεδίου Δ. Πάτρας δι' αναγνώρισεως υπάρχοντος δρόμου εντός του Ο.Τ. 1184 μεταξύ των οδών Ευβοίας, Μ. Αλεξάνδρου και Αντιγόνης στα Ζαρουχλέϊκα.	2
Τροποποίηση ρυμοτομικού σχεδίου Δ. Πάτρας στη συμβολή του χειμάρρου Μειλίχου και της οδού Πανεπιστημίου (Ο.Τ. 1417).	3
Τροποποίηση εγκεκριμένου σχεδίου Δ. Αργοστολίου Ν. Κεφαλονιάς στο Ο.Τ. 262 με δημιουργία ενός κοινοχρήστου χώρου (πεζοδρόμου) πλάτους 4 μ. ...	4

ΠΟΛΕΟΔΟΜΙΑ

ΑΠΟΦΑΣΕΙΣ

Αριθ. 4978	(1)
Τροποποίηση ρυμοτομικού σχεδίου διανομής οικισμού Γαβριάς Ν. Άρτας.	

Ο ΝΟΜΑΡΧΗΣ ΑΡΤΑΣ

Έχοντας υπόψη:

1. Τις διατάξεις του από 17.7.1923 Ν.Δ. «περί σχεδίων πόλεων και κωμών του Κράτους», όπως τροποποιήθηκε και συμπληρώθηκε μεταγενέστερα.
2. Τις διατάξεις του Ν. 3200/55 «περί διοικητικής απο-

κεντρώσεως», όπως τροποποιήθηκαν και συμπληρώθηκαν.

3. Τις διατάξεις του Α.Ν. 314/68, όπως τροποποιήθηκαν και συμπληρώθηκαν με το Ν.Δ. 1018/71.

4. Το από 2.4.85 Π.Δ. «περί μεταβίβασης αρμοδιοτήτων στους Νομάρχες κ.λπ.».

5. Το εγκεκριμένο σχέδιο διανομής οικισμού Γαβριάς Ν. Άρτας.

6. Την παρ. 5 του άρθρου 38 του Ν. 1337/83.

7. Την αρ. 26/93 απόφαση του Κ.Σ. Γαβριάς και όλα τα δικαιολογητικά που τη συνοδεύουν.

8. Την αρ. 3327/17.9.93 εισήγηση του Τ.Π.-Π.Ε. Ν. Άρτας προς το Συμβούλιο ΧΟΠ Ν. Άρτας.

9. Την με αριθμό πρακτικού 4 (θέμα 4ο) ομόφωνη γνώμοδότηση του Συμβουλίου ΧΟΠ Ν. Άρτας της 23.9.93, αποφασίζουμε:

Εγκρίνουμε την τροποποίηση του ρυμοτομικού σχεδίου διανομής οικισμού Γαβριάς Ν. Άρτας με τη δημιουργία νέας κοινοτικής οδού στο κληροτεμάχιο 274, όπως φαίνεται χρωματισμένη με κόκκινη γραμμή στο τοπογραφικό διάγραμμα του Πολ. Μηχ/κού Ιωάννη Παπαλέξη, που συνοδεύει την παρούσα.

Από τις διατάξεις της απόφασης αυτής δεν προκαλείται δαπάνη εις βάρος της Κοινότητας Γαβριάς.

Η απόφαση αυτή να δημοσιευθεί στην Εφημερίδα της Κυβερνήσεως.

Άρτα, 13 Δεκεμβρίου 1993

Ο Νομάρχης
ΣΠΥΡ. ΤΥΡΟΔΗΜΟΣ

ΤΟΠΟΓΡΑΦΙΚΟ ΔΙΑΓΡΑΜΜΑ ΤΡΟΠΟΠΟΙΗΣΗΣ ΡΥΜΟΤ.
ΣΧΕΔΙΟΥ ΔΙΑΝΟΜΗΣ ΟΙΚΙΣΜΟΥ ΓΑΒΡΙΑΣ Ν. ΑΡΤΑΣ
ΕΤΟΥΣ 1934


ΚΛ. 1: 1000

ΥΠΟΜΝΗΜΑ

Προτεινόμενη ομοδμηκή γραμμή

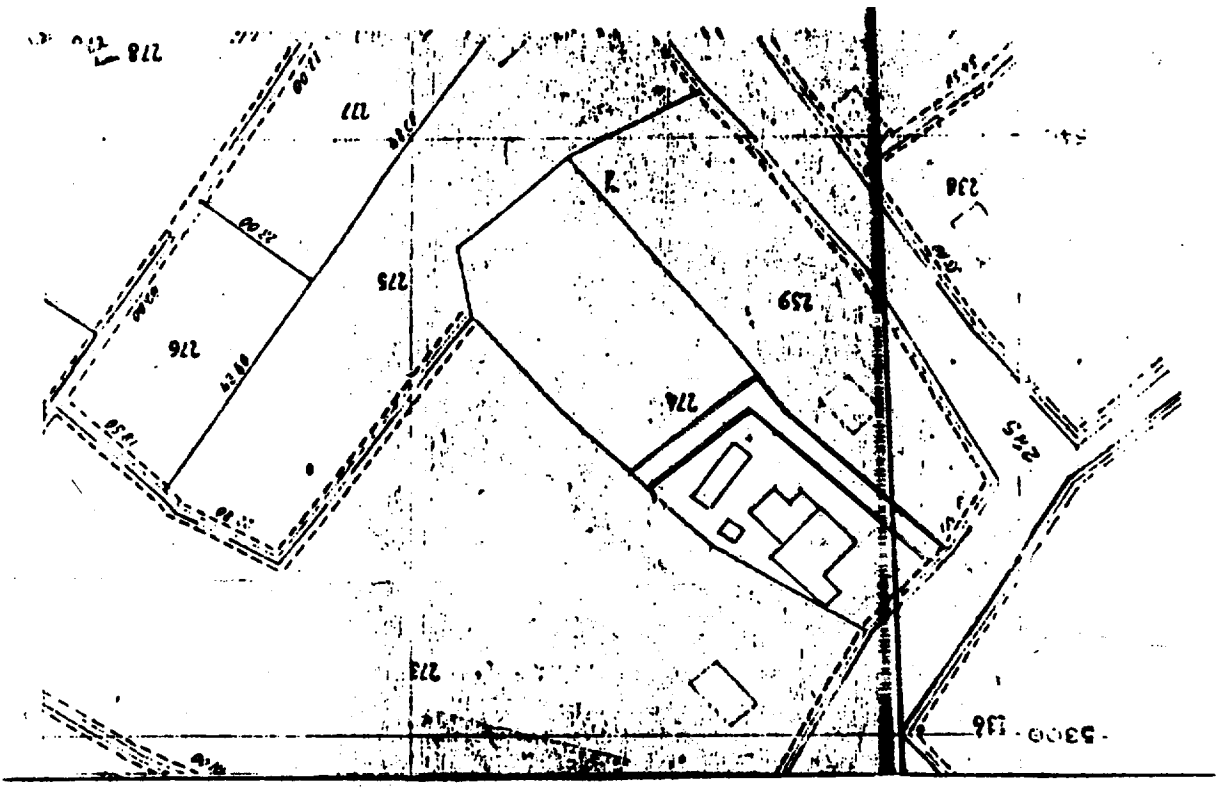
- Πύλακα Βιοστιπών
- 274 Ομοδμηκή Τριγωνική
- 273 Ανατολική Χωρική
- 259 Χωρική Τριγωνική
- 275 Χωρική Τριγωνική
- 205 Κωνοειδή οδοί

Ο ΦΥΛΑΞ



Θεωρηθεί
ως ομοδμηκή με αρ. 26/93
απόφαση Ε. Γαβρίας
π. 1934

4 (Θέμα 4^ο)



Αριθ. Χ 9615/1993

(2)

Τροποποίηση ρυμοτομικού σχεδίου Δ. Πάτρας δι' αναγνώρισεως υπάρχοντος δρόμου εντός του Ο.Τ. 1184 μεταξύ των οδών Ευβοίας, Μ. Αλεξάνδρου και Αντιγόνης στα Ζαρουχλέϊκα.

Ο ΝΟΜΑΡΧΗΣ ΑΧΑΪΑΣ

Έχοντας υπόψη:

1. Το Ν.Δ. της 17.7.1923 όπως μεταγενέστερα συμπληρώθηκε και τροποποιήθηκε και ειδικότερα τα άρθρα 3 και 70.
2. Τον Α.Ν. 314/1968 όπως μεταγενέστερα συμπληρώθηκε και τροποποιήθηκε με το Ν.Δ. 1018/71 και το Ν. 1577/85 (άρθρο 34 παρ. 3).
3. Τις διατάξεις του Π.Δ. 183/1986 (άρθρο 1 παρ. 1).
4. Τις με αρ. 818/92 και 302/93 γνωμοδοτήσεις του Δ.Σ. Πάτρας.

5. Το με αρ. 16 (θέμα 4ον) πρακτικό του ΣΧΟΠ Ν. Αχαΐας, αποφασίζουμε:

Άρθρο 1: Εγκρίνεται η τροποποίηση του ρυμοτομικού σχεδίου Πάτρας δι' αναγνώρισεως υπάρχοντος δρόμου εντός του Ο.Τ. 1184 μεταξύ των οδών Ευβοίας, Μ. Αλεξάνδρου και Αντιγόνης στα Ζαρουχλέϊκα.

Άρθρο 2: Η παρούσα απόφαση δεν υπάγεται στις διατάξεις του Ν. 1558/85 (Άρθρο 29Α).

Άρθρο 3: Η ισχύς της παρούσης αρχίζει από την ημέρα δημοσίευσης στην Εφημερίδα της Κυβερνήσεως.

Η παρούσα να δημοσιευθεί στην Εφημερίδα της Κυβερνήσεως.

Πάτρα, 19 Νοεμβρίου 1993

Ο Νομάρχης
ΣΤΕΡΓΙΟΣ ΚΑΤΗΧΩΡΙΤΗΣ

Επιλογή αρχιτεκτονικών σχεδίων
 Τμήμα Αρχιτεκτονικής
 Υπουργείο Παιδείας και Θρησκευμάτων
 Γραφείο Αρχιτεκτονικής Υπηρεσίας



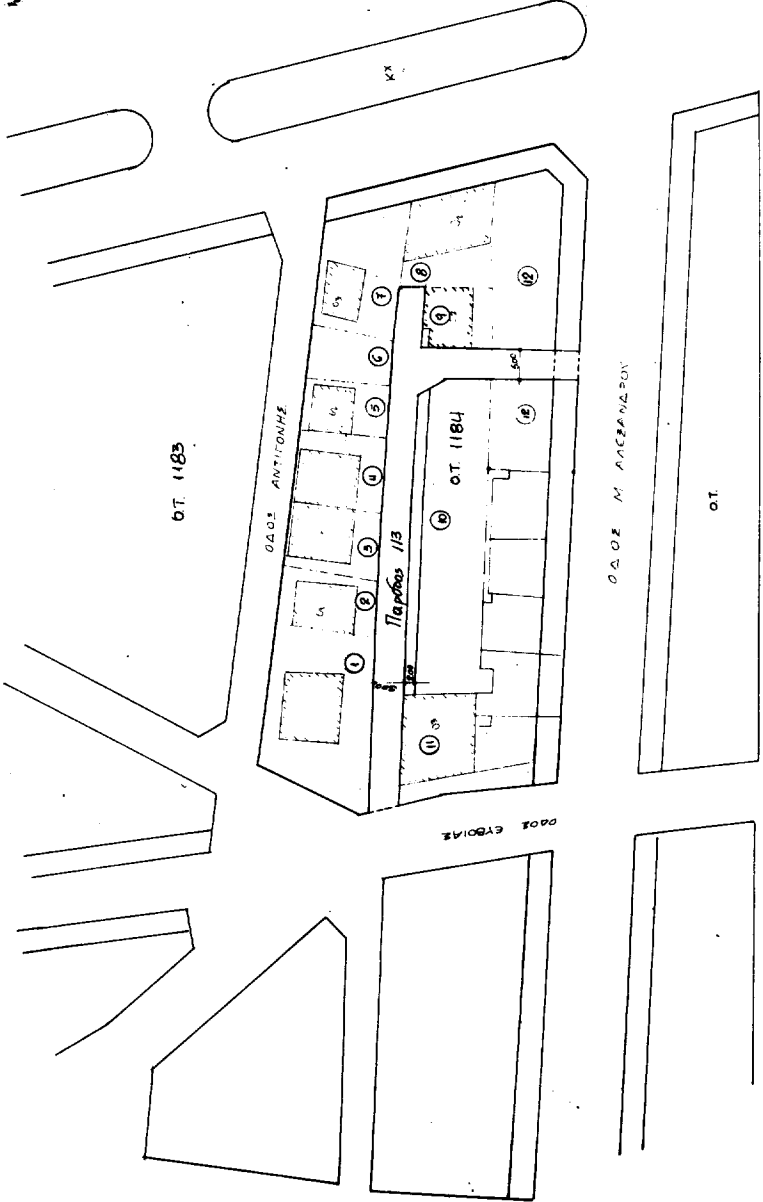
ΚΤΗΜΑΤΟΛΟΓΙΟΣ ΠΛΑΝΟΣ	ΔΙΕΥΘΥΝΣΗ
1. Γαλλοβελγικός Συναγώγος	Αργυρούπολη
2. Κληρονομικός Συναγώγος	Αργυρούπολη
3. Γαλλοβελγικός Συναγώγος	Αργυρούπολη
4. Βελγικός Συναγώγος	Αργυρούπολη
5. Γαλλοβελγικός Συναγώγος	Αργυρούπολη
6. Δελφικός Συναγώγος	Αργυρούπολη
7. Μεσογειακός Συναγώγος	Αργυρούπολη
8. Κρητικός Συναγώγος	Αργυρούπολη
9. Σερβικός Συναγώγος	Αργυρούπολη
10. Σερβικός Συναγώγος	Αργυρούπολη
11. Αρμενικός Συναγώγος	Αργυρούπολη
12. Σερβικός Συναγώγος	Αργυρούπολη

Πάτρα Ιανουάριος 1993
 Ο Υπουργός

ΣΥΓΓΡΑΦΕΙΑ Ε. ΖΑΧΑΡΑΚΟΥ
 ΤΕΧΝΟΛΟΓΟΣ ΠΟΛΙΤΙΚΩΝ ΚΑΤΑΣΚΕΥΩΝ
 ΠΥΛΑΓΩΓΟΥ 11, Τ.Κ. 2700
 ΚΑΡΔΙΝΕΙΑ - ΠΑΤΡΑ - ΤΗΛ. 272780

Για τον έλεγχο
 Ε.Ν.
 Το γραφείο των Αρχιτεκτονικών
 Εξεταστική
 Ε.Ν.
 Ο Αρχιτέκτονας Τοπικός

ΤΡΟΠΙΣΗ ΡΥΘΜΟΤΟΜΙΚΟΥ ΣΧΕΔΙΟΥ ΠΟΛΕΩΣ ΠΑΤΡΩΝ
 ΣΥΜΦΩΝΑ ΜΕ ΤΗΝ Χ96/5793 ΑΠΟΦΑΣΗ ΝΟΜΑΡΧΗ ΑΧΑΪΑΣ
 Κ.Ρ. 1:500



Αριθ. Χ 9609/1993

(3)

Αχαΐας, αποφασίζουμε:

Τροποποίηση ρυμοτομικού σχεδίου Δ. Πάτρας στη συμβολή του χειμάρρου Μειλίχου και της οδού Πανεπιστημίου (Ο.Τ. 1417).

Άρθρο 1: Εγκρίνεται η τροποποίηση του ρυμοτομικού σχεδίου Πάτρας στη συμβολή του χειμάρρου Μειλίχου και της οδού Πανεπιστημίου (Ο.Τ. 1417).

Ο ΝΟΜΑΡΧΗΣ ΑΧΑΪΑΣ

Έχοντας υπόψη:

Άρθρο 2. Η παρούσα απόφαση μαζί με το τοπογραφικό διάγραμμα να αναρτηθεί στον πίνακα Ανακοινώσεων του Τμήματος Πολεοδομίας για δέκα πέντε (15) ημέρες.

1. Το Ν.Δ. της 17.7.1923 όπως μεταγενέστερα συμπληρώθηκε και τροποποιήθηκε και ειδικότερα τα άρθρα 3 και 70.

Άρθρο 3. Η παρούσα απόφαση δεν υπάγεται στις διατάξεις του Ν. 1558/85 (Άρθρο 29Α).

2. Τον Α.Ν. 314/1968 όπως μεταγενέστερα συμπληρώθηκε και τροποποιήθηκε με το Ν.Δ. 1018/71 και το Ν. 1577/85 (άρθρο 34 παρ. 3).

Άρθρο 4: Η ισχύς της παρούσης αρχίζει από την ημέρα δημοσίευσης στην Εφημερίδα της Κυβερνήσεως.

3. Τις διατάξεις του Π.Δ. 183/1986 (άρθρο 1 παρ. 1).

Η παρούσα να δημοσιευθεί στην Εφημερίδα της Κυβερνήσεως.

4. Τις με αρ. 17/93 και 146/93 γνωμοδοτήσεις του Δ.Σ. Πάτρας.

Πάτρα, 19 Νοεμβρίου 1993

5. Το με αρ. 16 (θέμα 9ον) πρακτικό του ΣΧΟΠ Ν.

Ο Νομάρχης

ΣΤΕΡΓΙΟΣ ΚΑΤΗΧΩΡΙΤΗΣ

Αριθ. 1653

(4) αυτήν.

Τροποποίηση εγκεκριμένου σχεδίου Δ. Αργοστολίου Ν. Κεφαλονιάς στο Ο.Τ. 262 με δημιουργία ενός κοινοχρήστου χώρου (πεζοδρόμου) πλάτους 4 μ.

Ο ΝΟΜΑΡΧΗΣ ΚΕΦΑΛΟΝΙΑΣ

Έχοντας υπόψη:

1. Τις διατάξεις του Ν.Δ/τος της 17.7.23, όπως μεταγενέστερα τροποποιήθηκαν και συμπληρώθηκαν και ειδικότερα τα άρθρα 3, 9, 29 και 70.

2. Τις διατάξεις του Α.Ν. 314/1968 (ΦΕΚ 47Α), όπως τροποποιήθηκαν και συμπληρώθηκαν με το αριθ. 1018/71 Ν.Δ/γμα (ΦΕΚ 220Α) και με την παρ. 3 του άρθρου 34 του Ν. 1577/85 (ΦΕΚ 210 Α).

3. Τις διατάξεις του Ν. 1577/85 (ΦΕΚ 210Α).

4. Τις διατάξεις του αριθ. 183/86 Π.Δ/τος (ΦΕΚ 70Α) και της αριθ. 48407/1834/117/20.6.86 ερμηνευτικής αυτού εγκυκλίου.

5. Τις διατάξεις του από 10.9.86 Π.Δ/γματος (ΦΕΚ 934 Δ/7.10.86) περί έγκρισης Πολ/κής Μελέτης επέκτασης - αναθεώρησης Αργοστολίου.

6. Την αριθ. 32/1993 γνωμοδότηση του Δημοτικού Συμβουλίου Αργοστολίου με το σκεπτικό που αναφέρεται σ'

7. Την αριθ. 131/3/25.11.93 γνωμοδότηση του Συμβουλίου Χωροταξίας, Οικισμού και Περιβάλλοντος του Ν. Κεφαλονιάς, αποφασίζουμε:

Άρθρο 1

Εγκρίνουμε την τροποποίηση του εγκεκριμένου σχεδίου Δ. Αργοστολίου στο Ο.Τ. 262 με δημιουργία ενός κοινοχρήστου χώρου (πεζοδρόμου), όπως φαίνεται στο συνοδευτικό της παρούσας απόφασης σχεδιάγραμμα.

Άρθρο 2

1. Για την εφαρμογή της παρούσας απόφασης δεν απαιτείται δαπάνη σε βάρος του προϋπολογισμού του Δ. Αργοστολίου σύμφωνα με τις διατάξεις του άρθρου 27 του Ν. 2081/92 (ΦΕΚ 154 Α).

2. Η ισχύς της παρούσας απόφασης αρχίζει από τη δημοσίευσή της στην Εφημερίδα της Κυβερνήσεως.

Αργοστόλι, 1 Δεκεμβρίου 1993

Ο Νομάρχης
ΝΙΚΟΣ ΠΑΠΑΔΙΟΝΥΣΙΟΥ

Πολεοδομικό σχέδιο

Από: Προστασίαν του δημοτικού συμβουλίου, υπό επίβλεψη των αρμοδίων αρχών, έγκριση εκδόσεως.

Ιδρυτής: Χριστόφορος Σαγγιλιάνος

Θέση: οδός Μελισσώνας Αρρεσιόβι ο.τ.ε.ε.

Μελέτητής: Αλέξανδρος Κουμάλης, Αρχιτέκτονας

Αριθμός: 172/93

Ημερομηνία: 1/6/53

Θέση σχεδίου: Τεχνικό Γραφείο Βλ. Σαγγιλιάνου, επί του δημοτικού συμβουλίου

κλίμακα: 1:500, 1:1000

Χρόνος: 15.12.53

υπογραφή: *[Signature]*

Πολεοδομικό σχέδιο

Όνομα: Αθήναιος

πλ. 10.18.86 τμήμα Δ.Π.Ε.Κ. 434 Αρρεσιόβι ο.τ.ε.ε.ε. κορμός II Α

Ε: 200 μ² πλ. 10 μ έκ. 10% πλ. 140 μ μέγιστο πλάτος 90 μ εκ. πλ. 200 εκ. πλάτος 100 μ

Ε. 35%

υποβληθέντα σχέδια: 2118 μ²

υποβληθέντα σχέδια: 2118 μ²

Ο υπαίτιος υποβληθείσας Χριστόφορος Σαγγιλιάνος δηλώνει τον υποβληθέντα (ΑΒΔΟΑ) ανωτέρω σχέδιον υπεύθυνος ότι σε όρια του ενοχλ. δ. μ. του υπαίτιου

Παρατηρήσεις: Ζητείται να γιν. η προστασία των δημοτικών δημοτικών δ. μ. και να υποβληθούν σχέδια με επί τη σκοπίαν ΑΒΔΕΕ και ο υποβληθείσας σχέδιον να παραμειν. η ύψος δ. μ.

ο δ. μ. του υπαίτιου