



04003491404940008



3123

ΕΦΗΜΕΡΙΣ ΤΗΣ ΚΥΒΕΡΝΗΣΕΩΣ

ΤΗΣ ΕΛΛΗΝΙΚΗΣ ΔΗΜΟΚΡΑΤΙΑΣ

ΤΕΥΧΟΣ ΤΕΤΑΡΤΟ

Αρ. Φύλλου 349

14 Απριλίου 1994

ΠΕΡΙΕΧΟΜΕΝΑ

ΑΝΑΔΑΣΩΣΕΙΣ

ΑΠΟΦΑΣΕΙΣ

Κήρυξη αναδασωτέας δημόσιας δασικής έκτασης εμβαδού εκατόν επτά στρεμμάτων και εκατό τετραγ. μέτρων (107,10) στρεμ. στη θέση Κλοκοτός Περιφέρειας Κοινότητας Μαζίας Νομού Ιωαννίνων ... 1

ΠΟΛΕΟΔΟΜΙΑ

ΑΠΟΦΑΣΕΙΣ

Έπανακαθορισμός ορίων οικισμού ΙΣΩΜΑΤΟΣ επαρχίας Πάτρας Ν. Αχαΐας 2
 Τροποποίηση Ρυμοτομικού Σχεδίου πόλης Ιωαννίνων στα Ο.Τ. 211-196 στη συμβολή των οδών Πινδάρου και Σαμουήλ 3
 Τροποποιήσεις του Πολεοδομικού Σχεδίου οικισμού Νέας Περάμου Νομού Καβάλας στα Ο.Τ. 108, 108α, 107α, 107 4

ΝΑΔΑΣΩΣΕΙΣ

ΑΠΟΦΑΣΕΙΣ

Αριθ. 1831 (1)
 Κήρυξη αναδασωτέας δημόσιας δασικής έκτασης εμβαδού εκατόν επτά στρεμμάτων και εκατό τετραγ. μέτρων (107,10) στρεμ. στη θέση Κλοκοτός Περιφέρειας Κοινότητας Μαζίας Νομού Ιωαννίνων.

Ο ΝΟΜΑΡΧΗΣ ΙΩΑΝΝΙΝΩΝ

Έχοντας υπόψη:

- Τις διατάξεις:
 - Του Ν. 3200/1955, «Περί διοικητικής αποκεντρώσεως», όπως τροποποιήθηκε και συμπληρώθηκε μεταγενέστερα με το Ν.Δ. 532/1970.
 - Του Ν. 988/1979 «Περί προστασίας των δασών και

των δασικών εν γένει εκτάσεων της χώρας» και συγκεκριμένα:

Του άρθρου 37.

Του άρθρου 38 και

Του άρθρου 41 παράγρ. 1.

2. Τις διαταγές του Υπουργείου Γεωργίας.

α. Με αριθμό 160417/1180/8.7.1980 και

β. Με αριθμό 182447/3049/24.9.1980.

3. Την με αριθμό ΔΥ/21.3.1994 αναφορά και σχετική αυτοψία του Δασολόγου Χαρίλαου Παπακοσμά, με την οποία προτείνεται η κήρυξη ως αναδασωτέας της αναφερόμενης στο θέμα δημόσιας δασικής έκτασης.

4. Την με αριθμό 18428/1.7.1992 απόφαση του Νομάρχη Ιωαννίνων, «περί ανάθεσης ασκήσεως αρμοδιοτήτων Νομάρχη», αποφασίζουμε:

Κηρύσσουμε αναδασωτέα, με σκοπό να επανέλθει στην προτέρα της κατάσταση με τεχνητή αναδάσωση, την δημόσια δασική έκταση εμβαδού εκατόν επτά στρεμμάτων και εκατό τετραγωνικών μέτρων (107,10) στρεμμ. που βρίσκεται στη θέση Κλοκοτός περιφέρειας Κοινότητας Μαζίας Νομού Ιωαννίνων και απεικονίζεται με στοιχεία : 2 3 4 5 6 7 8 9 10 11 12 13 14 15 16 17 18 19 20 21 22 23 24 25 26 27 28 29 30 31 32 33 34 35 36 37 38 39 40 41 42 43 44 45 46 47, στο συνημμένο Τοπογραφικό Διάγραμμα με κλίμακα 1:4.000, το οποίο αποτελεί αναπόσπαστο μέρος της παρούσας απόφασης.

Η έκταση έχει όρια:

ΑΝΑΤΟΛΙΚΑ: Δημόσια Δασική έκταση.

ΔΥΤΙΚΑ: Δημόσια Δασική έκταση.

ΒΟΡΕΙΑ: Δημόσια Δασική έκταση.

ΝΟΤΙΑ: Δημόσια Δασική έκταση.

Η απόφαση αυτή να δημοσιευθεί στην Εφημερίδα της Κυβερνήσεως.

Ιωάννινα, 30 Μαρτίου 1994

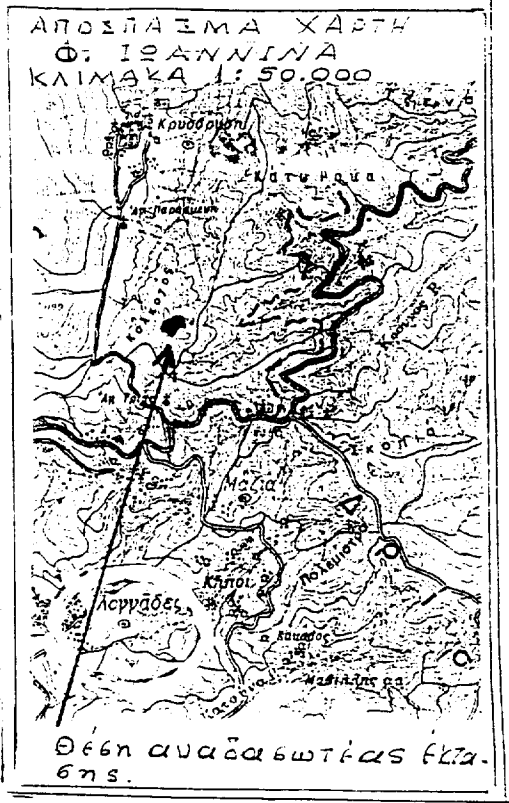
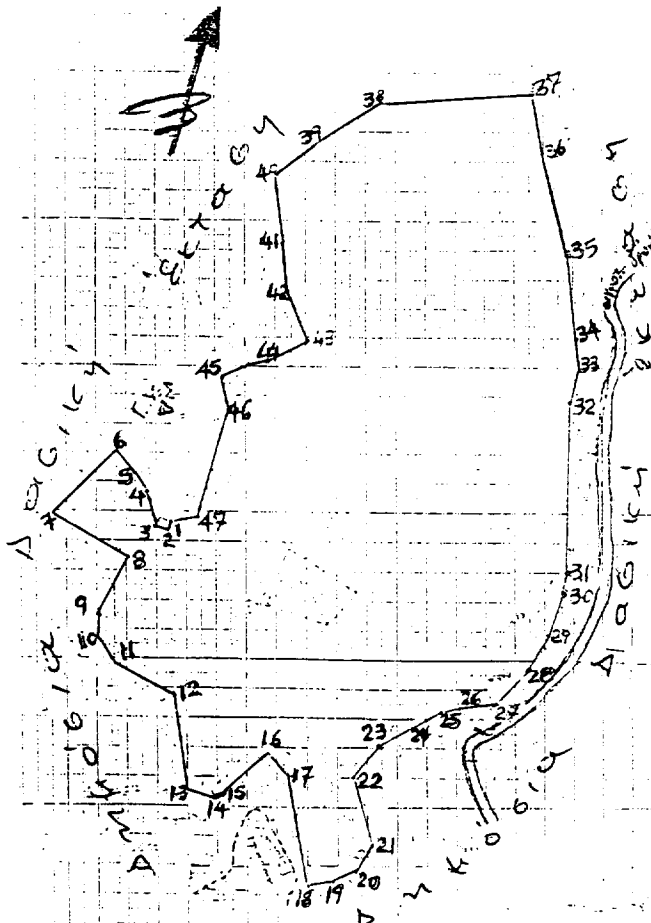
Με εντολή Νομάρχη

Ο Δασάρχης Ιωαννίνων

ΔΗΜΗΤΡΙΟΣ ΜΠΑΛΤΟΓΙΑΝΝΗΣ

ΕΛΛΗΝΙΚΗ ΔΗΜΟΚΡΑΤΙΑ
ΝΟΜΑΡΧΙΑ ΙΩΑΝΝΙΝΩΝ
ΔΙΕΥΘΥΝΣΗ ΔΑΣΩΝ
ΔΑΣΑΡΧΕΙΟ ΙΩΑΝΝΙΝΩΝ

αυθίκει επί με αρ. 1831/30.3.94
απόφαση του Δασάρχου Ιωαννίνων.
ΤΟΠΟΓΡΑΦΙΚΟ ΔΙΑΓΡΑΜΜΑ
αναδασωτέας δημόσιας δασ. έκτασης
θέση: "Κλοκοτός" Μάσσιας
Κλίμακα 1:4.000 Ε=107.1067



Θ Ε Σ Ρ Η Θ Η Κ Ε
Ιωάννινα 30-31 1994
Ο Δασάρχης

(Handwritten signature)

Δημήτριος Μπαλογιάννης
Δασάρχης

Ιωάννινα 18 Μαρτίου 1994
Ο Συντάκτης

(Handwritten signature)
Χαρίλαος Παπακοσμά
Δασολόγος

ΠΟΛΕΟΔΟΜΙΑ**ΑΠΟΦΑΣΕΙΣ**

Αριθ. 3642

(2)

Έπανακαθορισμός ορίων οικισμού ΙΣΩΜΑΤΟΣ επαρχίας Πάτρας Ν. Αχαΐας.

Ο ΝΟΜΑΡΧΗΣ ΑΧΑΪΑΣ

Έχοντας υπόψη:

1. Το από 24.4.85 (Φ.Ε.Κ. 181 Δ/3.5.85) «περί τρόπου καθορισμού ορίων οικισμών της χώρας μέχρι 2.000 κατοίκους κατηγορίας αυτών και καθορισμό όρων και περιορισμών δόμησής του».

2) Το από 14.2.87 Π.Δ. (ΦΕΚ 133Δ/23.2.87) που αφορά τροποποίηση των από 24.4.85 «Τρόπος καθορισμού ορίων οικισμών της χώρας μέχρι 2.000 κατοίκους κατηγορίες αυτών και καθορισμός όρων και περιορισμών δόμησής τους».

3) Την υπ' αριθ. Χ. 13511/23.11.89 απόφασή μας «κατηγοριοποίηση και καθορισμός ορίων οικισμού ΙΣΩΜΑΤΟΣ Επαρχίας Πάτρας Ν. Αχαΐας».

4) Την απόφαση του Κοινοτικού Συμβουλίου Ισώματος 82/92.

5) Την υπ' αριθ. 17/13/24.9.93 γνωμοδότηση του ΣΧΟΠ Ν. Αχαΐας.

6) Την ανάγκη για καλύτερη λειτουργία και οικιστική ανάπτυξη του οικισμού αποφασίζουμε:

Άρθρο 1: Επανακαθορίζουμε τα όρια του οικισμού που καθορίστηκαν με την υπ' αριθ. Χ. 13511/23.11.89 του τμήματος εκείνου που ορίζεται από τα σημεία 23 - 24 - 24' - 20' - 20 - 21 - 22 - 23, όπως αυτά φαίνονται στο συνημμένο διάγραμμα που δημοσιεύεται με την παρούσα απόφαση και περιγράφονται στο υπόμνημα.

Άρθρο 2: Κατά τα λοιπά ισχύουν τα οριζόμενα στην υπ' αριθ. Χ 13511/23.11.89 απόφασή μας.

Άρθρο 3: Η απόφαση αυτή με το σχεδιάγραμμα που την συνοδεύει να δημοσιευθεί στην Εφημερίδα της Κυβερνήσεως.

Πάτρα, 1 Απριλίου 1994

Με εντολή Νομάρχη
Σ. ΚΑΤΗΧΩΡΙΤΗΣ

Αριθ.1410

(3)

Τροποποίηση Ρυμοτομικού Σχεδίου πόλης Ιωαννίνων στα Ο.Τ. 211-196 στη συμβολή των οδών Πινδάρου και Σαμουήλ.

Ο ΝΟΜΑΡΧΗΣ ΙΩΑΝΝΙΝΩΝ

Έχοντας υπόψη:

1. Τις διατάξεις του Ν.Δ/τος της 17.7.1923 (ΦΕΚ 228 Α'/16.8.1923) «περί σχεδίων πόλεων και κωμών του Κράτους» και συγκεκριμένα του άρθρου 3 αυτού.

2. Τις διατάξεις του Ν. 3200/55 (ΦΕΚ 97/23.4.55) «περί διοικητικής αποκεντρώσεως» όπως τροποποιήθηκαν και συμπληρώθηκαν με το Ν.Δ./γμα 532/70.

Τις διατάξεις του Ν. 2026/92 και το Π.Δ. 28.1.93 (ΦΕΚ 9Α/5.2.93) για έγκριση τροποποιήσεων και καθαρισμό όρων και περιορισμών δόμησης από τους Νομάρχες».

4. Το ρυμοτομικό σχέδιο πόλης Ιωαννίνων.

5. Τις υπ' αριθ. 400/92, 240/93 αποφάσεις του Διοικητικού Συμβουλίου Δήμου Ιωαννίνων.

6. Τη γνώμη του Σ. ΧΟΠ του Νομού Ιωαννίνων όπως διατυπώθηκε στην υπ' αριθ. 7/9.3.94 πράξη του αποφασίζουμε.

1. Έγκρίνεται η τροποποίηση του εγκεκριμένου Ρυμοτομικού Σχεδίου πόλης Ιωαννίνων στα Ο.Τ. 211-196 στη συμβολή των οδών Πινδάρου και Σαμουήλ και συγκεκριμένα την επαναφορά του καταργηθέντος σχεδίου πόλης σύμφωνα με την σημερινή διαμορφωμένη κατάσταση όπως φαίνεται στο συν/νο χρωματισμένο διάγραμμα με κλίμακα 1:500 που συνοδεύει την παρούσα απόφαση.

2. Από τις διατάξεις αυτής της απόφασης προκαλείται δαπάνη σε βάρος του προϋπολογισμού του Δήμου Ιωαννίνων το ύψος της οποίας δεν μπορεί να προσδιορισθεί.

Η παρούσα να δημοσιευθεί στην Εφημερίδα της Κυβερνήσεως.

Ιωάννινα, 29 Μαρτίου 1994

Με εντολή Νομάρχη
ΑΧΙΛΛΕΑΣ ΚΟΛΙΟΥΣΗΣ



ΒΕΒΑΙΩΣΗ
 Βεβαιώνεται ότι το παρόν σχέδιο
 συντάχθηκε επί του χώρου Α.Β.Ι.
 και είναι σύμφωνα με την τροποποίηση
 που εγκρίθηκε από το Δημοτικό Συμβούλιο
 Ο ΔΗΜΑΡΧΟΣ

ΕΛΛΗΝΙΚΗ ΔΗΜΟΚΡΑΤΙΑ
 ΠΕΡΙΦΕΡΕΙΑ ΑΤΤΙΚΗΣ
 ΔΙΕΥΘΥΝΣΗ ΔΕΧΕΙΝΩΝ ΚΑΙ ΕΚΔΟΣΕΩΝ
 ΔΙΕΥΘΥΝΣΗ ΔΕΧΕΙΝΩΝ ΚΑΙ ΕΚΔΟΣΕΩΝ
 ΔΙΕΥΘΥΝΣΗ ΔΕΧΕΙΝΩΝ ΚΑΙ ΕΚΔΟΣΕΩΝ

ΕΡΓΟ: Έργο για την κατασκευή Πύλων ΟΤΑ 196

ΘΕΣΗ: Οδός Παλαιού - Σαγιάνα

ΠΕΡΙΕΧ: Τροποποίηση σχεδίου έργου κατασκευής και λειτουργίας Πύλων ΟΤΑ 196

ΠΙΝΑΚΑ: Σχέδιο Πλάτους και Ύψους

Κλίμακα 1:500 Ημερομηνία Έγκρισης 1993

σχεδίαση	συντάξη	θεωρήθηκε

Αριθ. 3066/οικ.

(4)

Τροποποιήσεις του Πολεοδομικού Σχεδίου οικισμού Νέας Περάμου Νομού Καβάλας στα Ο.Τ. 108, 108α, 107α, 107.

Ο ΝΟΜΑΡΧΗΣ ΚΑΒΑΛΑΣ

Έχοντας υπόψη:

1. Τις διατάξεις του Ν.Δ/τος της 17.7.1923 «περί σχεδίων πόλεων κ.λ.π. όπως μεταγενέστερα τροποποιήθηκαν και συμπληρώθηκαν».
2. Τις διατάξεις του Ν. 947/1979 «περί οικιστικών περιοχών» (ΦΕΚ 169/Α).
3. Τις διατάξεις του Ν. 3200/1955 (ΦΕΚ 97/Α).
4. Τις διατάξεις του Α.Ν. 314/68 «περί παροχής εις τον Υπουργό Βορείου Ελλάδος και Νομάρχας αρμοδιότητας επί θεμάτων εγκρίσεως επεκτάσεως ή τροποποιήσεως σχεδίων πόλεων και κωμών» (ΦΕΚ 47/Α) όπως αντικαταστάθηκε με το Ν.Δ. 1018/1971 (ΦΕΚ 220/Α) και συμπληρώθηκε με την παρ. 2 του άρθρου 33 του Ν. 1337/83 «περί επεκτάσεως των πολεοδομικών σχεδίων, οικιστική ανάπτυξη και σχετικές ρυθμίσεις» (ΦΕΚ 33/Α).
5. Τις διατάξεις του με αριθ. 183 Π.Δ. της 9.5.86 «Μεταβίβαση αρμοδιότητας στους Νομάρχες έγκρισης τροποποιήσεων ρυμοτομικών σχεδίων και επιβολής προκηπίων» (ΦΕΚ 70/Α).
6. Το από 30.8.85 Π.Δ/γμα «Πολεοδόμηση και επέ-

κταση οικισμών της χώρας μέχρι 2000 κατοίκους και τροποποίηση του από 24.4.1985 Π.Δ/τος (ΦΕΚ 414/Δ).

7. Το από 24.4.1985 Π.Δ./γμα (ΦΕΚ 181Δ) όπως τροποποιήθηκε με το από 14.2.87 Π.Δ/γμα (ΦΕΚ 13/Δ).

8. Την με αριθ. /199 απόφαση του Κοινοτικού Συμβουλίου Νέας Περάμου Ν. Καβάλας.

9. Την με αριθ. 11/402/36/22.11.1993 γνωμοδότηση του Συμβουλίου Χ.Ο.Π. Ν. Καβάλας, αποφασίζουμε.

1. Τις τροποποιήσεις του πολεοδομικού σχεδίου του οικισμού Νέας Περάμου Ν. Καβάλας στα Ο.Τ. 108, 108α, 107, 107α όπως φαίνεται στα συνημμένα και θεωρημένα από τον Πρ/νο του ΤΠ και ΠΕ διαγράμματα σε κλίμακα 1:1000.


2. Η απόφαση αυτή με τα διαγράμματα να δημοσιευθεί στην Εφημερίδα της Κυβέρνησης και ισχύει από την δημοσίευσή της.

3. Η απόφαση αυτή δεν επιβαρύνει τον Κρατικό προϋπολογισμό ή τον προϋπολογισμό του οικείου ΟΤΑ Νέας Περάμου Ν. Καβάλας.

Η απόφαση αυτή να δημοσιευθεί στην Εφημερίδα της Κυβερνήσεως.

Καβάλα, 22 Μαρτίου 1994

Ο Νομάρχης
ΣΩΤΗΡΗΣ ΜΠΕΝΕΒΑΣ

ΠΟΛΗ: Ν. ΠΕΡΑΜΟΣ
ΕΡΓΟ: τροποποίηση ρυμοτομικού σχεδίου.
ΘΕΣΗ: Ο.Τ.: 108, 108Α, 107Α, 107.
ΚΛΙΜΑΚΕΣ: 1:1000
Θ Ε Ω Ρ Η Θ Η Κ Ε και συνοδεύει την με αριθμό 3000/22-3-1994 Απόφαση του Νομάρχη Καβάλας
Καβάλα 22-3-1994
Ο ΠΡΟΣΤΑΤΑΜΕΝΟΣ Π. & Γ.Ε.

Σ. ΜΠΕΝΕΒΑΣ ΑΡΧ. ΜΗΧΑΝΙΚΟΣ Α' Β.

