



04004200405940008



4095

# ΕΦΗΜΕΡΙΣ ΤΗΣ ΚΥΒΕΡΝΗΣΕΩΣ

## ΤΗΣ ΕΛΛΗΝΙΚΗΣ ΔΗΜΟΚΡΑΤΙΑΣ

ΤΕΥΧΟΣ ΤΕΤΑΡΤΟ

Αρ. Φύλλου 420

4 Μαΐου 1994

### ΠΕΡΙΕΧΟΜΕΝΑ

#### ΑΝΑΔΑΣΩΣΕΙΣ

##### ΑΠΟΦΑΣΕΙΣ

Κήρυξη αναδασωτέας έκτασης 4 στρεμμάτων στη θέση Παλαιοχώρι - Γρεκάκι Ν. Άρτας ..... 1

#### ΠΟΛΕΟΔΟΜΙΑ

##### ΑΠΟΦΑΣΕΙΣ

Αναγνώριση οδού επί των οδών Βλαχοπούλου και Ελ. Βενιζέλου εντός σχεδίου Μεσολογγίου ως προϋφισταμένης του 1923 ..... 2

Τροποποίηση ρυμοτομικού σχεδίου Δ. Πάτρας στο Ο.Τ. 516 μεταξύ των οδών Αγ. Νικολάου, Ρ. Φερραίου και Ερμού δια χαρακτηρισμού του χώρου του πρώην κινηματογράφου ΙΝΤΕΑΛ ως χώρου κινηματογράφου και πολιτιστικών εκδηλώσεων για τις ανάγκες του Δ. Πατρέων ..... 3

Τροποποίηση σχεδίου πόλης στο Ο.Τ. 168 ..... 4

#### ΑΝΑΔΑΣΩΣΕΙΣ

##### ΑΠΟΦΑΣΕΙΣ

Αριθ. 2421 (1)

Κήρυξη αναδασωτέας έκτασης 4 στρεμμάτων στη θέση Παλαιοχώρι - Γρεκάκι Ν. Άρτας.

Ο ΝΟΜΑΡΧΗΣ ΑΡΤΑΣ

Έχοντας υπόψη:

1. Τις διατάξεις του Ν. 3200/55 περί διοικητικής αποκέντρωσης, όπως τροποποιήθηκε και συμπληρώθηκε μετα-

γενέστερα με το Ν.Δ. 532/1970.

2. Τις διατάξεις του άρθρου 117 παρ. 3 του Συντάγματος και Ν. 3200/55.

3. Τις διατάξεις του Ν. 998/79 «περί προστασίας των Δασών κ.λπ.», και ειδικότερα:

α) Του άρθρου 41 παρ. 1.

β) Του άρθρου 38 παρ. 1.

γ) Του άρθρου 34 παρ. 4.

4. Τις διαταγές του Υπουργείου Γεωργίας:

α) 160417/1180/8.7.1980.

β) 182447/3049/24.9.1980.

5. Την πρόταση της Δ/σης Δασών Άρτας για κήρυξη αναδασώσεως της έκτασης που εκχερσώθηκε για την προστασία και την φυσική αποκατάσταση της βλάστησης, αποφασίζουμε:

Κηρύσσουμε αναδασωτέα, με σκοπό την αποκατάσταση της δασικής βλάστησης που εκχερσώθηκε από τον Νάκο Δημήτριο του Χρίστου κάτοικο Άνω Καλεντίνης έκτασης, εμβαδού (4) τεσσάρων στρεμμάτων, που βρίσκεται στη θέση Παλαιοχώρι - Γρεκάκι Άνω Καλεντίνης.

Προσδιορίζεται από τα στοιχεία Α Β Γ Δ και έχει όρια:

Ανατολικά: Με αγρόκτημα ιδίου

Δυτικά: Δάσος αειφ. πλατυφύλλων

Βόρεια: Δάσος αειφ. πλατυφύλλων

Νότια: Δάσος αειφ. πλατυφύλλων

όπως φαίνεται στο συνημμένο διάγραμμα που αποτελεί αναπόσπαστο μέρος της απόφασης αυτής.

Η απόφαση αυτή να δημοσιευθεί στην Εφημερίδα της Κυβερνήσεως.

Άρτα, 20 Απριλίου 1994

Ο Νομάρχης  
ΣΠ. ΤΥΡΟΔΗΜΟΣ



## ΠΟΛΕΟΔΟΜΙΑ

## ΑΠΟΦΑΣΕΙΣ

Αριθ. 1520/οικ.

(2)

Αναγνώριση οδού επί των οδών Βλαχοπούλου και Ελ. Βενιζέλου εντός σχεδίου Μεσολογγίου ως προϋφισταμένης του 1923.

## Ο ΝΟΜΑΡΧΗΣ ΑΙΤΩΛΙΑΣ ΚΑΙ ΑΚΑΡΝΑΝΙΑΣ

Έχοντας υπόψη:

1. Τις διατάξεις του Ν.Δ. 17.7.1923, όπως τροποποιήθηκαν και συμπληρώθηκαν μεταγενέστερα και ειδικότερα το άρθρο 20 παρ. 4 αυτού.

2. Την εγκύκλιο Ε20014/77 του ΥΠΔΕ, σχετικά με ιδιωτικές οδούς που προϋπάρχουν του 1923.

3. Την ΕΣ 20269/3.7.87 απόφαση του Νομάρχη Αιτωλοακαρνανίας περί «Μεταβίβαση μέρους αρμοδιοτήτων Νομάρχη».

4. Την 880/31.3.94 εισήγηση του Τμήματος Πολεοδομίας Μεσολογγίου.

5. Την σύμφωνη γνωμοδότηση του Συμβουλίου Χωροταξίας, Οικισμού & Περιβάλλοντος που διατυπώθηκε στο 11/94 (θέμα 21ον) πρακτικό αυτού και του οποίου αποδε-

χόμαστε τις απόψεις.

6. Την με αριθμό απόφαση 8445/1162/8.3.91/Εγκ. 9 ΥΠΕΧΩΔΕ/Δ/νση Νομοθετικού Έργου περί Δημοσίευσης Διαγραμμάτων.

7. Το γεγονός ότι δεν προκαλείται δαπάνη σε βάρος του κρατικού προϋπολογισμού (άρθρο 29Α του Ν. 1558/85 ΦΕΚ 137Α) όπως αυτό προστέθηκε με το άρθρο 27 του Ν. 2081/92 ΦΕΚ 154Α, ούτε σε βάρος του προϋπολογισμού του Δήμου Μεσολογγίου, αποφασίζουμε:

1. Αναγνωρίζουμε ως προϋφισταμένη του έτους 1923 την οδό που βρίσκεται επί των οδών Βλαχοπούλου και Ελ. Βενιζέλου εντός του σχεδίου πόλης, Μεσολογγίου Ν. Αιτωλοακαρνανίας.

Η ισχύς της παρούσης απόφασης αρχίζει από τη δημοσίευσή της στην Εφημερίδα της Κυβερνήσεως.

Η απόφαση αυτή να δημοσιευθεί στην Εφημερίδα της Κυβερνήσεως.

Μεσολόγγι, 21 Απριλίου 1994

Με εντολή Νομάρχη

Ο Προϊστάμενος

Γ. ΚΑΛΟΓΕΡΑΣ



Αριθ. Χ. 422/94

(3)

Τροποποίηση ρυμοτομικού σχεδίου Δ. Πάτρας στο Ο.Τ. 516 μεταξύ των οδών Αγ. Νικολάου, Ρ. Φερραίου και Ερμού δια χαρακτηρισμού του χώρου του πρώην κινηματογράφου ΙΝΤΕΑΛ ως χώρου κινηματογράφου και πολιτιστικών εκδηλώσεων για τις ανάγκες του Δ. Πατρέων.

## Ο ΝΟΜΑΡΧΗΣ ΑΧΑΪΑΣ

Έχοντας υπόψη:

1. Το Ν.Δ. της 17.7.1923 όπως προγενέστερα συμπληρώθηκε και τροποποιήθηκε με το Ν.Δ. 1018/71 και το Ν. 1577/85 (άρθρο 34 παρ. 3).

2. Τον Α.Ν. 314/1968 όπως μεταγενέστερα συμπληρώθηκε και τροποποιήθηκε με το Ν.Δ. 1018/71 και το Ν. 1577/85 (άρθρο 34 παρ. 3).

3. Τις διατάξεις του Π.Δ. 183/1986 (άρθρο 1 παρ. 1).

4. Τις με αριθ. 519/93 και 671/93 γνωμοδοτήσεις του Δήμου Πατρέων.

5. Το με αρ. 1 (θέμα 2 εκτός ημερησίας διατάξεως) πρακτικό του ΣΧΟΠ Ν. Αχαΐας όπως έγινε αποδεκτό από τον

Νομάρχη Αχαΐας (άρθρο 3 παρ. 2 Ν.Δ. 17.7.1923), αποφασίζουμε:

Άρθρο 1. Εγκρίνεται η τροποποίηση του ρυμοτομικού σχεδίου Πάτρας στο Ο.Τ. 516 μεταξύ των οδών Αγ. Νικολάου, Αγ. Ανδρέου, Ρήγα Φερραίου και Ερμού δια χαρακτηρισμού του χώρου του πρώην κινηματογράφου ΙΝΤΕΑΛ ως χώρου κινηματογράφου και πολιτιστικών εκδηλώσεων για τις ανάγκες του Δ. Πατρέων.

Άρθρο 2. Η παρούσα απόφαση υπάγεται στις διατάξεις του Ν. 1558/85 (άρθρ. 29Α') και βαρύνει τον προϋπολογισμό του Δ. Πατρέων. Το κόστος απαλοτροίωσης θα κριθεί από τα Πολιτικά δικαστήρια και κατά συνέπεια δεν μπορεί να προεκτιμηθεί.

Άρθρο 3. Η ισχύς της παρούσης αρχίζει από την ημέρα υπογραφής της (Ν. 3200/55, άρθ. 37).

Άρθρο 4. Η απόφαση αυτή να δημοσιευθεί στην Εφημερίδα της Κυβερνήσεως.

Πάτρα, 17 Ιανουαρίου 1994

Ο Νομάρχης  
ΣΤΕΡΓΙΟΣ ΚΑΤΗΧΩΡΙΤΗΣ

ΔΗΜΟΣ ΠΑΤΡΕΩΝ  
 ΤΕΧΝΙΚΟ ΥΠΕΥΘΥΝΟΝ  
 ΔΙΟΙΚΗΤΗΡΑ  
 ΚΑΙ  
 ΕΠΙΣΤΗΜΟΝΟΝ  
 ΕΠΙΧΕΙΡΗΣΙΑΣ  
 ΟΤ. 516

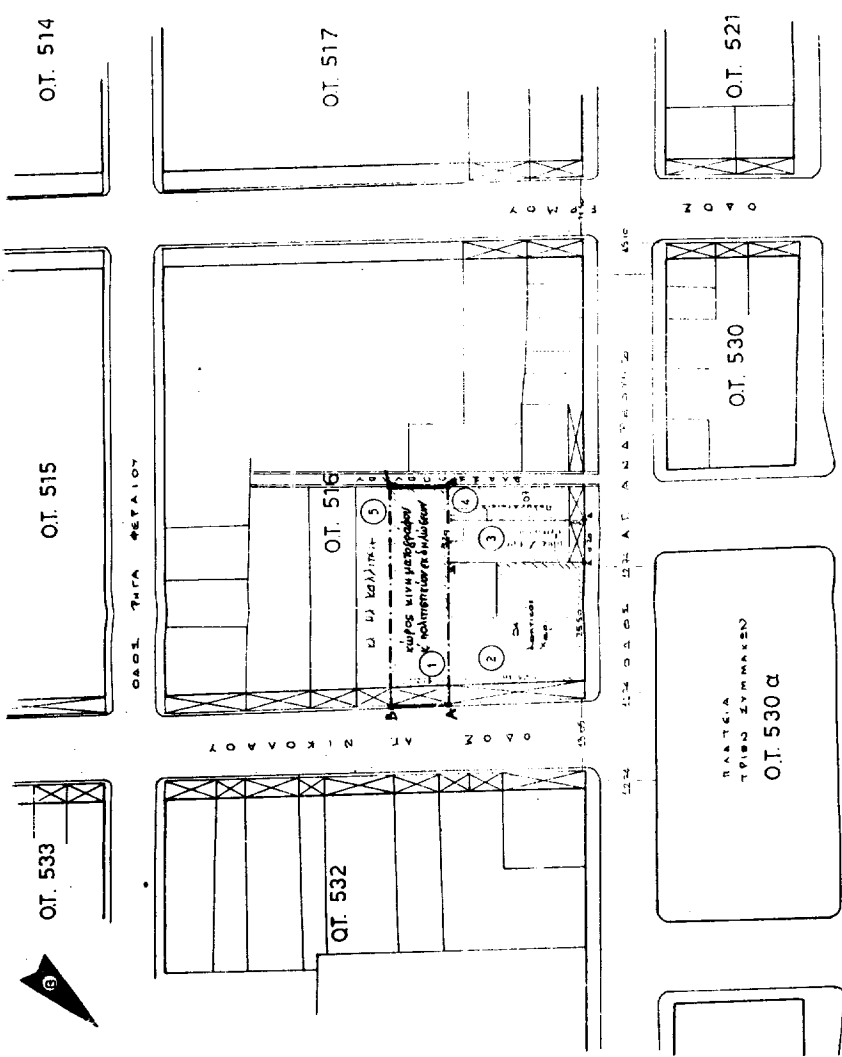
Οι υποδείξεις περί 149 στμ. οφείλουν να ελεγχθούν από το Γραφείο Δημοτικού Συμβουλίου.  
 Παύλα 2-11-1933

ΤΡΟΠΟΠΟΙΗΣΗ ΣΧΕΔΙΟΥ  
 ΣΤΟ Ο.Τ. 516 ΤΟΥ ΠΑΛΑΙΟΥ  
 ΣΧΕΔΙΟΥ ΠΟΛΕΩΣ  
 ΣΥΜΦΩΝΑ ΜΕ ΤΗΝ ΜΕ ΑΡ.  
 ΑΠΟΦΑΣΗ ΝΟΜΑΡΧΗ ΑΧΑΪΑΣ  
 ΜΕ ΚΑΘΟΡΙΣΜΟ ΤΗΣ ΧΡΗΣΕΩΣ  
 ΣΤΗΝ ΙΔΙΟΚΤΗΣΙΑ κ. Μπ. ΕΥΘΥΜΙΑΣ  
 ΠΡΑΠΟΛΟΥΔΟΥ, ΣΤΗΝ ΟΔΟ  
 ΑΓ. ΝΙΚΟΛΑΟΥ ΩΣ ΧΩΡΟΥ  
 ΚΙΝΗΜΑΤΟΓΡΑΦΟΥ ΚΑΙ  
 ΠΟΛΙΤΙΣΤΙΚΩΝ ΕΚΔΑΞΙ-  
 ΣΕΩΝ.

ΠΑΤΡΑ

ΧΡΗΣΙΜΟΤΗΤΑ  
 ΑΡΧΙΤΕΚΤΟΝΙΚΩΝ  
 ΚΑΙ  
 ΚΟΙΝΩΝΙΚΩΝ ΕΡΓΩΝ  
 ΚΑΙ  
 ΚΑΤΑΣΤΑΣΕΩΣ

Προσέγγιση με Τ.Π.Π.Ε.  
 Ο Γραφείο Τεχνικών Υπηρεσιών  
 Α. Μ. Π. Σ.  
 Τεχνικό Γραφείο



ΣΧΕΔΙΟ ΟΜΟΙΟΤΗΤΟΣ - ΑΝΑΛΑΒΑ

Αριθ. 2210/1397

Τροποποίηση σχεδίου πόλης στο Ο.Τ. 168.

**ΤΟ ΔΗΜΟΤΙΚΟ ΣΥΜΒΟΥΛΙΟ ΒΟΛΟΥ**

Με την 53/1994 απόφαση του Δημοτικού Συμβουλίου Βόλου σύμφωνα με την παρ. 3 του άρθρου 33 του Ν. 1337/83 και τις διατάξεις του από 2.6.89/ΦΕΚ 343/Τεύχος Δ', Π.Δ., τροποποιείται το σχέδιο πόλης στο Ο.Τ. 168 που περικλείεται από τους δρόμους Κουντουριώτου – Αχιλλοπούλου – Στρ. Μακρυγιάννη – Αχιλλέως και συγκεκριμένα αναγνωρίζεται υφισταμένη τυφλή πάροδος με

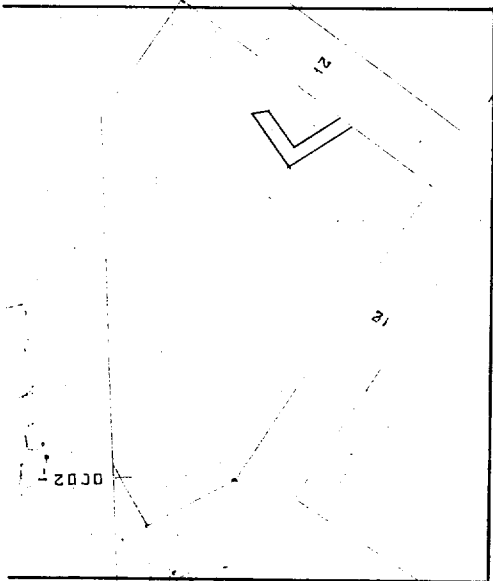
(4) έξοδο στην οδό Κουντουριώτου, μεταξύ Αχιλλοπούλου και Στρ. Μακρυγιάννη, όπως φαίνεται στο τοπογραφικό διάγραμμα, κλίμακας 1:500, που συντάχθηκε από τον Τοπογράφο Μηχανικό Παναγιώτη Καρακαντέ και αναρτήθηκε στο Δημαρχείο στις 14.2.1994.

Από την απόφαση αυτή, δεν προκαλείται δαπάνη σε βάρος του προϋπολογισμού του Δήμου Βόλου.

Η απόφαση αυτή να δημοσιευθεί στην Εφημερίδα της Κυβερνήσεως.

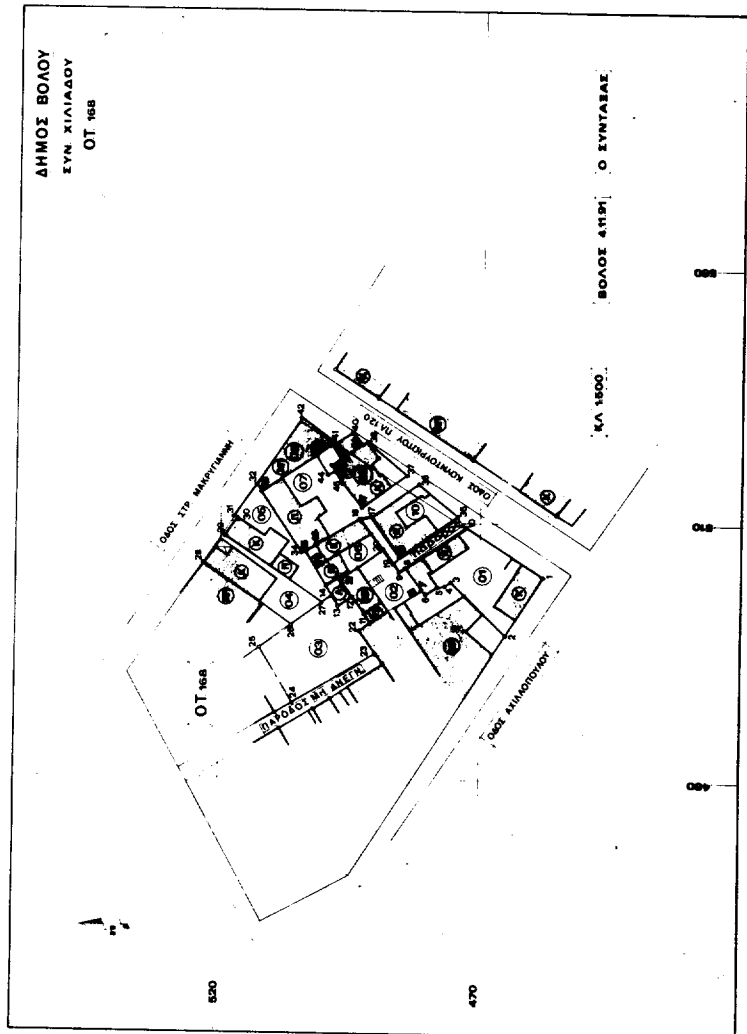
Βόλος, 12 Φεβρουαρίου 1994

Ο Αντιδήμαρχος  
ΜΙΧΑΛΗΣ ΒΛΙΩΡΑΣ



**ΚΤΗΡΑΤΟΛΟΓΙΚΟΣ ΠΙΝΑΚΑΣ**

Α/Α	ΠΡΟΪΚΤΗ	ΟΜΟΙΟΤΗΤΑ	Δ/ΜΗ ΙΣΟΚΤΗΤΗ
01	(1, 2, 3, 4, 5, 6, 7, 8, 10, 11)	ΒΙΟΤΟΚΙΜΟ	ΚΟΜΠΛΕΞΟ-ΑΞΙΟΛΟΓΩ
02	(7, 8, 9, 20, 21, 12, 17)		
03	(24, 25, 26, 27, 14, 13, 12, 11, 22, 23, 24)		
04	(26, 28, 29, 27, 24)		
05	(27, 29, 30, 31, 32, 33, 34, 35, 14, 27)		
06	ΑΡΧ: (19, 20, 21, 48, 16, 18, 19) ΤΕΡ: (20, 21, 48, 16, 20)		
07	(36, 37, 47, 46, 45, 44, 43, 35, 15, 48, 16, 17, 36)		
08	(32, 42, 41, 43, 33, 32)		
9	(37, 47, 46, 45, 44, 43, 41, 40, 39, 38, 37)		
10	(35, 18, 17, 34, 35)		
11	(12, 13, 14, 15, 48, 21, 12)		



ΕΛΛΗΝΙΚΗ ΔΗΜΟΚΡΑΤΙΑ  
ΚΟΜΜΑΡΙΑ ΠΑΡΗΣΙΑΣ  
ΔΗΜΟΣ ΒΟΛΟΥ  
ΔΙΕΥΘΥΝΣΗ ΠΟΛΕΟΔΟΜΙΑΣ

**ΤΡΟΠΟΠΟΙΗΣΗ ΡΥΘΜΟΤΟΜΙΚΟΥ ΣΧΕΔΙΟΥ ΠΟΛΗΣ**

ΔΗΜΟΥ ΒΟΛΟΥ  
Ο.Τ. 168

ΚΑΙΜΑΡΑ 1:500

ΒΟΛΟΣ 18-4-1994

ΒΕΡΝΙΚΗ ΔΕΛΦΙΝΙΔΗΣ  
Ο ΔΙΕΥΘΥΝΤΗΣ

ΛΑΖΑΡΟΣ ΚΟΛΛΙΝΗΣ  
ΤΟΠΟΓΡΑΦΟΣ

Η ΕΠΙΣΤΡΑΤΙΑ ΣΧΕΔΙΟΥ ΠΟΛΗΣ

ΛΕΩΝΙΔΟΣ ΠΑΡΕΤΕΛΙΔΟΥ  
ΤΟΠΟΓΡΑΦΟΣ

ΕΓΚΡΙΝΕΤΑΙ ΟΙ ΠΑΡΑΡΤΗΜΑΤΑ ΤΗΣ ΥΠ' ΑΡΙΘΜ. 53.1894. ΑΠΟΦΑΣΙΣ ΒΟΛΟΣ 18-4-1994

Ο ΑΝΤΙΔΗΜΑΡΧΟΣ  
Ο ΔΗΜΑΡΧΟΣ  
ΜΙΧΑΗΛ ΒΛΑΧΑΣ