



04000462601940008



445

ΕΦΗΜΕΡΙΣ ΤΗΣ ΚΥΒΕΡΝΗΣΕΩΣ

ΤΗΣ ΕΛΛΗΝΙΚΗΣ ΔΗΜΟΚΡΑΤΙΑΣ

ΤΕΥΧΟΣ ΤΕΤΑΡΤΟ

Αρ. Φύλλου 46

26 Ιανουαρίου 1994

ΠΕΡΙΕΧΟΜΕΝΑ

ΑΝΑΔΑΣΩΣΕΙΣ

ΑΠΟΦΑΣΕΙΣ

Κήρυξη ως αναδασωτέας έκτασης 0,5 στρεμμάτων στη θέση Ανεμοδούρι της κοινότητας Αργυράς του Νομού Αχαΐας. 1

ΠΟΛΕΟΔΟΜΙΑ

ΑΠΟΦΑΣΕΙΣ

Τροποποίηση ρυμοτομικού σχεδίου Δήμου Πάτρας δι' αναγνώρισεως υπάρχουσας οδού ΕΔ11 ως πεζοδρόμου στο Ψαροφάι. 2

Τροποποίηση ρυμοτομικού σχεδίου πόλεως Γιαννιτσών Ν. Πέλλας. 3

Τροποποίηση ρυμοτομικού σχεδίου πόλεως Γιαννιτσών Ν. Πέλλας. 4

ΑΝΑΔΑΣΩΣΕΙΣ

ΑΠΟΦΑΣΕΙΣ

Αριθ. 2 (1)
Κήρυξη ως αναδασωτέας έκτασης 0,5 στρεμμάτων στη θέση Ανεμοδούρι της κοινότητας Αργυράς του Νομού Αχαΐας.

Ο ΝΟΜΑΡΧΗΣ

Έχοντας υπόψη:

1. Το άρθρο 117 παρ. 3 του Συντάγματος της Χώρας.
2. Τις διατάξεις του Ν. 3200/55 περί διοικητικής αποκέντρωσης, όπως τροποποιήθηκε και συμπληρώθηκε μεταγενέστερα με το Ν.Δ. 532/70.
3. Τις διατάξεις του Ν. 998/79 «περί προστασίας των

δασών και των δασικών εν γένει εκτάσεων της Χώρας» και συγκεκριμένα:

α) του άρθρου 41 παρ. 1, β) του άρθρου 38 παρ. 1, γ) του άρθρου 70 παρ. 3 Ν. 998/79 όπως συμπληρώθηκε με το Ν. 2040/92.

4. Τις διαταγές του Υπουργείου Γεωργίας: α) 160417/1180/8.7.80, β) 182447/3049/24.9.80.

5. Την με αριθ. Ζα/160/26.1.84 απόφαση του Νομάρχη Αχαΐας, περί εξουσιοδότησης των προϊσταμένων των Υπηρεσιών να υπογράφουν με εντολή Νομάρχη, αποφασίζουμε:

Κηρύσσουμε αναδασωτέα, με σκοπό την επανίδρυση, με φυσική αναγέννηση, της δασικής βλάστησης, που καταστράφηκε από παράνομη εκχέρωση για αμμοληψία, από τον Βασίλειο Ι. Καϊμακά, κάτοικο Κάτω Συχαινών, τη δημόσια δασική έκταση εμβαδού 0,5 στρεμμάτων που βρίσκεται στη θέση Ανεμοδούρι της Κοινότητας Αργυράς και προσδιορίζεται από τα στοιχεία Α, Β, Γ, Δ, Α όπως φαίνονται στο συνημμένο διάγραμμα, το οποίο αποτελεί αναπόσπαστο μέρος της απόφασης αυτής και έχει όρια:

Ανατολικά: με δασική έκταση

Δυτικά: με παλιό αλώνι

Βόρεια: με δασική έκταση

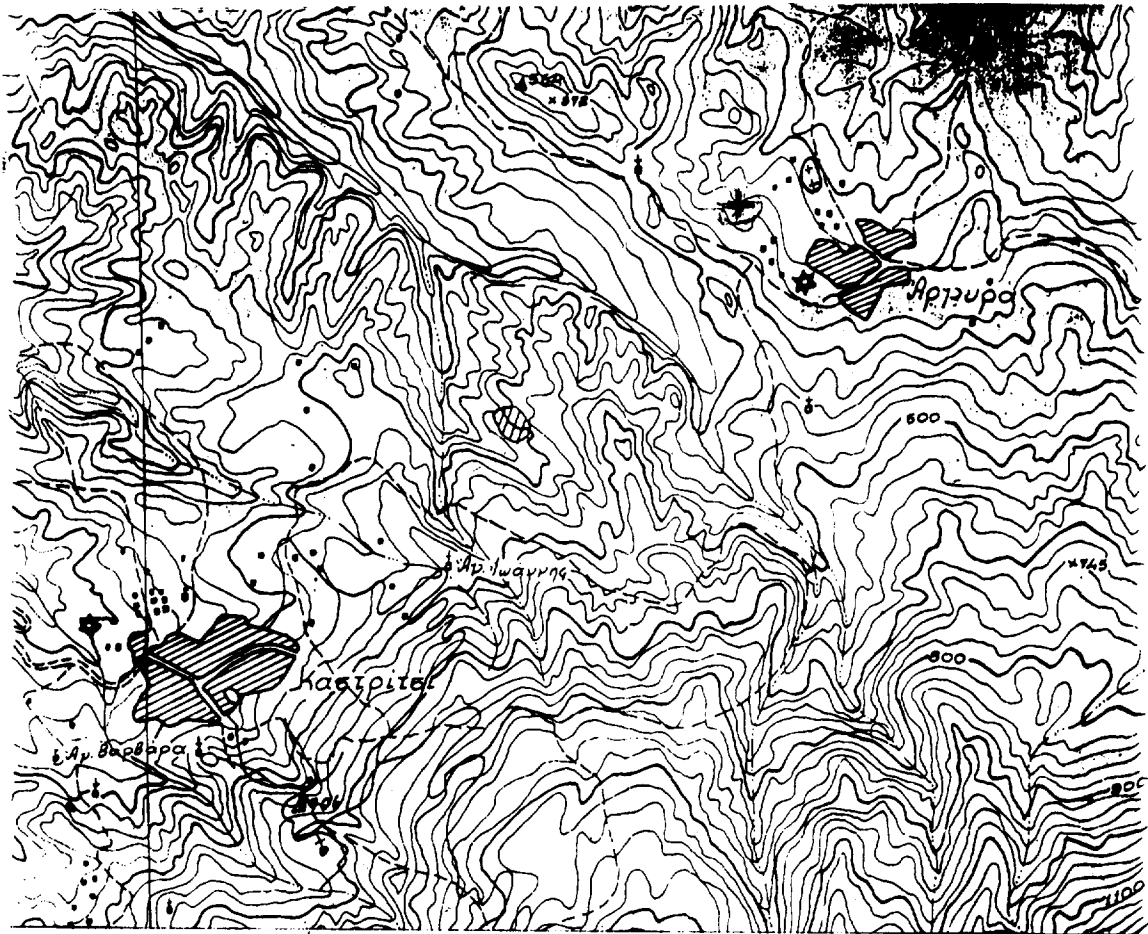
Νότια: με δασική έκταση και αγροτικό δρόμο.

Η παρούσα ισχύει μετά τη δημοσίευσή της στην Κοινότητα Αργυράς σύμφωνα με το άρθρο 37 Ν. 3200/55.

Η απόφαση αυτή να δημοσιευθεί στην Εφημερίδα της Κυβερνήσεως.

Πάτρα, 3 Ιανουαρίου 1994

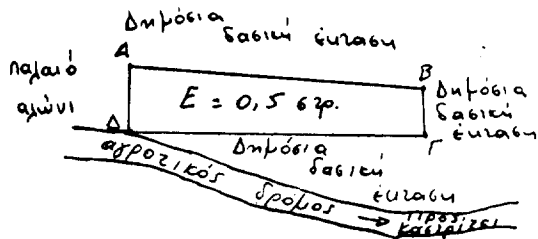
Με εντολή Νομάρχη
Η Δασάρχης α.α.
ΕΥΜ. ΠΑΝΤΑΖΗ



Αντικ. συν. αριθ. 2/3-1-1994 από τον Δασαρχείο Πατρών
 Αποδαστά φυτό κέρει κτίσματα 1:20.000
 Υπόμνημα † = Θέση αναδάσωσης

ΤΟΠΟΓΡΑΦΙΚΟ ΔΙΑΓΡΑΜΜΑ

που φηγανίτη διαμόρφωση βασική έυλαση, που
 εκκρηάθηκε παραινόμενα, εν θεία "Ανεμο-
 δουρι" περιφ. Κοιν. Αργυρούς, από τον Βασίλη
 Ι Καίρα, με τοίχο κάτω Σικανών 3 που
 υπέρβητα αναδάσωση. ΚΑΙΝΑΛΑ 1:1000



Πάτρα 3-1-1994
 Η Συνταξία

ΑΓΓ. ΠΑΝΙΤΣΑ
 Δασολόγος

ΘΕΩΡΗΘΗΚΕ
 Πάτρα 3-1-1994
 Η Δασαρχία Δ.Κ.

Ευφ. Παπαγιάννης
 Δασολόγος



ΠΟΛΕΟΔΟΜΙΑ**ΑΠΟΦΑΣΕΙΣ**

Αριθ. Χ 12304/93

(2)

Τροποποίηση ρυμοτομικού σχεδίου Δήμου Πάτρας δι' αναγνώρισεως υπάρχουσας οδού ΕΔ11 ως πεζοδρόμου στο Ψαροφάϊ.

Ο ΝΟΜΑΡΧΗΣ ΑΧΑΪΑΣ

Έχοντας υπόψη:

1. Το Ν.Δ. της 17.7.23 όπως μεταγενέστερα συμπληρώθηκε και τροποποιήθηκε και ειδικότερα τα άρθρα 3 και 70.

2. Τον Α.Ν. 314/1968 όπως μεταγενέστερα συμπληρώθηκε και τροποποιήθηκε με το Ν.Δ. 1018/1971 και το Ν. 1577/85 (άρθρο 34 παρ. 3).

3. Τις διατάξεις του Π.Δ. 183/1986 (άρθρο 1 παρ. 1).

4. Τις με αριθ. 586/92 και 142/93 γνωμοδοτήσεις του Δήμου Πατρέων.

5. Το με αριθ. 19 (θέμα 6ο) πρακτικό του ΥΧΟΠ Ν. Αχαΐας, αποφασίζουμε:

Άρθρο 1. Εγκρίνεται η τροποποίηση του ρυμοτομικού σχεδίου Πάτρας, δι' αναγνώρισεως υπάρχουσας οδού ΕΔ11 ως πεζοδρόμου στο Ψαροφάϊ:

Άρθρο 2: Η παρούσα απόφαση δεν υπάγεται στις διατάξεις του Ν. 1558/85 (άρθρο 29Α).

Άρθρο 3: Η ισχύς της παρούσης αρχίζει από την ημέρα δημοσίευσής στην Εφημερίδα της Κυβερνήσεως.

Η παρούσα να δημοσιευθεί στην Εφημερίδα της Κυβερνήσεως.

Πάτρα, 3 Δεκεμβρίου 1993

Ο Νομάρχης
ΣΤΕΡΓΙΟΣ ΚΑΤΗΧΩΡΙΤΗΣ

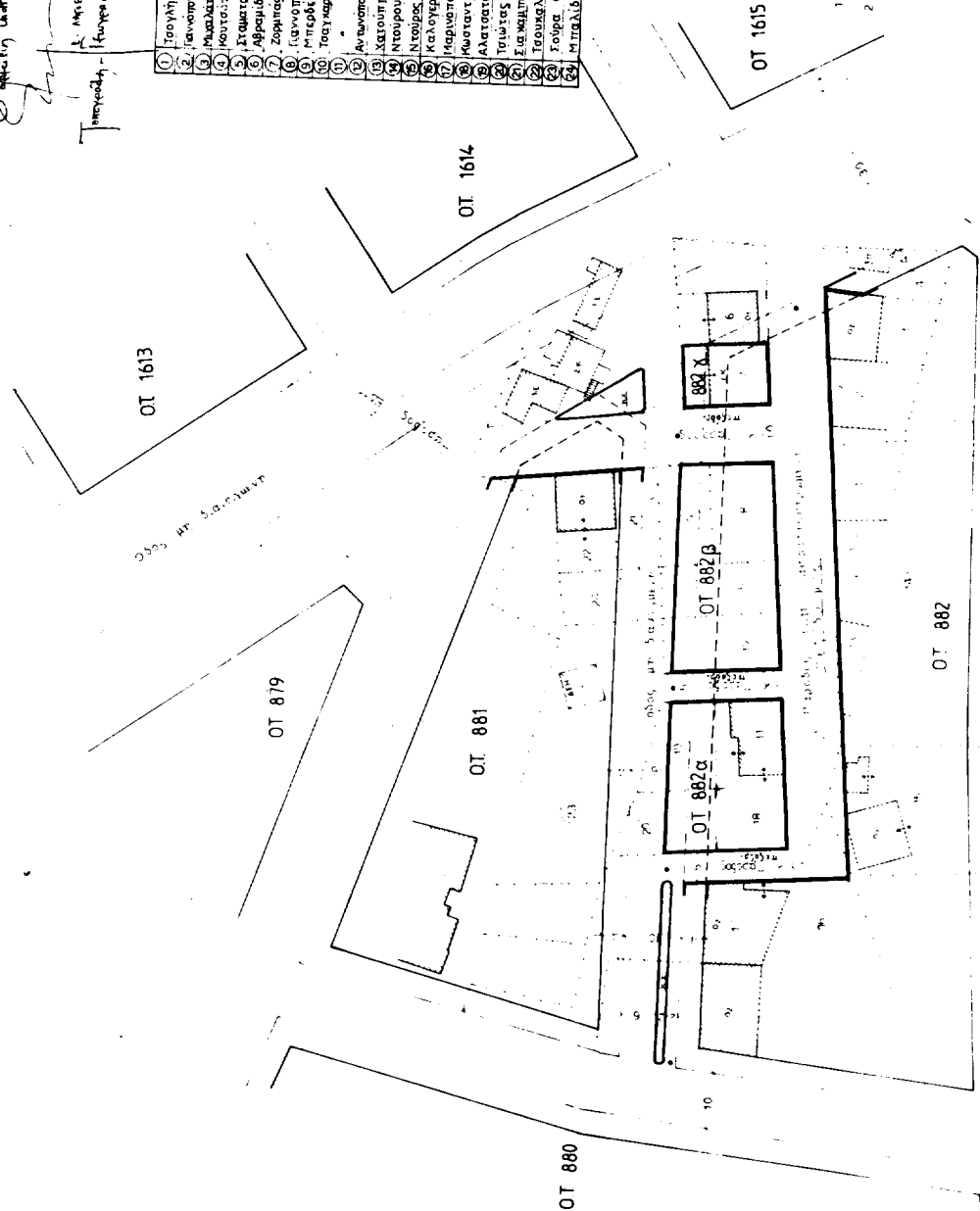
ΤΡΟΠΟΠΟΙΗΣΗ ΡΥΜΩΤ. ΣΧΕΔΙΟΥ ΠΟΛΕΩΣ
 ΣΥΜΦΩΝΑ ΜΕ ΤΗΝ ΥΠ ΑΡ. 4122/4/83
 ΑΠΟΦΑΣΗ ΝΟΜΑΡΧΗΣ ΑΧΑΪΑΣ
 ΠΙΝΑΚΙΔΑ - 186 - ΟΤ-881-882 - ΚΛ-1:500
 ΦΕΚ ΕΝΤΑΞΗΣ ΣΤΟ ΣΧΕΔΙΟ 37/Δ/71

Επισημάνσεις
 1. ΗΜΕΙΣ
 2. ΗΜΕΙΣ
 3. ΗΜΕΙΣ
 4. ΗΜΕΙΣ
 5. ΗΜΕΙΣ
 6. ΗΜΕΙΣ
 7. ΗΜΕΙΣ
 8. ΗΜΕΙΣ
 9. ΗΜΕΙΣ
 10. ΗΜΕΙΣ
 11. ΗΜΕΙΣ
 12. ΗΜΕΙΣ
 13. ΗΜΕΙΣ
 14. ΗΜΕΙΣ
 15. ΗΜΕΙΣ
 16. ΗΜΕΙΣ
 17. ΗΜΕΙΣ
 18. ΗΜΕΙΣ
 19. ΗΜΕΙΣ
 20. ΗΜΕΙΣ
 21. ΗΜΕΙΣ
 22. ΗΜΕΙΣ
 23. ΗΜΕΙΣ
 24. ΗΜΕΙΣ



ΥΠΟΜΟΝΗΜΑ

1	Βασιλική Σταυρούλα	Ευριπίδου 26
2	Αθανάσιος Α. Ζέρβας Α.	Παθ. ΕΑΠ αρ. 20
3	Μπαλακός Ευάγγελος	" " " " 20
4	Μουσταφάκης Διονύσιος	" " " " 20
5	Σταματοπούλου Νικολέττα	Παθ. Ομορφιάς 30
6	Αβραμίδης Κωνσταντίνος	Παθ. ΕΑΠ αρ. 23
7	Σοφικός Κωνσταντίνος	Λαγυδάς " 38
8	Παναγιώτου Νικολέττα	Καρόλιν " 188
9	Μπαράκ Δεσπανά	Σαράδα " 37
10	Τσαλαφάκης Γεώργιος	Παθ. ΕΑΠ αρ. 28
11	Αθανάσιος Ευαγγ. και Παναγ.	" " " " 31
12	Χαϊρογιάννης Γεώργιος	Προβιάς " 33
13	Μπουρού Βασιλική	Παθ. ΕΑΠ " 30
14	Ντούρος Ηλίας	" " " " 30
15	Καλαφροπούλου Νικολέττα	Παθ. Μυλλάρων 124
16	Μαραντούδης Χρήστος	Λιβαλιές 5
17	Κουσαντινούδης Δημήτρης	Ομορφιάς 5
18	Αθανάσιος Ευάγγελος	Κολοκοιτών Ομορφιάς
19	Τριαντάφυλλος Παναγιώτης	Παρωπιάς 44
20	Εμμανουήλ Μπαράκ	Νικητής 128
21	Τριαντάφυλλος Δημήτρης	Παθ. ΕΑΠ " 38
22	Φούρα Θεοδώρα	" " " " 38
23	Μπαλακός Ηλίας	Παρωπιάς 395



ΔΗΜΟΣ ΠΑΤΡΕΩΝ
 ΔΙΕΥΘΥΝΣΗ ΠΟΛΕΟΔΟΜΙΚΟΥ ΣΧΕΔΙΑΣΜΟΥ
 ΚΑΙ ΕΦΑΡΜΟΓΩΝ

1. Σημειώνεται ο νέος εγκεκριμένος με τις υπ. αρ. 596/80 και 4122/83 αποφάσεις του Δημ. Συμβουλίου της 10ης 12/83 του Π.Δ. της 3/4/1928.
 2. Βάσει της § 3 από 21 του Π.Δ. της 3/4/1928.
- Βάσει της προτεινόμενης τροποποίησης να είναι κτίριο 882, 882α και 882β να κτιστούν ομοίως με κτίριο 882, 882α και 882β, να κτιστούν ομοίως με κτίριο 882, 882α και 882β, να κτιστούν ομοίως με κτίριο 882, 882α και 882β.

Πατρα

Αριθ. οικ. 2593

(3)

Τροποποίηση ρυμοτομικού σχεδίου πόλεως Γιαννιτσών Ν.
Πέλλας.

Ο ΝΟΜΑΡΧΗΣ ΠΕΛΛΑΣ

Έχοντας υπόψη:

1. Τις διατάξεις του από 17.7.1923 Ν.Δ/τος «περί σχεδίων πόλεων κ.λπ. όπως τροποποιήθηκαν και συμπληρώθηκαν μεταγενέστερα».
2. Τις διατάξεις του Ν. 1558/85 «Κυβέρνηση και Κυβερνητικά όργανα» όπως ισχύει.
3. Τις διατάξεις του Ν. 1337/83 «Επέκταση των πολεοδομικών σχεδίων οικιστική ανάπτυξη και σχετικές ρυθμίσεις».
4. Τις διατάξεις του Α.Ν. 314/1968 (ΦΕΚ 47Α) όπως τροποποιήθηκαν και συμπληρώθηκαν με το Ν.Δ/γμα 1018/1971 (ΦΕΚ 22/Α).
5. Τις διατάξεις του Π.Δ/τος 183/1986 (ΦΕΚ 70Α/86).
6. Την με αριθμό 127/93 απόφαση Δημοτικού Συμβουλίου.
7. Την με αριθμό 62/93 πράξη γνωμοδότησης του ΣΧΟΠ Ν. Πέλλας.

8. Το γεγονός ότι από τις διατάξεις της απόφασης αυτής δεν προκαλείται δαπάνη εις βάρος του Κρατικού προϋπολογισμού ούτε του προϋπολογισμού του Δήμου Γιαννιτσών, αποφασίζουμε:

Άρθρο 1

Εγκρίνεται η τροποποίηση του ρυμοτομικού σχεδίου πόλεως Γιαννιτσών που αφορά την μείωση του πεζοδρομίου μεταξύ των Ο.Τ. 221β και 222δ από την πλευρά του ΟΤ 222δ όπως φαίνεται στο συνημμένο τοπογραφικό διάγραμμα.

Άρθρο 2.

Η ισχύς της παρούσας απόφασης αρχίζει από την δημοσίευσή της στην Εφημερίδα της Κυβερνήσεως.

Η απόφαση αυτή να δημοσιευθεί στην Εφημερίδα της Κυβερνήσεως μαζί με το τοπογραφικό διάγραμμα που την συνοδεύει.

Γιαννιτσά, 15 Δεκεμβρίου 1993

Ο Νομάρχης
ΧΡΗΣΤΟΣ ΓΕΩΡΓΑΚΟΠΟΥΛΟΣ

Αριθ. 2594

(4)

Τροποποίηση ρυμοτομικού σχεδίου πόλεως Γιαννιτών Ν. Πέλλας.

Ο ΝΟΜΑΡΧΗΣ ΠΕΛΛΑΣ

Έχοντας υπόψη:

1. Τις διατάξεις του από 17.7.1923 Ν.Δ/τος «περί σχεδίων πόλεων κ.λπ. όπως τροποποιήθηκαν και συμπληρώθηκαν μεταγενέστερα».

2. Τις διατάξεις του Ν. 1558/85 «Κυβέρνηση και Κυβερνητικά όργανα» όπως ισχύει.

3. Τις διατάξεις του Ν. 1337/83 «Επέκταση των πολεοδομικών σχεδίων οικιστική ανάπτυξη και σχετικές ρυθμίσεις».

4. Τις διατάξεις του Α.Ν. 314/1968 (ΦΕΚ 47Α) όπως τροποποιήθηκαν και συμπληρώθηκαν με το Ν.Δ/γμα 1018/1971 (ΦΕΚ 22/Α).

5. Τις διατάξεις του Π.Δ/τος 183/1986 (ΦΕΚ 70Α/86).

6. Την με αριθμό 128/93 απόφαση Δημοτικού Συμβουλίου.

7. Την με αριθμό 63/93 πράξη γνωμοδότησης του ΣΧΟΠ Ν. Πέλλας.

8. Το γεγονός ότι από τις διατάξεις της απόφασης αυτής δεν προκαλείται δαπάνη εις βάρος του Κρατικού προϋπολογισμού ούτε του προϋπολογισμού του Δήμου Γιαννιτών, αποφασίζουμε:

Άρθρο 1

Εγκρίνεται η τροποποίηση του ρυμοτομικού σχεδίου πόλεως Γιαννιτών που αφορά την μετατόπιση του πεζόδρομου ανατολικά του Ο.Τ. 433β εις βάρος του χώρου πρασίνου - πάρκιγκ του ΟΤ 433γ όπως φαίνεται στο συνημμένο τοπογραφικό διάγραμμα.

Άρθρο 2.

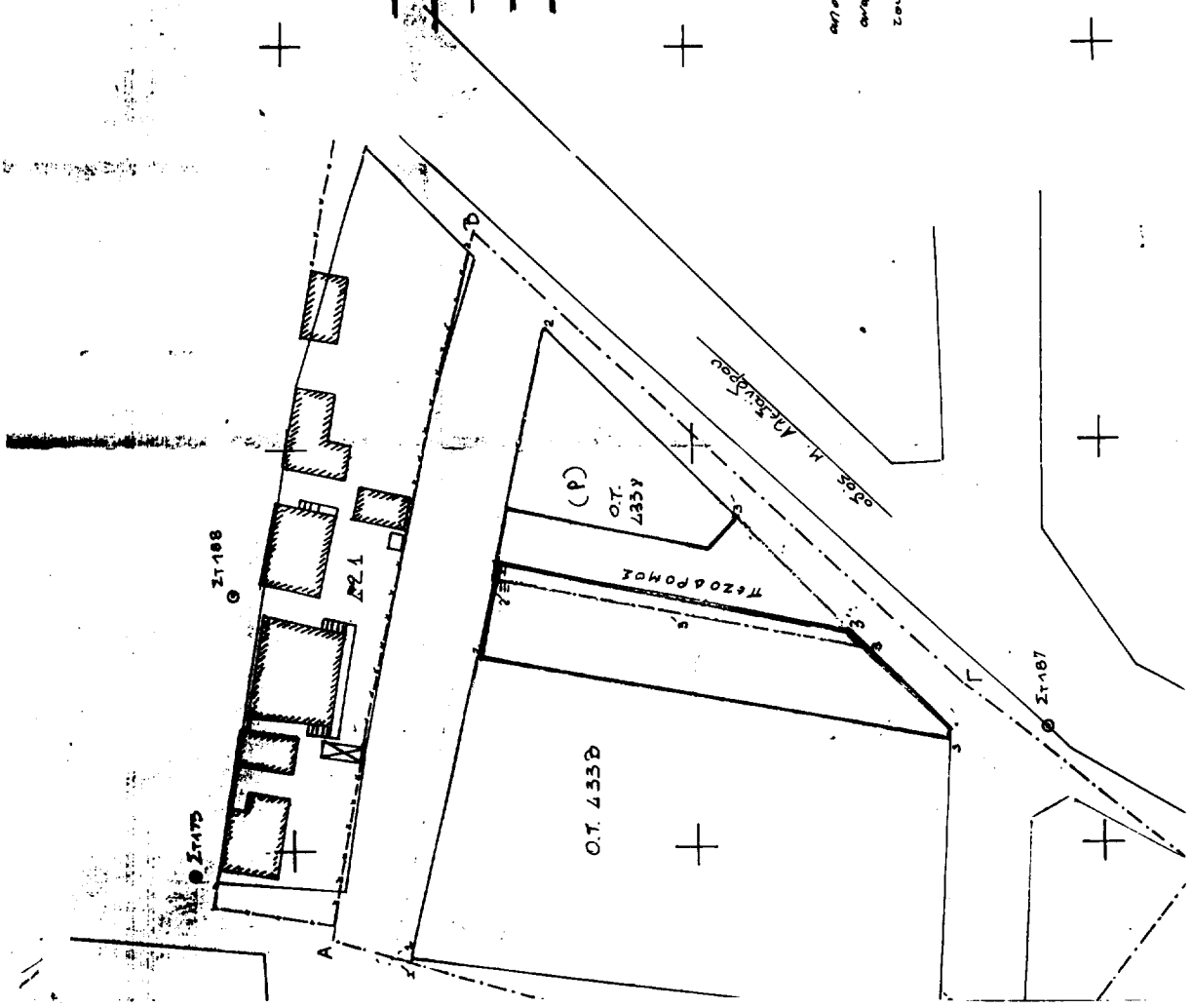
Η ισχύς της παρούσας απόφασης αρχίζει από την δημοσίευσή της στην Εφημερίδα της Κυβερνήσεως.

Η απόφαση αυτή να δημοσιευθεί στην Εφημερίδα της Κυβερνήσεως μαζί με το τοπογραφικό διάγραμμα που την συνοδεύει.

Γιαννισιά, 15 Δεκεμβρίου 1993

Ο Νομάρχης
ΧΡΗΣΤΟΣ ΓΕΩΡΓΑΚΟΠΟΥΛΟΣ

ΤΟΠΟΓΡΑΦΙΚΟ ΔΙΑΓΡΑΜΜΑ
ΣΥΝΟΔΕΥΕΙ ΠΡΟΤΑΣΗ ΤΡΟΠΟΥ
Ο.Τ. 433Β ή 433Α
 ΚΛ. 1:500



- ΥΠΟΜΟΝΗ**
- προτεινόμενη πράσινη γραμμή
 - καταργούμενη πράσινη γραμμή
 - διατηρούμενη οικοδομική ή πράσινη γραμμή
 - καταργούμενη οικοδομική γραμμή
 - προτεινόμενη οικοδομική γραμμή

ΑΒΟΙ ΔΟΜΗΣ

Τομέας III αριότητα: 13-400 (κανόνας)
 10.300, 7.800 (ηλεκτροδότης)

Π.Κ. 70% Σ.Σ. 1.0 ύψος 15.00 μ.

Το σχεδιασμένο από ενοσίχλη επί μίσθωσής 2594/93
 απόφαση Νομαρχίας Πέζας που αφορά την αεριοδότηση και πότισμα
 αναφέρεται στο Ο.Τ. 433Α επί βασις του χάρτου προτίμου-Παράμυξ
 του Ο.Τ. 433β.

Γιαμνιεύη 17-11-1983

Συντάξας

ΝΙΚΗΤΗ ΓΕΩΡΓΙΑΝΗ
 ΤΟΠΟΓΡΑΦΙΚΗΣ
 ΕΡΕΥΝΗΣ

ΦΙΛΙΠΠΗΣ ΓΕΩΡΓΙΟΣ
 Ε. ΠΕΔ. Α. ΤΟΠΟΓΡ.
 ΠΡΟΜΗΘΕΥΣ