



04005580606940008

5455



ΕΦΗΜΕΡΙΣ ΤΗΣ ΚΥΒΕΡΝΗΣΕΩΣ

ΤΗΣ ΕΛΛΗΝΙΚΗΣ ΔΗΜΟΚΡΑΤΙΑΣ

ΤΕΥΧΟΣ ΤΕΤΑΡΤΟ

Αρ. Φύλλου 558

6 Ιουνίου 1994

ΠΕΡΙΕΧΟΜΕΝΑ

ΠΟΛΕΟΔΟΜΙΑ

ΑΠΟΦΑΣΕΙΣ

Τροποποίηση ρυμοτομικού σχεδίου Δ. Πάτρας δια χαρακτηρισμού ως πεζοδρόμων τμημάτων των οδών 1) Ηφαίστου (μεταξύ Παντανάσσης, Ερμού και Αγ. Νικολάου) 2) Μηνιάτη (από πλατεία Καποδιστρίου μέχρι την οδό Αγ. Γεωργίου), 3) Ερισσού.	1
Τροποποίηση σχεδίου πόλεως Χανίων.	2

ΠΟΛΕΟΔΟΜΙΑ

ΑΠΟΦΑΣΕΙΣ

Αριθ. Χ 2846/94	(1)
Τροποποίηση ρυμοτομικού σχεδίου Δ. Πάτρας δια χαρακτηρισμού ως πεζοδρόμων τμημάτων των οδών 1) Ηφαίστου (μεταξύ Παντανάσσης, Ερμού και Αγ. Νικολάου) 2) Μηνιάτη (από πλατεία Καποδιστρίου μέχρι την οδό Αγ. Γεωργίου), 3) Ερισσού.	

Ο ΝΟΜΑΡΧΗΣ ΑΧΑΪΑΣ

Έχοντας υπόψη:

1. Το Ν.Δ. 17.7.1923 όπως μεταγενέστερα συμπληρώθηκε και τροποποιήθηκε και ειδικότερα τα άρθρα 3 και 70.

2. Τον Α.Ν. 314/1968 όπως μεταγενέστερα συμπληρώθηκε και τροποποιήθηκε με το Ν.Δ. 1018/71 και το Ν. 1577/1985 (άρθρο 34 παρ. 3).

3. Τις δ/ξεις του Π.Δ. 183/1986 (άρθρο 1 παρ. 1).

4. Τις με αρ. 304/93 και 567/93 γνωμοδοτήσεις του Δ.Σ. Πάτρας.

5. Το με αρ. 4/94 (θέμα 8ο) πρακτικό του ΣΧΟΠ Ν. Αχαΐας, αποφασίζουμε:

Άρθρο 1. Εγκρίνεται η τροποποίηση του ρυμοτομικού σχεδίου Πάτρας δια χαρακτηρισμού ως πεζοδρόμων τμημάτων των οδών 1) Ηφαίστου (μεταξύ Παντανάσσης, Ερμού και Αγ. Νικολάου) 2) Μηνιάτη (από πλατεία Καποδιστρίου μέχρι την οδό Αγ. Γεωργίου), 3) Ερισσού.

Άρθρο 2. Η παρούσα απόφαση υπάγεται στις διατάξεις του Ν. 1558/1985 (Άρθρο 29Α) και επιβαρύνει τον προϋπολογισμό του Δ. Πάτρας. Επί του παρόντος όμως δεν είναι δυνατόν να προεκτιμηθεί.

Άρθρο 4. Η ισχύς της παρούσης αρχίζει από την ημέρα δημοσίευσης στην Εφημερίδα της Κυβερνήσεως.

Η απόφαση αυτή να δημοσιευθεί στην Εφημερίδα της Κυβερνήσεως.

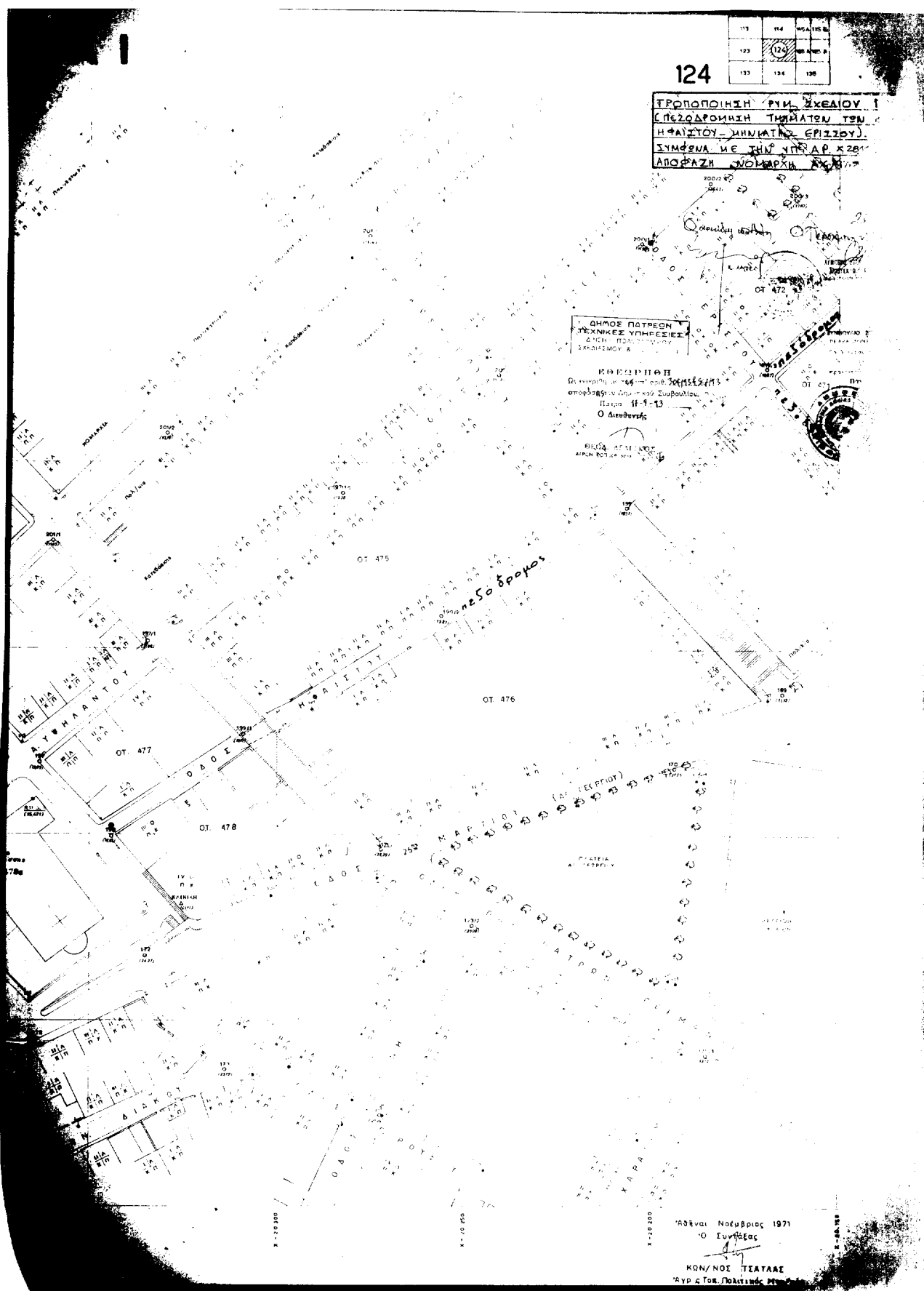
Πάτρα, 16 Μαρτίου 1994

Ο Νομάρχης
ΣΤΕΡΓΙΟΣ ΚΑΤΗΧΩΡΙΤΗΣ

113	114	115	116
123	124	125	126
133	134	135	136

124

ΕΡΕΥΝΑ ΚΑΙ ΣΧΕΔΙΑΣΜΟΣ
 ΕΠΕΞΕΛΕΞΗ ΤΕΧΝΙΚΩΝ ΥΠΗΡΕΣΙΩΝ
 ΗΡΑΚΛΕΙΟΥ, ΜΗΝΙΑΙΟ ΕΡΓΑΣΙΟ
 ΣΥΜΦΩΝΑ ΜΕ ΤΗΝ ΥΠΟΛΟΓΙΣΤΗ
 ΑΠΟΦΑΣΗ ΔΙΟΙΚΗΣΗΣ ΔΕΛΤΑ



ΔΗΜΟΣ ΠΑΤΡΕΩΝ
 ΤΕΧΝΙΚΕΣ ΥΠΗΡΕΣΙΕΣ
 ΔΙΕΥΘΥΝΣΗ ΠΟΛΙΤΕΙΑΣ
 ΕΡΕΥΝΑ ΚΑΙ ΣΧΕΔΙΑΣΜΟΣ

ΕΡΕΥΝΑ ΚΑΙ ΣΧΕΔΙΑΣΜΟΣ
 ΕΠΕΞΕΛΕΞΗ ΤΕΧΝΙΚΩΝ ΥΠΗΡΕΣΙΩΝ
 ΗΡΑΚΛΕΙΟΥ, ΜΗΝΙΑΙΟ ΕΡΓΑΣΙΟ
 ΣΥΜΦΩΝΑ ΜΕ ΤΗΝ ΥΠΟΛΟΓΙΣΤΗ
 ΑΠΟΦΑΣΗ ΔΙΟΙΚΗΣΗΣ ΔΕΛΤΑ

ΕΡΕΥΝΑ ΚΑΙ ΣΧΕΔΙΑΣΜΟΣ
 ΕΠΕΞΕΛΕΞΗ ΤΕΧΝΙΚΩΝ ΥΠΗΡΕΣΙΩΝ
 ΗΡΑΚΛΕΙΟΥ, ΜΗΝΙΑΙΟ ΕΡΓΑΣΙΟ
 ΣΥΜΦΩΝΑ ΜΕ ΤΗΝ ΥΠΟΛΟΓΙΣΤΗ
 ΑΠΟΦΑΣΗ ΔΙΟΙΚΗΣΗΣ ΔΕΛΤΑ

Πάτρα, Νοέμβριος 1971
 Ο Συντάκτης

ΚΩΝ/ΝΟΣ ΤΣΙΑΛΑΣ
 Αρχ. Γ. Τσ. Πατρίδης, Μ. Π.

Αριθ. 196/1994

Τροποποίηση σχεδίου πόλεως Χανίων.

ΤΟ ΔΗΜΟΤΙΚΟ ΣΥΜΒΟΥΛΙΟ ΧΑΝΙΩΝ

Αφού έλαβε υπόψη:

1. Το από 29.12.1986 Π.Δ. «Περί εγκρίσεως τροποποιήσεως εγκεκριμένου σχεδίου πόλεως με απόφαση του Δ.Σ. Δήμου Χανίων».

2. Τις σχετικές διατάξεις του Ν.Δ. της 17.7.1923 περί Σχεδίων Πόλεων κωμών κ.λπ.

3. Την σύμφωνη γνώμη του Δημοτικού Συμβουλίου την εκφρασθείσαν με την υπ' αριθ. 542/1993 απόφασή του.

4. Τις ενστάσεις που έχουν υποβληθεί δύο (2).

5. Την γνώμη του Δημοτικού Συμβουλίου επί των ενστάσεων, εκφρασθείσα δια της υπ' αριθ. 139/1994 αποφάσεώς του.

6. Την υπ' αριθ. 80/84/4.4.1994 γνωμοδότηση του Συμβουλίου Χ.Ο.Π. του Ν. Χανίων.

7. Τις εισηγήσεις και προτάσεις καθώς και την διεξαχθείσα συζήτηση επί του θέματος, αποφασίζει:

1. Εγκρίνει την τροποποίηση του εγκεκριμένου σχεδίου πόλεως Χανίων, όπως αυτή περιγράφεται στο από

(2) 29.3.1994 τοπογραφικό διάγραμμα υπό κλίμακα 1:200 του μηχανικού Μιχάλη Φιλίππου και θεωρήθηκε από το Δήμαρχο Χανίων και της Προϊσταμένης του Γρ. Πολεοδομ. Εφαρμ. του Δήμου Χανίων.

2. Η τροποποίηση αφορά:

α) Την ένταξη δρόμου του Υπουργείου Γεωργίας στο Ο.Τ. 63 του σχεδίου πόλεως με πλάτος 2.50 μέτρα σύμφωνα με το διάγραμμα διανομής των ανταλλαξίμων σαν πεζόδρομος του σχεδίου πόλεως.

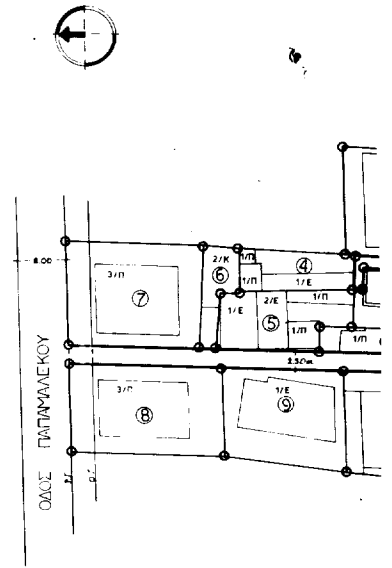
β) Την ένταξη δρόμου του Υπουργείου Γεωργίας στο ίδιο οικοδομικό τετράγωνο πλάτους 2 μέτρων σαν πεζόδρομος του σχεδίου πόλεως όπως αυτά φαίνονται και στο συνημμένο τοπογραφικό διάγραμμα που συνοδεύει στην απόφαση αυτή.

Η απόφαση αυτή δεν προκαλεί δαπάνη σε βάρος του Κρατικού Προϋπολογισμού ή του προϋπολογισμού του Δήμου Χανίων.

Η απόφαση αυτή να δημοσιευθεί στην Εφημερίδα της Κυβερνήσεως.

Χανιά, 20 Μαΐου 1994

Ο Πρόεδρος Δ.Σ. Χανίων
ΚΩΝ/ΝΟΣ ΧΑΙΡΕΤΗΣ



Κ.Α. 1 500


ΟΡΟΙ ΔΟΜΗΣΕΩΣ


ΤΟΜΕΑΣ : IV
 Σ Δ : 100
 ΑΡ ΟΡΟΦΩΝ : ΓΟΚ '85
 ΠΟΣΟΣΤΟ ΚΑΛΥΨΗΣ : 40% ψηλά κτίρια
 50% χαμηλά κτίρια
 ΑΡΤΙΟΤΗΤΑ : ΚΑΤΑ ΠΑΡΕΚΛΙΣΗ ΚΑΤΑ ΚΑΝΟΝΑ
 ΠΡΟ '73 ΠΡΟ '62
 Ε=300 Ε=200 Ε=400
 Π=13 Π=8 Π=15

ΦΕΚ. 335/Α/1946
 ΒΔ 10-10-46
 ΘΕΩΡΗΘΗΚΕ 29-3-94

Ο ΔΗΜΑΡΧΟΣ ΧΑΝΙΩΝ

κατ εξουσιοδότηση
 ο Αντιδήμαρχος


 Ο ΠΡΟΪΣΤΑΜΕΝΟΣ ΓΡΕΔΧ


 Ο ΣΥΝΤΑΞΑΣ

ΜΙΧΑΗΛ Φ. ΦΙΛΙΠΠΟΥ
 ΔΙΠΛ. ΠΛΑΤΙΚΟΣ ΜΗΧΑΝΙΚΟΣ
 ΠΑΝΕΠΙΣΤΗΜΙΟΥ ΓΕΝΟΒΑΣ
 ΜΕΛΟΣ Τ.Ε.Ε. ΑΡΘΡΟΥΣ ΜΗΤΡΟΥΟΥ 49183
 ΜΗΤΡ. ΚΥΡΑΛΛΟΥ 22 ΧΑΝΙΑ
 ΤΗΛ (0821) 90615
 Α.Φ.Μ. 42807933 - Α' ΔΟΥ ΧΑΝΙΩΝ

ΔΗΜΟΣ ΧΑΝΙΩΝ

ΑΡΙΘ ΑΠΟΦΑΣΗΣ ΔΗΜ ΣΥΜΒΟΥΛΙΟΥ

ΗΜΕΡΟΜΗΝΙΑ

ΠΕΡΙΛΗΨΗ

ΧΑΝΙΑ

Ο ΠΡΟΕΔΡΟΣ ΤΟΥ ΔΗΜ ΣΥΜΒΟΥΛΙΟΥ

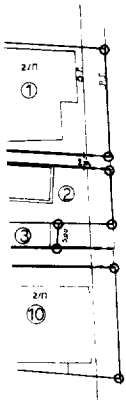
ΣΤΟΙΧΕΙΑ ΦΕΚ

ΑΡΙΘΜΟΣ

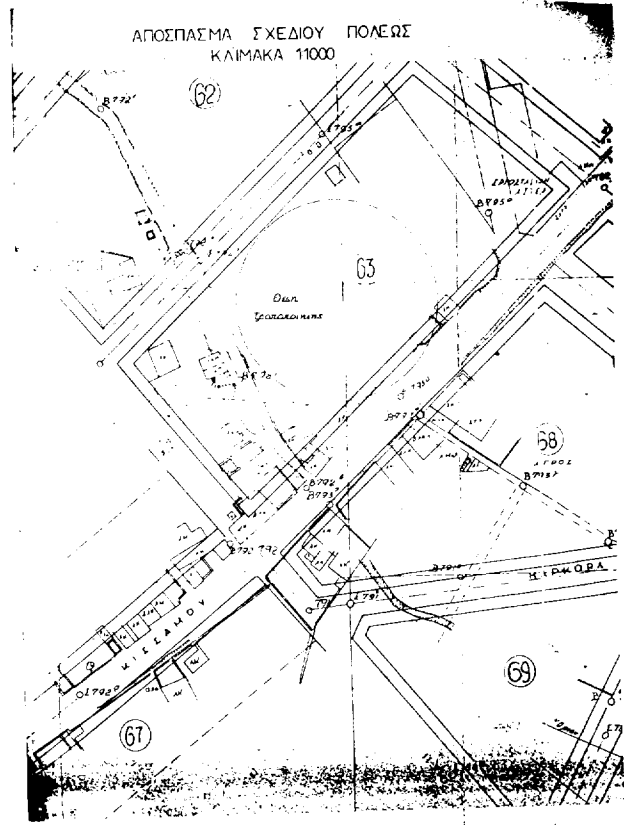
ΤΕΥΧΟΣ

ΗΜΕΡΟΜΗΝΙΑ

Ο ΠΡΟΪΣΤΑΜΕΝΟΣ ΤΟΥ ΓΡΑΦΕΙΟΥ ΠΕΔΧ



ΟΛΟΣ ΚΙΣΣΑΜΟΥ ΠΛΑΤΟΥΣ 16004



ΥΠΟΜΝΗΜΑ

1	ΙΔΙΟΚΤΗΣΙΑ	ΚΑΤΙΜΕΡΤΖΟΓΛΟΥ	ΜΙΧΑΛΗ
2	///	ΜΑΡΚΑΝΤΩΝΑΚΗ	ΓΕΩΡΓΙΟ
3	///	ΒΟΥΓΙΟΥΚΑΛΟΥ	ΚΩΝ/ΝΟΥ
4	///	ΝΙΚΟΛΑΝΤΩΝΑΚΗ	ΚΩΝ/ΝΟΥ
5	///	ΒΑΛΙΝΗ	ΚΩΝ/ΝΟΥ
6	///	ΣΤΑΜΑΤΑΚΗ	ΑΙΚΑΤΕΡΙΝΗ
7	///	ΣΚΑΛΙΔΑΚΗ	ΕΛΠΙΝΙΚΗ
8	///	ΚΑΤΣΟΥΛΟΥ	ΒΑΣΙΛ
9	///	ΜΟΡΤΟΓΛΟΥ	ΚΩΝ/ΝΟΣ
10	///	ΧΑΜΟΥΡΙΚΟΥ	ΒΑΣΙΛΕΙΑ