



04005720906940008



5575

# ΕΦΗΜΕΡΙΣ ΤΗΣ ΚΥΒΕΡΝΗΣΕΩΣ

## ΤΗΣ ΕΛΛΗΝΙΚΗΣ ΔΗΜΟΚΡΑΤΙΑΣ

ΤΕΥΧΟΣ ΤΕΤΑΡΤΟ

Αρ. Φύλλου 572

9 Ιουνίου 1994

### ΠΕΡΙΕΧΟΜΕΝΑ

#### ΑΝΑΔΑΣΩΣΕΙΣ

##### ΑΠΟΦΑΣΕΙΣ

Κήρυξη αναδασωτέας έκτασης 0,704 στρεμμάτων στη θέση Πούντα Κοινότητας Γουβών Ν. Ευβοίας .... 1

#### ΠΟΛΕΟΔΟΜΙΑ

##### ΑΠΟΦΑΣΕΙΣ

Τροποποίηση όρων δόμησης που αφορά χρήσεις γης στο τμήμα του Τομέα Γ σχεδίου Πόλης Ναυπλίου Ν. Αργολίδας ..... 2

Τροποποίηση ρυμοτομικού σχεδίου Δ. Πάτρας στην περιοχή Αγιάς διά μετατοπίσεως τμήματος της οδού Αξίου μεταξύ των οδών ΑΔ12 και Κ Ουράνη ανατολικότερα (ΟΤ 1522η και Ο.Τ. 1522ζ) ..... 3

Καθορισμός ορίων, όρων και περιορισμών δόμησης και κατηγοριοποίηση του οικισμού Πέτρα του Ν. Βοιωτίας ..... 4

##### Διορθώσεις σφαλμάτων

Διόρθωση σφάλματος στην 3353/16.7.1986 απόφαση του Νομάρχη Βοιωτίας ..... 5

### ΑΝΑΔΑΣΩΣΕΙΣ

#### ΑΠΟΦΑΣΕΙΣ

Αριθ. 1322 (1)  
Κήρυξη αναδασωτέας έκτασης 0,704 στρεμμάτων στη θέση Πούντα Κοινότητας Γουβών Ν. Ευβοίας.

##### Ο ΝΟΜΑΡΧΗΣ ΕΥΒΟΙΑΣ

Έχοντας υπόψη:

1. Τις διατάξεις του Ν. 3200/55 «περί διοικητικής αποκέντρωσης, όπως τροποποιήθηκε και συμπληρώθηκε μεταγενέστερα με το Ν.Δ. 532/1970» και την 550/16.1.1986 απόφαση του Νομάρχη Εύβοιας «περί αναθέ-

σεως αρμοδιοτήτων υπογραφής υπηρεσιακών εγγράφων».

2. Τις διατάξεις του άρθρου 117 παρ. 3 του Συντάγματος της Χώρας.

3. Τις διατάξεις του Ν. 998/79 «περί προστασίας των Δασών και των δασικών εν γένει εκτάσεως της Χώρας», και ειδικότερα:

α) Του άρθρου 41 παρ. 1.

β) Του άρθρου 38 παρ. 1.

4. Τις διαταγές του Υπουργείου Γεωργίας:

α) 160417/1180/8.7.1980.

β) 182447/3049/24.9.1980.

5. Την Ηα/1228/17.5.94 αναφορά του Δασαρχείου Ιστιαίας περί κηρύξεως αναδασωτέας έκτασης 0,704 στρεμμάτων στη θέση Πούντα του διακατεχόμενου δάσους της Κοινότητας Γουβών που εκχερσώθηκε από τον Δημ. Κ. Κουβέλη για αλλαγή χρήσεως (πιθανή οικοπεδοποίηση), αποφασίζουμε:

Κηρύσσουμε αναδασωτέα, με σκοπό τη διατήρηση του δάσους και την προστασία και ανάπτυξη της δασικής βλάστησης με τεχνητή αναγέννηση (βάσει προγράμματος του Δασαρχείου Ιστιαίας την έκταση επτακοσίων τεσσάρων χιλιοστών του στρέμματος (0.704) που βρίσκεται στη θέση Πούντα του διακατεχόμενου δάσους Καστρίου Ν. Εύβοιας, προσδιορίζεται από τα στοιχεία Α,Β,Γ,Δ,Ε,Ζ,Η,Θ,Ι,Α και έχει όρια:

Ανατολικά: Διακατεχόμενο δάσος Χ. Πεύκης και δρόμος αγροτοδασικός.

Δυτικά: Διακατεχόμενο δάσος Χ. Πεύκης και δρόμος.

Βόρεια: Δρόμος.

Νότια: Διακατεχόμενο δάσος Χ. Πεύκης, όπως φαίνεται στο συνημμένο διάγραμμα που αποτελεί αναπόσπαστο μέρος της απόφασης αυτής.

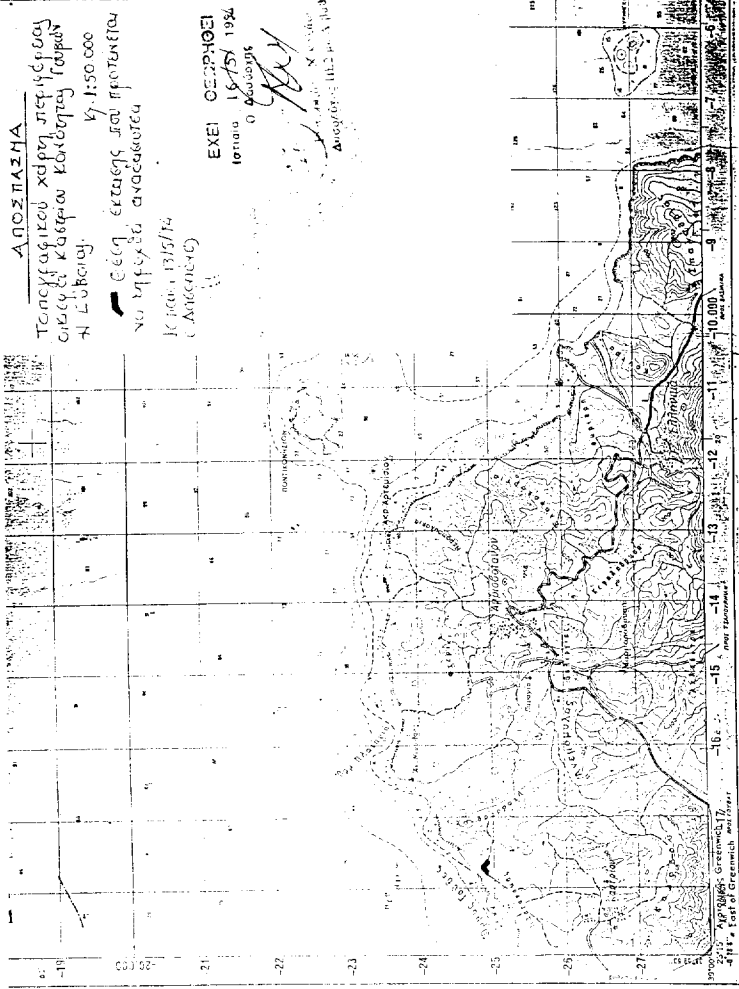
Η απόφαση αυτή να δημοσιευθεί στην Εφημερίδα της Κυβερνήσεως.

Χαλκίδα, 27 Μαΐου 1994

Με εντολή Νομάρχη

Ο Διευθυντής

ΖΗΣΗΣ ΕΥΑΓΓ. ΣΤΑΜΑΤΟΥΚΟΣ

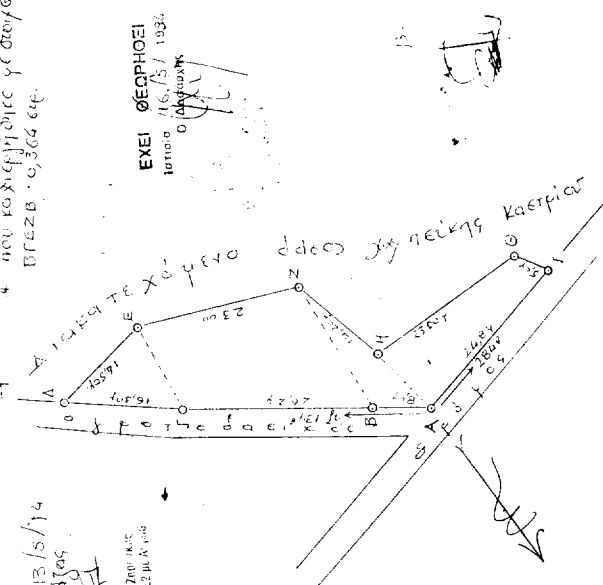


ΑΠΟΣΠΑΣΜΑ  
 Τελεχθέντος χάρτη της χώρας  
 σύμφωνα με τον Κανονισμό Γεωγραφικών  
 ή Λύσεων. 1:50.000  
 — Ούτος έκτακτος και προέκυψε  
 από την εξέταση αναδείχεται  
 Ημερ. 13/5/74  
 (ΑΠΟΚΕΝΤΡ.)

ΕΧΕΙ ΘΕΩΡΗΘΕΙ  
 Ημερ. 16/5/1984  
 Ο Γεωγράφος  
 [Signature]

Σχεδιασμός  
 Η κατασκευή αυτής της κάρτας στη βάση των  
 δεδομένων που παρέχονται σύμφωνα με τον  
 ο κανονισμό του 1974 από τον Γεωγραφικό και  
 Αρχειο 1974 από τον Γεωγραφικό και Αρχείο.

Ευχαριστώ θερμά για τη βοήθεια  
 13/5/74  
 ΕΥΧΑΡΙΣΤΙΑΣ  
 ΒΡΕΖΒ. ΟΥΡΟΥ



Ημερ. 13/5/74  
 Ο ΣΥΝΤΑΚΤΗΣ  
 [Signature]

ΕΧΕΙ ΘΕΩΡΗΘΕΙ  
 Ημερ. 16/5/1984  
 Ο Γεωγράφος  
 [Signature]

Κωνσταντίνος Ν. Ζαφειρίδης  
 Αποστολές Τεχνικών Υπηρεσιών

## ΠΟΛΕΟΔΟΜΙΑ

## ΑΠΟΦΑΣΕΙΣ

Αριθ. 1014

(2)

Τροποποίηση όρων δόμησης που αφορά χρήσεις γης στο τμήμα του Τομέα Γ σχεδίου Πόλης Ναυπλίου Ν. Αργολίδας.

## Ο ΝΟΜΑΡΧΗΣ ΑΡΓΟΛΙΔΑΣ

Έχοντας υπόψη:

1) Τις διατάξεις του από 17.7.1923 Ν.Δ. «περί σχεδίων πόλεων», όπως τροποποιήθηκε και συμπληρώθηκε μεταγενέστερα και ειδικότερα τα άρθρα 3 και 70 αυτού.

2) Τις διατάξεις του Α.Ν. 314/1968 (ΦΕΚ 47 Α) όπως τροποποιήθηκε και συμπληρώθηκε με το 1018/71 (ΦΕΚ 220 Α) και με την παρ. 3 του άρθρου 34 του Ν. 1557/85 (ΦΕΚ 210 Α).

3) Τις διατάξεις του Π.Δ. 183/86 (ΦΕΚ 20 Α) και ειδικότερα τις παρ. α και β του άρθρου 1.

4) Την με αριθ. Φ 4975/2859/7.10.85 απόφαση Υπουργού Π.Ε.Χ.Ω.Δ.Ε. περί έγκρισης Γ.Π.Σ. Ναυπλίου (ΦΕΚ 569/Δ/85).

5) Την με αριθ. 1934/26.4.89 απόφαση του Ν. Αργολίδας (ΦΕΚ 350/Δ/89) περί έγκρισης αναθεώρησης ρυμοτομικού σχεδίου στις πολ/κές ενότητες Πρόνοια - Ν. Βυζάντιο και τμήματα Παλαιάς πόλης και αναθεώτηση όρων δόμησης.

6) Το από 13.7.93 υπόμνημα του συλλόγου μηχανικών Νομού Αργολίδας προς το Δήμο Ναυπλιέων.

7) Την με αριθ. 135/9.9.93 απόφαση Δημοτικού Συμβουλίου Ναυπλιέων.

8) Την με αριθ. 155/27.10.93 δεύτερη απόφαση του Δημοτικού Συμβουλίου Ναυπλιέων που αποφασίζει κατά πλειοψηφία υπέρ του αιτήματος του συλλόγου μηχανικών Νομού Αργολίδας.

9) Το από 23.2.87 Π.Δ. ΦΕΚ 166 Δ/87 και συγκεκριμένα τα άρθρα 2 & 4 αυτού και αφορά χρήσεις γης.

10) Το με αριθ. πρωτ. 4938/6.12.93 έγγραφο του Τ.Π. & Π.Ε. και το γεγονός ότι κανείς από τους αποδέκτες δεν διαφοροποιήθηκε με την αναφερόμενη στο παραπάνω έγγραφο πρόταση.

11) Το από 2.2.94 δημοσίευμα στον «παρατηρητή» και την από 13.1.94 έγγραφη διαμαρτυρία κατοίκων κατά της λειτουργίας του κέντρου διασκέδασης Disko Τράπεζα στον υπόψη τομέα.

12) Την με αριθ. 14/8.3.94 σύμφωνη γνώμη του Σ.Χ.Ο.Π. Ν. Αργολίδας, αποφασίζουμε:

1) Εγκρίνουμε την τροποποίηση που αφορά τις χρήσεις στον Τομέα Γ σχεδίου πόλης Ναυπλίου στα παρακάτω Ο.Τ. 75, 78, 81, 82, 83, 84, 85, 86, 87, 88, 89, 90, 91, 92, 93, 94, 95, 96, 97, 98, 99, 103, όπως φαίνονται στο εγκεκριμένο απόσπασμα σχεδίου πόλης Ναυπλίου από «χρήσεις αμιγούς κατοικίας» σε χρήσεις «πολεοδομικού κέντρου πόλης» όπως αναλυτικά αναφέρονται στ ΦΕΚ 166 Δ/87 «περί χρήσεων» άρθρο 4 εξαιρουμένων των πρακτορίων βενζίνης, φανοποιείων και βαφείων αυτοκινήτων, δηλαδή:

1. Κατοικία.
2. Ξενώνες, ξενοδοχεία και λοιπές τουριστικές εγκαταστάσεις.
3. Εμπορικά καταστήματα.
4. Γραφεία, Τράπεζες, ασφάλειες, κοινωφελείς οργανισμοί.
5. Διοίκηση (στα κέντρα γειτονιάς επιτρέπονται μόνο κτίρια διοίκησης επιπέδου γειτονιάς).
6. Εστιατόρια.
7. Αναψυκτήρια.
8. Κέντρα διασκέδασης αναψυχής.
9. Χώροι συνάθροισης κοινού.
10. Πολιτιστικά κτίρια και εν γένει πολιτιστικές εγκαταστάσεις.

11. Κτίρια εκπαίδευσης.
12. Θρησκευτικοί χώροι.
13. Κτίρια κοινωνικής πρόνοιας.
14. Επαγγελματικά εργαστήρια χαμηλής όψης.
15. Κτίρια γήπεδα στάθμευσης.
16. Αθλητικές εγκαταστάσεις.
17. Εγκαταστάσεις εμπορικών εκθέσεων.
18. Εγκαταστάσεις μέσωζων μεταφορών.

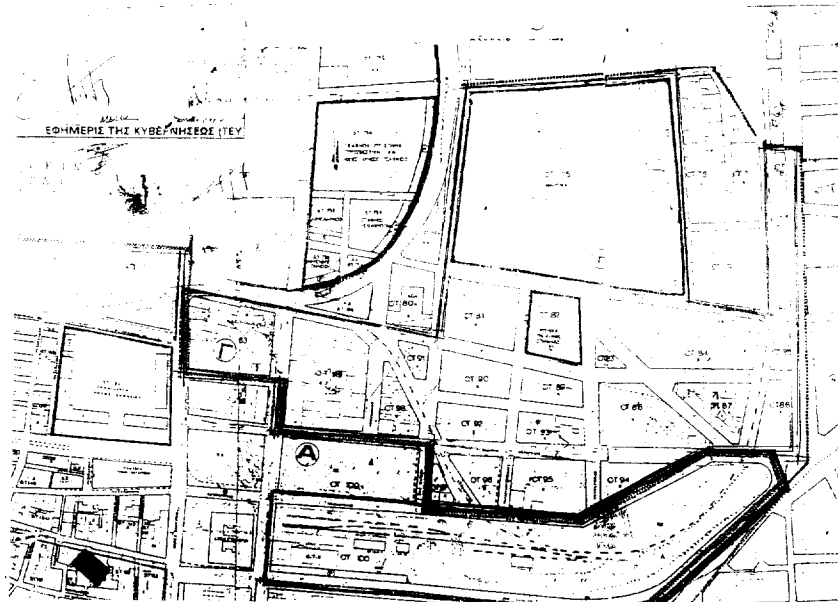
2) Από τις διατάξεις αυτής της απόφασης δεν προκαλείται δαπάνη σε βάρος του προϋπολογισμού του Δήμου Ναυπλίου.

3) Η ισχύς της παρούσας αρχίζει από τη δημοσίευσή της στην Εφημερίδα της Κυβερνήσεως.

Η απόφαση αυτή να δημοσιευθεί στην Εφημερίδα της Κυβερνήσεως.

Ναύπλιο, 24 Μαΐου 1994.

Ο Νομάρχης  
Γ. ΑΠΟΣΤΟΛΟΠΟΥΛΟΣ



Αριθ. Χ 2847/94

(3)

Τροποποίηση ρυμοτομικού σχεδίου Δ. Πάτρας στην περιοχή Αγυιάς διά μετατοπίσεως τμήματος της οδού Αξιού μεταξύ των οδών ΑΔ12 και Κ Ουράνη ανατολικότερα (ΟΤ 1522η και Ο.Τ. 1522ζ).

## Ο ΝΟΜΑΡΧΗΣ ΑΧΑΪΑΣ

Έχοντας υπόψη:

1. Το Ν.Δ. της 17.7.1923 όπως μεταγενέστερα συμπληρώθηκε και τροποποιήθηκε και ειδικότερα τα άρθρα 3 και 70.

2. Τον Α.Ν. 314/1968 (ΦΕΚ 47 Α) όπως μεταγενέστερα συμπληρώθηκε και τροποποιήθηκε με το Ν.Δ. 1018/71 και Ν. 1557/85 (άρθρο 34 παρ. 3).

3. Τις διατάξεις του Π.Δ. 183/86 (άρθρο 1 παρ. 1).

4. Τις με αριθ. 590/92 και 10/94 γνωμοδοτήσεις του Δ.Σ. Πάτρας.

5. Το με αριθ. 8/94 (Θέμα 11ο) πρακτικό του ΣΧΟΠ Ν. Αχαΐας, αποφασίζουμε:

1. Εγκρίνεται η τροποποίηση του ρυμοτομικού σχεδίου Πάτρας στην περιοχή Αγυιάς διά μετατοπίσεως τμήματος της οδού Αξιού μεταξύ των οδών ΑΔ12 και Κ Ουράνη ανατολικότερα (ΟΤ 1522η και Ο.Τ. 1522ζ).

2. Η παρούσα απόφαση μαζί με το τοπογραφικό γράμμα να αναρτηθεί στο Πίνακα Ανακοινώσεων του Τμήματος Πολεοδομίας για δέκα πέντε (15) ημέρες.

3. Η παρούσα απόφαση υπάγεται στις διατάξεις του Ν. 1558/85 (Άρθρο 29Α) και το κόστος βαρύνει το Δήμο Πατρέων προς το παρόν όμως δεν είναι δυνατόν να προϋπολογισθεί.

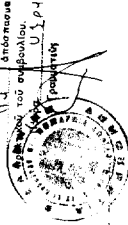
4. Η ισχύς της παρούσας αρχίζει από τη δημοσίευσή της στην Εφημερίδα της Κυβερνήσεως.

Η απόφαση αυτή να δημοσιευθεί στην Εφημερίδα της Κυβερνήσεως.

Πάτρα, 4 Μαΐου 1994

Ο Νομάρχης  
ΣΤΕΡΓΙΟΣ ΚΑΤΗΧΩΡΙΤΗΣ

ΕΥΡΩΠΑΪΚΟ ΔΗΜΟΚΡΑΤΙΚΟ ΚΡΑΤΟΣ  
ΠΕΡΙΦΕΡΕΙΑΚΕΣ ΝΟΜΟΙ ΑΡΧΑΙΕΣ  
Τελεσίγραφοι κοινοποιούνται το  
04/05/2014



ΥΠΟΥΡΓΕΙΟ ΑΓΡΟΤΙΚΗΣ ΚΑΙ ΚΤΗΝΙΑΤΡΙΑΣ

ΣΤΕΦΑΝΟΣ ΚΥΡΙΑΚΙΔΗΣ 11 Χ. ΚΑΠΟΔΙΣΤΡΙΑΣ  
940/1112 & 10/1114 ΕΠΙΧΕΙΡΗΣΙΑΚΟ ΠΡΟΓΡΑΜΜΑ

ΕΠΙΧΕΙΡΗΣΙΑΚΟ ΠΡΟΓΡΑΜΜΑ ΑΓΡΟΤΙΚΗΣ ΚΑΙ ΚΤΗΝΙΑΤΡΙΑΣ

ΠΡΟΓΡΑΜΜΑ ΔΡΑΣΗΣ 4 «ΑΝΑΠΤΥΞΗ ΚΑΙ ΠΡΟΤΕΚΤΟΝΙΣΜΟΣ

ΑΓΡΟΤΙΚΗΣ ΚΑΙ ΚΤΗΝΙΑΤΡΙΑΣ

ΜΕΤΡΟ 4.1 «ΣΥΣΤΗΜΑΤΑ ΠΡΟΤΕΚΤΟΝΙΣΜΟΥ

20-1-1114

Ο Διευθυντής

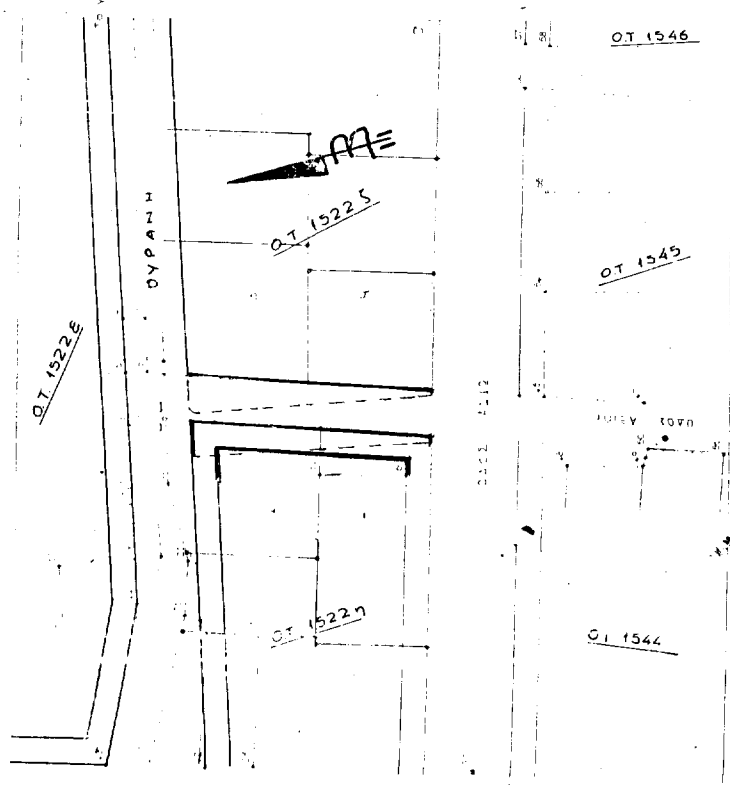
ΓΕΩΡΓΙΟΣ ΚΑΡΑΓΙΩΡΓΙΟΥ

ΤΕΧΝΟΛΟΓΙΚΗ ΕΥΝΟΙΟΔΟΤΗΣΗ ΣΧΕΔΙΟΥ ΠΡΟΒΛΕΣ ΠΡΟΣΤΑΣΙΑΣ  
ΣΥΜΦΩΝΑ ΜΕ ΤΗΝ ΑΠΟΦΑΣΗ ΝΟΜΑΡΧΙΑΣ 03/02/14  
(ΑΝΑΦΕΡΟΜΕΝΗ ΑΥΤΟΔΙΟΡΤΗΝ. 00.10)  
ΕΡΕΒΡΗΜΗ  
Π.Ο. Τ.Σ. ΚΑΛΑΧΟ

Ο ΥΠΟΥΡΓΟΣ ΤΩΝ ΑΓΡΟΤΙΚΩΝ ΚΑΙ ΚΤΗΝΙΑΤΡΙΑΣ Ο ΠΡΟΙΣΤΗΤΗΣ

ΠΡΟΫΠΟΛΟΓΙΣΜΟΣ	14.400.000,00
ΕΠΙΧΕΙΡΗΣΙΑΚΟ ΠΡΟΓΡΑΜΜΑ	14.400.000,00
ΠΡΟΓΡΑΜΜΑ ΔΡΑΣΗΣ	14.400.000,00
ΜΕΤΡΟ	14.400.000,00
ΕΠΙΧΕΙΡΗΣΙΑΚΟ ΠΡΟΓΡΑΜΜΑ	14.400.000,00
ΠΡΟΓΡΑΜΜΑ ΔΡΑΣΗΣ	14.400.000,00
ΜΕΤΡΟ	14.400.000,00
ΕΠΙΧΕΙΡΗΣΙΑΚΟ ΠΡΟΓΡΑΜΜΑ	14.400.000,00
ΠΡΟΓΡΑΜΜΑ ΔΡΑΣΗΣ	14.400.000,00
ΜΕΤΡΟ	14.400.000,00

ΚΑΝΟΝΑΣ 1/500



ΕΠΙΧΕΙΡΗΣΙΑΚΟ ΠΡΟΓΡΑΜΜΑ ΑΓΡΟΤΙΚΗΣ ΚΑΙ ΚΤΗΝΙΑΤΡΙΑΣ  
ΠΡΟΓΡΑΜΜΑ ΔΡΑΣΗΣ 4 «ΑΝΑΠΤΥΞΗ ΚΑΙ ΠΡΟΤΕΚΤΟΝΙΣΜΟΣ  
ΑΓΡΟΤΙΚΗΣ ΚΑΙ ΚΤΗΝΙΑΤΡΙΑΣ  
ΜΕΤΡΟ 4.1 «ΣΥΣΤΗΜΑΤΑ ΠΡΟΤΕΚΤΟΝΙΣΜΟΥ  
20-1-1114  
Ο Διευθυντής  
ΓΕΩΡΓΙΟΣ ΚΑΡΑΓΙΩΡΓΙΟΥ

Αριθ. 405

(4)

Καθορισμός ορίων, όρων και περιορισμών δόμησης και κατηγοριοποίηση του οικισμού Πέτρα του Ν. Βοιωτίας.

## Ο ΝΟΜΑΡΧΗΣ ΒΟΙΩΤΙΑΣ

Έχοντας υπόψη:

1. Τις διατάξεις του από 24.4.1985 Π.Δ. (ΦΕΚ 181 Δ/3.5.85) «περί τρόπου καθορισμού ορίων οικισμών της Χώρας μέχρι 2.000 κατοίκους, κατηγορίες αυτών και καθορισμός όρων και περιορισμών δόμησης».

2. Τις διατάξεις του από 14.2.87 τροποποιητικού Π.Δ/τος ΦΕΚ 133Δ/23.2.87.

3. Τις προτάσεις των μελετητών στους οποίους ανατέθηκε σχετική μελέτη στα πλαίσια του προγράμματος των ανοικτών πόλεων που αφορούν στον προσδιορισμό των ορίων των υπόψη οικισμών.

4. Τα πληθυσμιακά στοιχεία της τελευταίας απογραφής του κράτους της ΕΣΥΕ.

5. Την υπ' αριθ. 63/16.6.93 γνωμοδότηση του Σ.Π.Ε.-ΧΩ.Δ.Ε. Ν. Βοιωτίας.

6. Την υπ' αριθ. 14/92 απόφαση του κοινοτικού συμβουλίου.

7. Το υπ' αριθ. 753/11.6.92 έγγραφο της Αρχαιολογίας του Ν. Βοιωτίας.

8. Το υπ' αριθ. 1099/15.4.86 και 763/8.7.92 έγγραφο του Δασαρχείου Λιβαδειάς, αποφασίζουμε:

## 1. ΟΡΙΑ ΟΙΚΙΣΜΩΝ

Καθορίζουμε τα όρια του οικισμού Πέτρα του Ν. Βοιωτίας που ορίζονται από τα σημεία 1, 2, 2α, 2β, 2γ, 3, 4, 5, 6, 7, 8, 9, 1 όπως αυτά φαίνονται στο συνοδευτικό της παρούσης σχεδιάγραμμα σε κλίμακα 1:5000 που αποτελεί αναπόσπαστο μέρος της απόφασης αυτής και συντάχθηκε βάσει στοιχείων χαρτών και επί τόπου ελέγχου.

## 2. ΓΕΝΙΚΟΙ ΟΡΟΙ ΔΟΜΗΣΗΣ

Καθορίζουμε τους ακόλουθους γενικούς όρους και περιορισμούς δόμησης:

α. Εντός του ορίου του Οικισμού ισχύουν οι γενικοί όροι δόμησης που προβλέπονται από το Π.Δ. ΦΕΚ 181Δ/

3.5.85 και από το τροποποιητικό Π.Δ. ΦΕΚ 133Δ/23.2.87.

β. Η αρτιότητα για το τμήμα που περικλείεται από τα σημεία 1, 2, 2α, 2β, 2γ, 3, 4, 5, 6, 7, 8, 9, 1 καθορίζεται σε 500 τ.μ.

## 3. ΚΑΤΗΓΟΡΙΟΠΟΙΗΣΗ ΤΟΥ ΟΙΚΙΣΜΟΥ

Για τον οικισμό Πέτρα του Ν. Βοιωτίας καθορίζεται η ένταξή του στις παρακάτω κατηγορίες:

α. Θέση στο χώρο: ούτε περιαστικός, ούτε παραλιακός, τουριστικός.

β. Βαθμός προστασίας: Αδιάφορος.

γ. Δυναμικότητα: στάσιμος.

δ. Βαθμός διασποράς: συνεκτικός.

ε. Μέγεθος: Μεσαίος.

4.α. πριν από οποιαδήποτε κατάτμηση οικοπέδων εντός των ορίων του οικισμού πρέπει να θεωρείται το σχετικό τοπογραφικό διάγραμμα από το τμήμα πολεοδομίας και Π.Ε. της Νομαρχίας ώστε να εξασφαλίζεται η συνέχεια των υπαρχόντων κοινόχρηστων χώρων και η δημιουργία νέων κινόχρηστων χώρων σύμφωνα με τα οριζόμενα στις διατάξεις της παρ. 1 του άρθρου 6 του από 24.4.85 Δ/τος, ΦΕΚ 181/3.5.85 και του από 14.2.85 τροποποιητικού Π.Δ/τος ΦΕΚ 133Δ/23.2.85.

β. Να εξασφαλίζεται οπωσδήποτε η συνέχεια των υφισταμένων ή εγκεκριμένων δρόμων του οικισμού.

γ. Για την έκδοση οικοδομικών αδειών θα απαιτείται έγκριση δασαρχείου.

Κατά τα λοιπά ισχύουν τα οριζόμενα στα διατάγματα της 24.4.85 και 23.2.85.

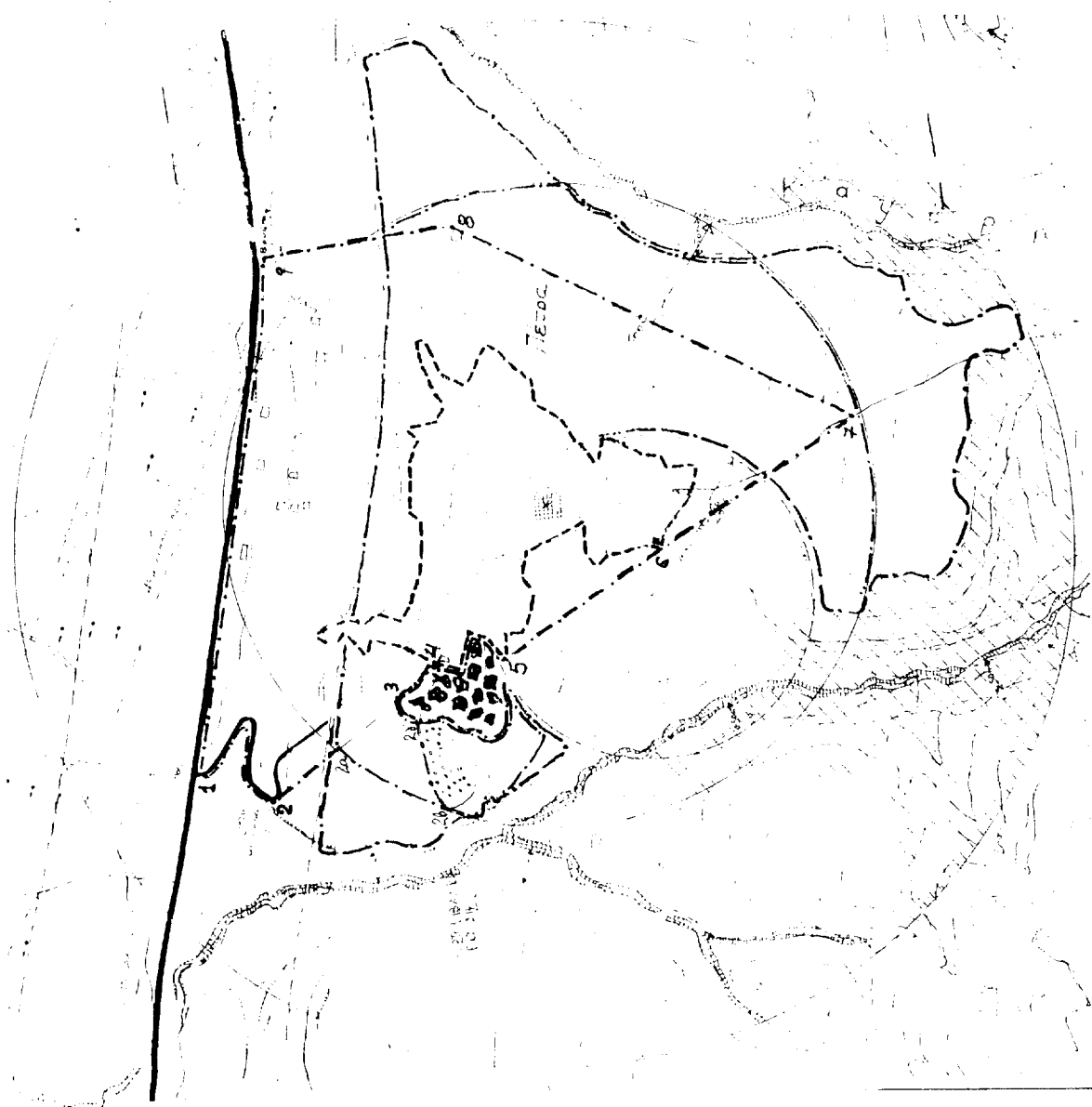
## ΚΑΛΥΨΗ ΔΑΠΑΝΗΣ

Από τις διατάξεις αυτής της απόφασης δεν προκαλείται δαπάνη σε βάρος του Κοινοτικού Προϋπολογισμού.

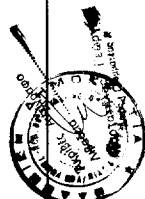
Η παρούσα απόφαση με το σχεδιάγραμμα οριοθέτησης του οικισμού που την συνοδεύει να δημοσιευθεί στην Εφημερίδα της Κυβερνήσεως.

Λιβαδειά, 11 Απριλίου 1994

Ο Νομάρχης  
ΣΠΥΡΙΔΩΝ ΚΩΤΣΙΑΣ



**ΝΟΜΟΣ ΒΟΙΩΤΙΑΣ**  
**ΟΙΚΙΣΜΟΣ ΠΕΤΡΑ**



- ΥΠΟΜΝΗΜΑ**
- Οριο ΟΤΑ
  - Οριο οικισμού
  - 123 ... Ονομασίες

- 1 Δ. οριο του οικισμού με όριο προς Πέτρα
- 2 Δ. οριο του οικισμού με όριο προς Πέτρα Α
- 3 Δ. οριο του οικισμού με όριο προς Πέτρα Β
- 4 Δ. οριο του οικισμού με όριο προς Πέτρα Γ
- 5 Δ. οριο του οικισμού με όριο προς Πέτρα Δ
- 6 Δ. οριο του οικισμού με όριο προς Πέτρα Ε
- 7 Δ. οριο του οικισμού με όριο προς Πέτρα ΣΤ
- 8 Δ. οριο του οικισμού με όριο προς Πέτρα Ζ
- 9 Δ. οριο του οικισμού με όριο προς Πέτρα Η
- 10 Δ. οριο του οικισμού με όριο προς Πέτρα Θ

<b>ΟΡΙΟΘΕΤΗΣΗ ΟΙΚΙΣΜΟΥ</b>	
Αριθμός σχεδίου	Π-11
Συντάκτης: Γ. Σ. ΚΑΡΑΓΕΩΡΓΙΟΥ	ΚΑ. 14.500.0
Συντάξη: 24.12.87 ΙΟΝ ΠΕΡΙΦΡΑΞΗΣ	Μησκ. 47-6-90

  
**Υπουργείο Αγροτικής Οικισμολογίας και Περιβαλλοντολογίας**  
**ΔΙΕΥΘΥΝΣΗ ΧΑΡΤΟΓΡΑΦΙΑΣ**

**ΔΙΟΡΘΩΣΕΙΣ ΣΦΑΛΜΑΤΩΝ**

(5)

Στην 3353/16.7.1986 απόφαση του Νομάρχη Βοιωτίας που δημοσιεύθηκε στο ΦΕΚ 921/6.10.86 (τ.Δ') στο Υπόμνημα που συνοδεύει την απόφαση, διορθώνεται το υπ'

αριθ. 22 όριο και αναγράφεται το όνομα «Οικοδομή ΓΕΩΡΓΙΟΥ ΜΑΤΖΩΡΟΥ» αντί του εσφαλμένου «Οικοδομή ΤΡΙΑΝΤΗ ΝΙΚΟΛ.».

(Από την Νομαρχία Βοιωτίας)