



04007800308940008



7605

# ΕΦΗΜΕΡΙΣ ΤΗΣ ΚΥΒΕΡΝΗΣΕΩΣ

## ΤΗΣ ΕΛΛΗΝΙΚΗΣ ΔΗΜΟΚΡΑΤΙΑΣ

ΤΕΥΧΟΣ ΤΕΤΑΡΤΟ

Αρ. Φύλλου 780

3 Αυγούστου 1994

### ΠΕΡΙΕΧΟΜΕΝΑ

### ΠΟΛΕΟΔΟΜΙΑ

### ΑΠΟΦΑΣΕΙΣ

- Αποχαρακτηρισμός διατηρητέας όψης κτιρίου στην οδό Αγ. Δημητρίου αρ. 50, στη Θεσσαλονίκη, φερομένου ως ιδιοκτησίας Ελευθερίου Μπουζουκλή και Διονύση Σίνου ..... 1
- Επανακαθορισμός ορίων αιγιαλού - παραλίας στη θέση «ΑΡΑΧΩΒΙΤΙΚΑ» Πατρών Νομ. Αχαΐας ..... 2
- Τροποποίηση εγκεκριμένου ρυμοτομικού σχεδίου οικισμού Νεοχωρακίου Ν. Φλώρινας ..... 3

### ΠΟΛΕΟΔΟΜΙΑ

### ΑΠΟΦΑΣΕΙΣ

- Αριθ. 4009 (1)  
Αποχαρακτηρισμός διατηρητέας όψης κτιρίου στην οδό Αγ. Δημητρίου αρ. 50, στη Θεσσαλονίκη, φερομένου ως ιδιοκτησίας Ελευθερίου Μπουζουκλή και Διονύση Σίνου.

#### Ο ΥΠΟΥΡΓΟΣ ΜΑΚΕΔΟΝΙΑΣ - ΘΡΑΚΗΣ

Έχοντας υπόψη:

## 1. Τις διατάξεις:

α) Του Ν. 1577/1985 (ΦΕΚ 210 Α') «Γενικός Οικοδομικός Κανονισμός» και ειδικότερα των άρθρων 3 και 4 αυτού, όπως τροποποιήθηκε μεταγενέστερα (άρθρο 1 Ν. 1772/1988 - ΦΕΚ 91 Α').

β) Των Π.Δ./των 358/1986 (ΦΕΚ 158 Α') 92/1987 (ΦΕΚ 51 Α') και 492/1988 - (ΦΕΚ 224 Α'), για τις αρμοδιότητες και τον οργανισμό του Υπουργείου Βόρειας Ελλάδας, αντίστοιχα.

## 2. Τις αποφάσεις:

α) Υ 704/19.8.1988 (ΦΕΚ 575 Β') του Πρωθυπουργού,

για τη μετονομασία του Υπουργείου Βόρειας Ελλάδας σε Υπουργείο Μακεδονίας - Θράκης.

β) Την απόφαση 5871/12.1.90 (ΦΕΚ 37 Δ) για τον χαρακτηρισμό ως διατηρητέας της όψης του κτιρίου επί της οδού Αγ. Δημητρίου αρ. 50 της Θεσσαλονίκης.

3. Την από 19.1.94 αίτηση θεραπείας του Διονυσίου Σίνου για τον αποχαρακτηρισμό της όψης του κτιρίου ιδιοκτησίας του επί της οδού Αγ. Δημητρίου αρ. 50, της Θεσσαλονίκης.

4. Την ομόφωνη γνωμοδότηση του Συμβουλίου Χωροταξίας, Οικισμού και Περιβάλλοντος (ΣΧΟΠ) του Υπουργείου Μακεδονίας - Θράκης, που διατυπώθηκε στο πρακτικό 25/16.6.94 αυτού, για τον αποχαρακτηρισμό της όψης του κτιρίου για τους παρακάτω λόγους:

α) Δεν εφαρμόστηκε η αρχική μελέτη του Max Rubens, είναι λίγα τα στοιχεία της αρχικής μελέτης τα οποία κρατήθηκαν και αλλοιώθηκε από προσθήκη που έγινε το 1959 και

β) Δεν εξασφαλίζεται μόνη της η στατική διατήρηση της όψης, γιατί για κάθε επέμβαση πίσω απ' αυτή, μοναδική πρόσβαση είναι δυνατή μόνο από την οδό Αγ. Δημητρίου και η εκ των επεμβάσεων καταστροφή της όψης θα είναι πολύ μεγάλη, αποφασίζουμε:

Αποχαρακτηρίζουμε από διατηρητέα την όψη του κτιρίου επί της οδού Αγ. Δημητρίου αρ. 50, της Θεσσαλονίκης και παύει ισχύουσα η απόφαση 5871/12.1.90 (ΦΕΚ 37 Δ) για τους αναφερόμενους στο σκεπτικό της απόφασης αυτής λόγους.

Η ισχύς της απόφασης αυτής αρχίζει από τη δημοσίευσή της στην Εφημερίδα της Κυβερνήσεως.

Η απόφαση αυτή να δημοσιευθεί στην Εφημερίδα της Κυβερνήσεως.

Θεσσαλονίκη, 11 Ιουλίου 1994

Ο ΥΠΟΥΡΓΟΣ

ΚΩΝΣΤΑΝΤΙΝΟΣ ΤΡΙΑΡΙΔΗΣ

Αριθ. 1670

(2)

Επανακαθορισμός ορίων αιγιαλού - παραλίας στη θέση «ΑΡΑΧΩΒΙΤΙΚΑ» Πατρών Νομ. Αχαΐας.

## Ο ΝΟΜΑΡΧΗΣ ΑΧΑΪΑΣ

Έχοντας υπόψη:

1. Τις διατάξεις των άρθρων 1 μέχρι και 7 του Α.Ν. 2344/1940 «περί αιγιαλού και παραλίας», όπως τροποποιήθηκαν και συμπληρώθηκαν με τις διατάξεις α) του αρθ. 13 του Ν. 1078/1980 και β) του άρθρ. 23 του Ν. 1337/1983.

2. Τις διατάξεις της παρ. 9 του άρθρ. 1 του κεφαλαίου Β της 0.208/181/26.4.82 (ΦΕΚ 214) 26.4.82 τεύχος Β) κοινής απόφασης των Υπουργών Προεδρίας Κυβερνήσεως και Οικονομικών για αναμόρφωση Συλλογικών Οργάνων Γνωμοδοτικής και αποφασιστικής αρμοδιότητας του υπουργού Οικονομικών.

3. Την με αριθ. 1009/19.9.90 (ΦΕΚ 569/90 τ.Δ.) απόφαση του Νομάρχη Αχαΐας, που καθόρισε τις οριογραμμές αιγιαλού και παραλίας στην κοινότητα Αραχωβίτικων Πατρών και συγκεκριμένα στην περιοχή μεταξύ εργοστασίου τσιμέντων και του τριγωνομετρικού «κοχύλι».

4. Την από 4.10.1993 έκθεση της επιτροπής καθορισμού των ορίων του αιγιαλού και της παραλίας στην παραπάνω περιοχή και το από τον Σεπτέμβριο του 1993 τοπογραφικό και υψομετρικό διάγραμμα, που συντάχθηκε από τον Πολιτικό και Αρχιτέκτονα Μηχανικό Χατζηβασιλείου Νικόλαο σε πινακίδα με κλίμακα 1:500, που ελέγχθηκε την 29.9.1993 από τον τοπογράφο μηχανικό Λάμπρου Δημήτριο υπάλληλο της Δ.Τ.Υ. Ν. Αχαΐας και θεωρήθηκε την 29.9.1993 από τον Δ/ντή της Δ.Τ.Υ. Ν. Αχαΐας Παναγιώτη Σπηλιωτόπουλο και συνοδεύει την έκθεση της προαναφερόμενης επιτροπής.

5. Την σύμφωνη γνώμη του Γ.Ε.Ν., που διατυπώθηκε στο με αριθ. Φ. 544.5/39/94/Σχ. 90/31.1.1994/Δ/νση Α2 τμήμα ΙV έγγραφό του.

6. Τις διατάξεις του άρθρου 1 της παρ. 1 του Ν. 3200/1955 (ΦΕΚ 97/Α/1955) περί διοικητικής αποκεντρώσεως, σε συνδυασμό με τις διατάξεις του από 28.6.1955 Β.Δ/τοίς περί εξαιρέσεως από της κατά το άρθρο 1 παρ. 1 του Ν. 3200/55 αρμοδιότητας Νομαρχών, αντικειμένων τινών αρμοδιότητας του Υπουργού Οικονομικών, του Β.Δ/τος 704/1970 και το άρθρο 1 παρ. 5 του Π.Δ/τος 71/25.2.84 σχετικά με τη μεταβίβαση αρμοδιοτήτων του υπουργού Οικονομικών στους Νομάρχες και τις Περιφερειακές Αρχές διανομαρχιακού επιπέδου, αποφασίζουμε:

1. Επικυρώνουμε την από 4.10.1993 έκθεση της επιτροπής καθορισμού των οριογραμμών αιγιαλού και παραλίας στην παραλία της κοινότητας Αραχωβίτικων Ν. Αχαΐας και συγκεκριμένα στην περιοχή μεταξύ εργοστασίου τσιμέντων και Τριγωνομετρικού «κοχύλι» καθώς και το από τον Σεπτέμβριο του 1993 τοπογραφικό διάγραμμα που τη συνοδεύει, το οποίο συντάχθηκε από τον πολιτικό και Αρχιτέκτονα Μηχανικό Νικόλαο Χατζηβασιλείου, ελέγχθηκε από τον Τοπογράφο Μηχανικό Λάμπρου Δημήτριο της Δ.Τ.Υ. Ν. Αχαΐας και θεωρήθηκε από τον Δ/ντή της Δ.Τ.Υ. Ν. Αχαΐας Παναγιώτη Σπηλιωτόπουλο την 29.9.1993, επί του οποίου η πιό πάνω επιτροπή επανακαθόρισε την οριογραμμή του αιγιαλού μόνο στο σημείο της κορυφής 40 μετακινώντας την κορυφή αυτή κατά 5,60 μ. προς την πλευρά της θάλασσας, όπως συγκεκριμένα σημειώθηκε

με ερυθρά γραμμή. Όπου επανακαθορίζεται η οριογραμμή αιγιαλού, επανακαθορίζεται και η οριογραμμή της παραλίας με κίτρινη γραμμή, έτσι ώστε να προκύπτει παντού ενιαίο εύρος ζώνης παραλίας 10 μέτρων. Η οριοθέτηση της υπόλοιπης περιοχής παραμένει ως έχει καθορισθεί με την υπ' αρ. 1009/19.9.90 (ΦΕΚ 569/90 τ.Δ) απόφαση του Νομάρχη Αχαΐας και το τοπογραφικό διάγραμμα που τη συνοδεύει.

2. Η παρούσα απόφαση, μαζί με την έκθεση και το διάγραμμα που προαναφέραμε να δημοσιευθούν στην Εφημερίδα της Κυβερνήσεως.

Πάτρα, 7 Ιουλίου 1994

Ο Νομάρχης  
ΣΤΕΡΓΙΟΣ ΚΑΤΗΧΩΡΙΤΗΣΕΛΛΗΝΙΚΗ ΔΗΜΟΚΡΑΤΙΑ  
ΝΟΜΑΡΧΙΑ ΑΧΑΪΑΣ  
ΚΤΗΜΑΤΙΚΗ ΥΠΗΡΕΣΙΑ

## Ε Κ Θ Ε Σ Η

Της επιτροπής καθορισμού των οριογραμμών αιγιαλού και παραλίας σύμφωνα με τις διατάξεις του άρθρου 100 του Π.Δ. 284/1988, για τον μερικό επανακαθορισμό των οριογραμμών, που καθορίστηκαν με την 1009/19.9.90 (ΦΕΚ 569 Δ'90) απόφαση του Νομάρχη Αχαΐας, στην κοινότητα Αραχωβίτικα Πατρών και συγκεκριμένα στην περιοχή μεταξύ εργοστασίου τσιμέντων και τριγωνομετρικού «Κοχύλι».

Στην Πάτρα σήμερα 4.10.1993 ημέρα Δευτέρα και ώρα 10.00 οι:

α. Χρήστος Σωτηρόπουλος, προϊστάμενος της κτηματικής υπηρεσίας Ν. Αχαΐας, ως Πρόεδρος και

β. Δημήτριος Δελής, τοπογράφος Μηχανικός που υπηρετεί στην Κτηματική Υπηρεσία νόμιμα αναπληρών τον πολιτικό μηχ/κό Γιάννη Δημαρά.

γ. Γεώργιος Ζαχαρόπουλος Διοικητής ΑΛΤ Ρίου, ως μέλη, αποτελούντες την επιτροπή καθορισμού των ορίων αιγιαλού και παραλίας με βάση το άρθρο 100 του σχ. Δ/284/88 και την 294/8.2.93 απόφαση του Νομάρχη Αχαΐας, που συγκροτεί τα μέλη της, συγκληθείσα με το υπ' αριθ. 2322/29.9.93 έγγραφο της κτηματικής υπηρεσίας Ν. Αχαΐας μεταβήκαμε επί τόπου και αφού λάβαμε υπόψη:

1. Το Φ 544.5/487/93/Σχ. 997/9.7.93 έγγραφο του ΓΕΝ/Δνση Α2/τμήμα ΙV.

2. Την με αριθ. 1009/19.9.90 (ΦΕΚ 569/90 τ.Δ) απόφαση του Νομάρχη Αχαΐας, που καθόρισε τις οριογραμμές αιγιαλού και παραλίας στην περιοχή αυτή.

3. Τις διατάξεις του Α.Ν. 2344/40, όπως τροποποιήθηκαν και τη σχετική Δικαστηριακή και Διοικητική Νομολογία.

4. Την από 23.4.93 αίτηση - Ένσταση της Μαρίας Γασπαρινάτου.

5. Το τοπογραφικό διάγραμμα για το τμήμα της περιοχής μεταξύ των κορυφών 39 και 41 που συνέταξε τον Σεπτέμβριο του 1993 ο πολιτικός Μηχ/κός Νικόλαος Χατζηβασιλείου, έλεγξε ο τοπογ. Μηχ/κός Δημ. Λάμπρου της Δ.Τ.Υ. Ν. Αχαΐας την 29.9.93 και θεώρησε ο Δ/ντής Τ.Υ.Ν. Αχαΐας Παν. Σπηλιωτόπουλος την 29.9.93.

6. Το γεγονός ότι όπως προκύπτει από το παραπάνω τοπογραφικό διάγραμμα και την σχηματισθείσα επί τόπου

αντίληψη συντρέχουν οι προϋποθέσεις της παραγράφου 4 του Φ. 544.5/487/93/Σχ. 997/9.7.93 εγγράφου του ΓΕΝ επειδή η στέψη του πρηνούς παρά την κορυφή 40 ευρίσκεται 3,5 μέτρα δυτικότερα προς την πλευρά της θάλασσας από ότι έχει αποτυπωθεί αντίστοιχα στο από τον Μάρτιο του 1989 τοπογραφικό διάγραμμα που συνέταξε ο τοπογράφος Μηχ/κός Μάραντος Παναγ.

7. Την από την επί τόπου μετάβαση σχηματισθείσα αντίληψη, περί του πλάτους της βρεχομένης ζώνης ξηράς, αποφασίζει:

Επανακαθορίζει την οριογραμμή του αιγιαλού μόνο στο σημείο της κορυφής 40 του προαναφερομένου και διορθωμένου τοπογραφικού διαγράμματος, μετακινώντας την κορυφή αυτή κατά 5,60 μ. προς την πλευρά της θάλασσας, όπως συγκεκριμένα σημειώθηκε με ερυθρά γραμμή. Όπου επανακαθορίζεται η οριογραμμή αιγιαλού, επανα-

καθορίζεται και η οριογραμμή της παραλίας με κίτρινη γραμμή, έτσι ώστε να προκύπτει παντού ενιαίο εύρος ζώνης παραλίας τουλάχιστον 10 μ. Η ζώνη παραλίας καθορίζεται επειδή δεν εξυπηρετούνται οι σκοποί της παραγράφου 1 του άρθρου 7 του Α.Ν. 2344/40.

Η οριοθέτηση της υπόλοιπης περιοχής παραμένει ως έχει καθορισθεί με την υπ' αριθ. 1009/19.9.90 (ΦΕΚ 569/90 τ.Δ') απόφαση του Νομάρχη Αχαΐας και το τοπογραφικό διάγραμμα που τη συνοδεύει.

Η Επιτροπή  
Ο Πρόεδρος  
Χ. ΣΩΤΗΡΟΠΟΥΛΟΣ  
Τα Μέλη  
Δ. ΔΕΛΗΣ – Γ. ΖΑΧΑΡΟΠΟΥΛΟΣ





ΥΠΟΜΝΗΜΑ

Παρατήρηση: Με κόκκινη γραμμή έχει σημειωθεί το προτεινόμενο όριο αίσιαλου κ με κίτρινη το προτεινόμενο όριο της Παραλίας.



Πατρα 4-10-93

Η Επιτροπή

- 1 
- 2 
- 3 

Δεν εξαιρούνται της Σωμης Παραλίας τα ένζως αυτης υφισταμένα υστιαματα ή τμήματα αυτων σύμφωνα με τις Διαταξεις του Ν. 1331/83

Η Επιτροπή

- 1 
- 2 
- 3 

ΠΙΝΑΚΑΣ ΣΥΝΤΕΤΑΓΜΕΝΩΝ			
ΑΡΙΘΜΟΣ ΣΗΜΕΙΟΥ	X	Y	H
1	186,47	192,00	1,10
2	202,14	191,01	1,10
3	201,40	192,88	1,80
4	192,54	191,58	2,80
5	195,11	189,14	2,81
6	191,15	187,77	9,11
7	185,19	185,70	1,81
8	187,05	181,51	1,07
9	182,88	182,52	2,11
10	175,77	189,19	1,44
11	150,11	189,10	1,56
12	150,72	189,10	1,70
13	149,87	189,11	1,85
14	158,46	187,14	1,84
15	155,02	185,40	1,57
16	154,92	188,10	1,89
17	154,96	185,18	1,88
18	164,51	181,09	1,11
19	174,19	181,08	1,12
20	184,04	184,10	1,41
21	184,09	184,10	1,41
22	140,80	197,81	9,01
23	151,71	208,05	9,05
24	126,48	204,98	9,10
25	189,88	202,47	1,07
26	181,78	217,78	9,09
27	191,67	215,90	9,44
28	181,44	200,87	9,40
29	155,05	181,10	9,19
30	185,14	181,18	9,17
31	187,11	181,41	9,11
32	185,11	182,11	9,14
33	181,11	184,11	1,41
34	181,40	181,11	1,11
35	181,10	189,86	1,81
36	181,10	189,11	1,81
37	181,10	189,14	1,81
38	181,10	189,17	1,81
39	181,10	189,20	1,81
40	181,10	189,23	1,81
41	181,10	189,26	1,81
42	181,10	189,29	1,81
43	181,10	189,32	1,81
44	181,10	189,35	1,81
45	181,10	189,38	1,81
46	181,10	189,41	1,81
47	181,10	189,44	1,81
48	181,10	189,47	1,81
49	181,10	189,50	1,81
50	181,10	189,53	1,81
51	181,10	189,56	1,81
52	181,10	189,59	1,81
53	181,10	189,62	1,81
54	181,10	189,65	1,81
55	181,10	189,68	1,81
56	181,10	189,71	1,81
57	181,10	189,74	1,81
58	181,10	189,77	1,81
59	181,10	189,80	1,81
60	181,10	189,83	1,81
61	181,10	189,86	1,81
62	181,10	189,89	1,81
63	181,10	189,92	1,81
64	181,10	189,95	1,81
65	181,10	189,98	1,81
66	181,10	190,01	1,81
67	181,10	190,04	1,81
68	181,10	190,07	1,81
69	181,10	190,10	1,81
70	181,10	190,13	1,81
71	181,10	190,16	1,81
72	181,10	190,19	1,81
73	181,10	190,22	1,81
74	181,10	190,25	1,81
75	181,10	190,28	1,81
76	181,10	190,31	1,81
77	181,10	190,34	1,81
78	181,10	190,37	1,81
79	181,10	190,40	1,81
80	181,10	190,43	1,81
81	181,10	190,46	1,81
82	181,10	190,49	1,81
83	181,10	190,52	1,81
84	181,10	190,55	1,81
85	181,10	190,58	1,81
86	181,10	190,61	1,81
87	181,10	190,64	1,81
88	181,10	190,67	1,81
89	181,10	190,70	1,81
90	181,10	190,73	1,81
91	181,10	190,76	1,81
92	181,10	190,79	1,81
93	181,10	190,82	1,81
94	181,10	190,85	1,81
95	181,10	190,88	1,81
96	181,10	190,91	1,81
97	181,10	190,94	1,81
98	181,10	190,97	1,81
99	181,10	191,00	1,81
100	181,10	191,03	1,81
101	181,10	191,06	1,81
102	181,10	191,09	1,81
103	181,10	191,12	1,81
104	181,10	191,15	1,81
105	181,10	191,18	1,81
106	181,10	191,21	1,81
107	181,10	191,24	1,81
108	181,10	191,27	1,81
109	181,10	191,30	1,81
110	181,10	191,33	1,81
111	181,10	191,36	1,81
112	181,10	191,39	1,81
113	181,10	191,42	1,81
114	181,10	191,45	1,81
115	181,10	191,48	1,81
116	181,10	191,51	1,81
117	181,10	191,54	1,81
118	181,10	191,57	1,81
119	181,10	191,60	1,81
120	181,10	191,63	1,81
121	181,10	191,66	1,81
122	181,10	191,69	1,81
123	181,10	191,72	1,81
124	181,10	191,75	1,81
125	181,10	191,78	1,81
126	181,10	191,81	1,81
127	181,10	191,84	1,81
128	181,10	191,87	1,81
129	181,10	191,90	1,81
130	181,10	191,93	1,81
131	181,10	191,96	1,81
132	181,10	191,99	1,81
133	181,10	192,02	1,81
134	181,10	192,05	1,81
135	181,10	192,08	1,81
136	181,10	192,11	1,81
137	181,10	192,14	1,81
138	181,10	192,17	1,81
139	181,10	192,20	1,81
140	181,10	192,23	1,81
141	181,10	192,26	1,81
142	181,10	192,29	1,81
143	181,10	192,32	1,81
144	181,10	192,35	1,81
145	181,10	192,38	1,81
146	181,10	192,41	1,81
147	181,10	192,44	1,81
148	181,10	192,47	1,81
149	181,10	192,50	1,81
150	181,10	192,53	1,81
151	181,10	192,56	1,81
152	181,10	192,59	1,81
153	181,10	192,62	1,81
154	181,10	192,65	1,81
155	181,10	192,68	1,81
156	181,10	192,71	1,81
157	181,10	192,74	1,81
158	181,10	192,77	1,81
159	181,10	192,80	1,81
160	181,10	192,83	1,81
161	181,10	192,86	1,81
162	181,10	192,89	1,81
163	181,10	192,92	1,81
164	181,10	192,95	1,81
165	181,10	192,98	1,81
166	181,10	193,01	1,81
167	181,10	193,04	1,81
168	181,10	193,07	1,81
169	181,10	193,10	1,81
170	181,10	193,13	1,81
171	181,10	193,16	1,81
172	181,10	193,19	1,81
173	181,10	193,22	1,81
174	181,10	193,25	1,81
175	181,10	193,28	1,81
176	181,10	193,31	1,81
177	181,10	193,34	1,81
178	181,10	193,37	1,81
179	181,10	193,40	1,81
180	181,10	193,43	1,81
181	181,10	193,46	1,81
182	181,10	193,49	1,81
183	181,10	193,52	1,81
184	181,10	193,55	1,81
185	181,10	193,58	1,81
186	181,10	193,61	1,81
187	181,10	193,64	1,81
188	181,10	193,67	1,81
189	181,10	193,70	1,81
190	181,10	193,73	1,81
191	181,10	193,76	1,81
192	181,10	193,79	1,81
193	181,10	193,82	1,81
194	181,10	193,85	1,81
195	181,10	193,88	1,81
196	181,10	193,91	1,81
197	181,10	193,94	1,81
198	181,10	193,97	1,81
199	181,10	194,00	1,81
200	181,10	194,03	1,81

ΕΠΙΤΡΟΠΗ ΣΥΝΤΕΤΑΓΜΕΝΩΝ

Αριθ. 778

(3)

Τροποποίηση εγκεκριμένου ρυμοτομικού σχεδίου οικισμού Νεοχωρακίου Ν. Φλώρινας.

## Η ΝΟΜΑΡΧΗΣ ΦΛΩΡΙΝΑΣ

Έχοντας υπόψη:

1. Τις διατάξεις του από 17.7.1923 Ν.Δ/τος «περί σχεδίων πόλεων και κωμών του Κράτους» όπως τροποποιήθηκε και συμπληρώθηκε μεταγενέστερα.

2. Τις διατάξεις του Ν. 3200/55 «περί διοικητικής αποκέντρωσης» όπως τροποποιήθηκαν και συμπληρώθηκαν μεταγενέστερα.

3. Τις διατάξεις του Α.Ν. 314/68, όπως τροποποιήθηκαν και συμπληρώθηκαν με το Ν.Δ. 1018/71.

4. Τις διατάξεις του Ν. 1558/85 «Κυβέρνηση και Κυβερνητικά όργανα» και ειδικότερα το άρθρο 23, παρ. 1 αυτού.

5. Την διανομή του Υπουργείου Γεωργίας έτους 1978 του οικισμού Νεοχωρακίου.

6. Την υπ' αρ. 11/93 νομότυπη απόφαση του Κοινοτικού Συμβουλίου Νεοχωρακίου, θετική ως προς την προτεινόμενη τροποποίηση.

7. Την υπ' αρ. 17/93 απόφαση του Κοινοτικού Συμβουλίου Νεοχωρακίου απορριπτική επί της ενστάσεως του Ιωαννίδη.

8. Το υπ' αρ. 509/2.6.93 έγγραφο του Γραφείου Τοπογραφικής με το οποίο βεβαιώνεται η ύπαρξη κοινοτικής λωρίδας σε τμήμα του υπό διάνοιξη δρόμου.

9. Τις γνωμοδοτήσεις του Συμβουλίου ΧΟΠ α) πρ. 44η πρακτ. 14ο/12.11.93 β) πρ. 46η - πρακτ. 16ο/30.12.93 γ) πρ. 7η πρακτ. 2ο/24.3.94.

10. Την γνωμοδότηση του Συμβουλίου ΧΟΠ πράξη 20η, πρακτ. 4ο τη 22.4.94 θετική ως προς την προτεινόμενη.

11. Το γεγονός ότι από τις διατάξεις της απόφασης αυτής δεν προκαλείται δαπάνη σε βάρος του Κρατικού ή Κοινοτικού προϋπολογισμού, αποφασίζουμε:

Εγκρίνουμε την τροποποίηση του ρυμοτομικού σχεδίου οικισμού Νεοχωρακίου, έτσι όπως αυτό φαίνεται στο τοπογραφικό που συνοδεύει την παρούσα.

Η ισχύς της απόφασης αρχίζει από την δημοσίευσή της.

Η απόφαση αυτή να δημοσιευθεί στην Εφημερίδα της Κυβερνήσεως.

Φλώρινα, 12 Ιουλίου 1994

Η Νομάρχης  
ΘΕΟΔ. ΠΕΪΔΟΥ

