

04008441108940008



8197

ΕΦΗΜΕΡΙΣ ΤΗΣ ΚΥΒΕΡΝΗΣΕΩΣ

ΤΗΣ ΕΛΛΗΝΙΚΗΣ ΔΗΜΟΚΡΑΤΙΑΣ

ΤΕΥΧΟΣ ΤΕΤΑΡΤΟ

Αρ. Φύλλου 844

11 Αυγούστου 1994

ΠΕΡΙΕΧΟΜΕΝΑ

ΑΝΑΔΑΣΩΣΕΙΣ

ΑΠΟΦΑΣΕΙΣ

- Κήρυξη ως αναδασωτέας έκτασης εμβαδού 10.433 τ.μ. στη θέση «Αγριλιά» της περιφέρειας Κοινότητας Κουταλά του Νομού Κορινθίας. 1
- Κήρυξη ως αναδασωτέας έκτασης εμβαδού 3.863 τ.μ. στη θέση «Μπράιλα» της περιφέρειας Κοινότητας Σοφικού του Νομού Κορινθίας. 2
- Μερική άρση πράξης αναδάσωσης σε ιδιωτική έκταση στη θέση «Στενό» περιφέρειας Δήμου Πόρου - Τροιζηνίας. 3
- Άρση αναδάσωσης 10 στρ. σε Δημόσια δασική έκταση στο Σχιστό Περάματος. 4
- Κήρυξη αναδασωτέας εκτάσεως 0,250 στρεμμάτων στη θέση «Αγιάσματα» της περιφέρειας της Κοινότητας Πλαταμώνα Νομού Πιερίας. 5

ΑΠΑΛΛΟΤΡΙΩΣΕΙΣ

ΑΝΑΚΟΙΝΩΣΕΙΣ

- Ειδοποίηση για παρακατάθεση αποζημίωσης από αναγκαστική απαλλοτρίωση στο Ν. Χανίων. 6
- Ειδοποίηση για παρακατάθεση αποζημίωσης της απαλλοτρίωσης για την κατασκευή τριών Ανισοπέδων Διαβάσεων στις χθ. 8 + 688, 10 + 221, 12 + 155 του τμήματος Λεπτοκαρυάς - Λιτοχώρου. 7

ΠΟΛΕΟΔΟΜΙΑ

ΑΠΟΦΑΣΕΙΣ

- Αναστολή χορήγησης οικοδομικών αδειών στο Ο.Τ. 1446Α πόλης Πατρών Ν. Αχαΐας. 8

ΑΝΑΚΟΙΝΩΣΕΙΣ

- Ειδοποίηση για κατάθεση αποζημίωσης λόγω προσκύρωσης και ρυμοτομίας στην περιοχή «ΚΟΚΚΙΝΑ» Σητείας. 9

ΑΝΑΔΑΣΩΣΕΙΣ

ΑΠΟΦΑΣΕΙΣ

- Αριθ. 413 (1)
Κήρυξη ως αναδασωτέας έκτασης εμβαδού 10.433 τ.μ. στη θέση «Αγριλιά» της περιφέρειας Κοινότητας Κουταλά του Νομού Κορινθίας.

Ο ΝΟΜΑΡΧΗΣ ΚΟΡΙΝΘΙΑΣ

Έχοντας υπόψη:

1. Τις διατάξεις της παρ. 3 του άρθρου 117 του Συντάγματος.

2. Τις διατάξεις του Ν. 3200/55 περί διοικητικής αποκέντρωσης, όπως τροποποιήθηκε και συμπληρώθηκε μεταγενέστερα με το Ν.Δ. 532/1970.

3. Τις διατάξεις του Ν. 998/79 «περί προστασίας των δασών και των δασικών εν γένει εκτάσεων της χώρας», και συγκεκριμένα:

- α) Του άρθρου 41 παρ. 1.
- β) Του άρθρου 38 παρ. 1.

4. Τις διαταγές του Υπουργείου Γεωργίας:

- α) 160417/1180/8.7.1980.
- β) 182447/3049/24.9.1980.
- γ) 85144/1468/9.9.92.

5. Την αριθ. 781/23.2.94 πρόταση του Δασαρχείου Κορίνθου από την οποία προκύπτει ότι η έκταση που αναφέρεται στο θέμα είχε κατά τον χρόνο της αποσιλώσεώς της που έγινε από τον Ηλία Ιωάν. Κασιμπούλα κάτοικο Κουταλά Κορινθίας δασικό χαρακτήρα, κατά την έννοια του Νόμου 998/79 και ως εκ τούτου επιβάλλεται η κήρυξη της ως αναδασωτέας, αποφασίζουμε:

Κηρύσσουμε αναδασωτέα, με σκοπό την επανεγκατάσταση, με φυσική ή τεχνική αναγέννηση, της δασικής βλάστησης που καταστράφηκε από εκχέρωση την δημόσια δασική έκταση εμβαδού δέκα χιλιάδων τετρακοσίων τριάντα τριών (10.433) τ.μ. που βρίσκεται στη θέση «αγριλιά» της περιφέρειας της Κοινότητας Κουταλά του Νομού Κορινθίας και προσδιορίζεται από τα στοιχεία Α, Β, Γ, Δ, Ε, Ζ, Η, Θ, Ι, Κ, Λ, Μ, Ν, Ξ, Ε΄, Μ΄, Ν΄, Σ΄, Τ, Υ, Φ, Χ όπως φαίνονται στο συνημμένο διάγραμμα, το οποίο αποτελεί αναπόσπαστο μέρος της αποφάσεως αυτής και έχει όρια:

Ανατολικά: Με δημόσιο δάσος και δασική έκταση.
Δυτικά: Με ελαιώνα Π. Καλομοίρη.
Βόρεια: Με αγροτικό δρόμο και ελαιώνα Δημ. Χρ. Θεοφ. Νάνου.

Νότια: Με δημόσιο δάσος και αναδασωτέα έκταση σύμφωνα με την 1188/6.7.84 απόφαση Νομάρχη Κορινθίας.

Η απόφαση αυτή ισχύει από της κοινοποιήσεώς της αρμοδίως (άρθρο 41 Νόμου 998/1979) και προ της δημοσίευσής της στην Εφημερίδα της Κυβερνήσεως (άρθρ. 37 Ν. 3200/55).

Η απόφαση αυτή να δημοσιευθεί στην Εφημερίδα της Κυβερνήσεως.

Κόρινθος, 29 Ιουλίου 1994

Ο Νομάρχης

ΙΩΑΝΝΗΣ ΣΤΑΥΡΑΚΑΣ

Αριθ. Δ/905

(3)

Μερική άρση πράξης αναδάσωσης σε ιδιωτική έκταση στη θέση «Στενό» περιφέρειας Δήμου Πόρου - Τροιζηνίας.

Ο ΝΟΜΑΡΧΗΣ ΠΕΙΡΑΙΑ

Έχοντας υπόψη:

1. Τις διατάξεις του άρθρου 24 του Συντάγματος.
2. Τις διατάξεις του Νόμου 3200/55 περί διοικητικής αποκέντρωσης, όπως τροποποιήθηκε και συμπληρώθηκε μεταγενέστερα με το Ν.Δ. 532/70.
3. Τις διατάξεις του άρθρου 44 παρ. 2 του Ν. 998/79 «περί προστασίας δασών και των δασικών εν γένει εκτάσεων της Χώρας».
4. Τις 160417/1180/8.7.1980 και 182447/2049/24.9.1980 διαταγές του Υπουργείου Γεωργίας.
5. Την 714/10.11.92 αναφορά του Δασαρχείου Πόρου με την οποία προτείνεται η άρση της αναδάσωσης για καλλιεργούμενες εκτάσεις που είχαν συμπεριληφθεί εκ παραδρομής στην Δ/244027/19.6.9.. απόφαση Νο Πειραιά, και κατόπιν αιτήματος των Δρούγκα Κων/νου, Δρούγκα Νικολάου και Δρούγκα Ευαγγέλου κατοίκων Πόρου.
6. Την Δ/302203/18.2.93 αναφορά της Δ/νσης Δασών προς την Π.Ε.Δ.Α.Ν. για φωτοερμηνεία της έκτασης.
7. Την 976/12/24.9.1993 δ/γή της Π.Ε.Δ.Α.Ν. με την συνημμένη σ' αυτή φωτοερμηνεία της εν λόγω έκτασης των 16,4 στρεμ. στη θέση «Στενό» Ν. Πόρου και σύμφωνα με την οποία αγροτικές εκτάσεις υπάρχουν πράγματι μέσα στα όρια της αριθ. Δ/244027/79 και φαίνονται στο χάρτη που προσαρτάται σ' αυτή.
8. Την Δ/2023/20.10.93 δ/γή της Δ/νσης Δασών προς

το Δασαρχείο Πόρου για την τοποθέτηση της εξαιρουμένης έκτασης σε χάρτη με κλίμακα 1:5000 και σε συνδιασμό με το τοπογραφικό διάγραμμα που συνοδεύει την Δ/244027/79 απόφαση αναδάσωσης της Νο. Πειραιά.

9. Την 754/12.4.1994 αναφορά του Δασαρχείου Πόρου με την οποία προτείνεται η μερική άρση της πράξης αναδάσωσης σε έκταση 2,660 τ.μ. και 200 τ.μ. στη θέση «Στενό» περιφέρειας Δήμου Πόρου - Τροιζηνίας και είχε συμπεριληφθεί κατά πλάνην και είχε κηρυχθεί αναδασωτέα με την Δ/244027/19.6.79 απόφαση Νο Πειραιά ΦΕΚ 448/79 τ. Δ' και σημειώνεται στο συνημμένο τοπογραφικό διάγραμμα που θεωρείται από την Δασάρχη Πόρου.

10. Την προφορική εισήγηση του α.α. Διευθυντή Δασών Πειραιά, αποφασίζουμε:

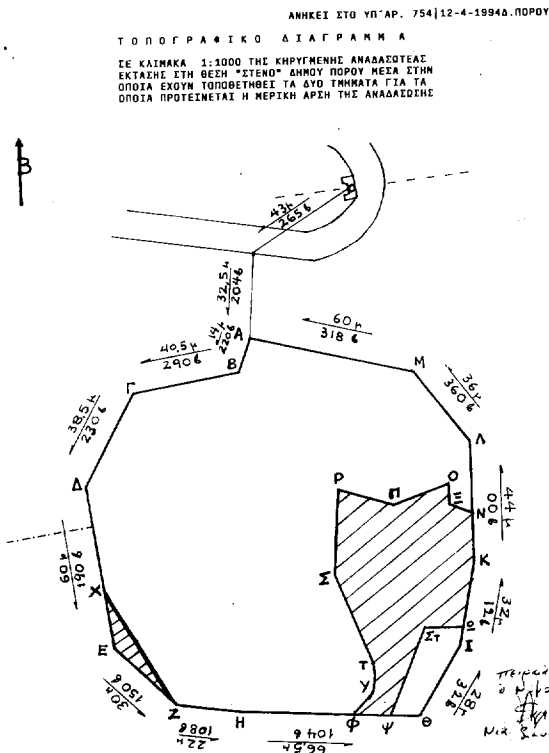
Αίρουμε την αναδάσωση από την ιδιωτική έκταση εμβαδού 2,860 τ.μ. στη θέση «Στενό» περιφέρειας Δήμου Πόρου όπως αυτή σημειώνεται με τα στοιχεία Ν, Ξ, Ο, Π, Ρ, Σ, Τ, Υ, Φ, Ψ, ΣΤ, Ω, Κ, Ν εμβαδού 2,660 τ.μ. και Χ, Ε, Ζ, Χ εμβαδού 200 τ.μ. αντίστοιχα στο τοπογραφικό διάγραμμα που συνοδεύει την 754/12.4.1994 αναφορά του Δασαρχείου Πόρου και θεωρείται από τον Δασάρχη Πόρου και α.α. Δ/ντή Δασών Πειραιά, προς αποκατάσταση της νομιμότητας.

Κατά τα λοιπά ισχύει η Δ/244027/79 απόφασή μας.

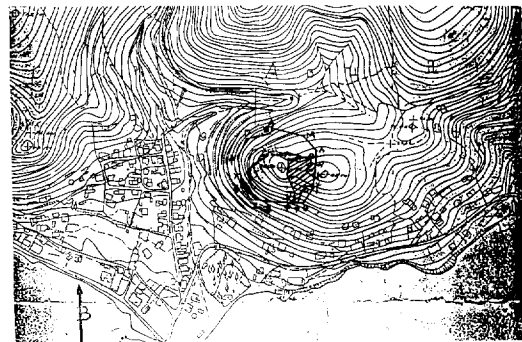
Η απόφαση αυτή να δημοσιευθεί στην Εφημερίδα της Κυβερνήσεως.

Πειραιάς, 18 Ιουλίου 1994

Ο Νομάρχης
ΝΙΚ. ΣΧΟΙΝΑΣ



Α Π Ο Σ Π Λ Α Σ Μ Α Υ Π'ΑΡΙΘΜ. 6492|7
ΦΥΛΑΔΥ ΧΑΡΤΗ Γ.Υ.Ε ΠΕΡΙΟΧΗΣ ΘΕΣΗΣ
«ΣΤΕΝΟ» ΔΗΜΟΥ ΠΟΡΟΥ ΚΛΙΜΑΚΑΣ 1:5000



Υ Π Ο Μ Ν Η Μ Α

«Α, Β, Γ, Δ, Ε, Ζ, Η, Θ, Ι, Κ, Λ, Μ, Ν, Ξ, Ο, Π, Ρ, Σ, Τ, Υ, Φ, Ψ, Ω, Κ, Ν, Χ, Ε, Ζ, Χ» ΕΚΤΑΣΗ ΕΜΒΑΔΟΥ 16,473 ΣΤΡΕΜΜΑΤΩΝ ΚΗΡΥΓΜΕΝΗ ΑΝΑΔΑΣΩΤΕΑ ΜΕ ΤΗΝ ΥΠ'ΑΡΙΘΜ. Δ|244027|19-6-1979 ΑΠΟΦΑΣΗ ΝΟΜ. ΠΕΙΡΑΙΑ.

«Ν, Ξ, Ο, Π, Ρ, Σ, Τ, Υ, Φ, Ψ, Ω, Κ, Ν» ΚΑΙ ΜΑΥΡΗ ΔΙΑΓΡΑΜΜΙΣΗ : ΕΜΒΑΔΟΥ 2,660 ΣΤΡΕΜΜΑΤΩΝ ΤΜΗΜΑ ΠΡΟΣ ΑΡΣΗ ΤΗΣ ΠΑΡΑΠΛΑΝ ΑΠΟΦΑΣΗΣ.

«Χ, Ε, Ζ, Χ» ΚΑΙ ΜΑΥΡΗ ΔΙΑΓΡΑΜΜΙΣΗ : ΕΜΒΑΔΟΥ 0,200 ΣΤΡΕΜΜΑΤΩΝ ΤΜΗΜΑ ΠΡΟΣ ΑΡΣΗ ΤΗΣ ΠΑΡΑΠΛΑΝ ΑΠΟΦΑΣΗΣ.

ΠΡΟΣΚΕΤΕΡΗ Δ/ΓΗ Δ/ΝΣΗΣ - 1994

Δ/ΝΣΗ ΔΑΣΩΝ ΠΟΡΟΥ

Ο ΔΑΣΑΡΧΗΣ ΠΟΡΟΥ

ΝΙΚ. ΣΧΟΙΝΑΣ

Πειραιάς 13/7/1994
Ο Νομάρχης Πειραιά
ΝΙΚ. ΣΧΟΙΝΑΣ

Αριθ. Δ/546

(4)

Άρση αναδάσωσης 10 στρ. σε Δημόσια δασική έκταση στο Σχιστό Περάματος.

Ο ΝΟΜΑΡΧΗΣ ΠΕΙΡΑΙΑ

Έχοντας υπόψη:

1. Τις διατάξεις του άρθρου 24 του Συντάγματος 1975.
2. Τις διατάξεις του Νόμου 3200/55 περί διοικητικής αποκέντρωσης, όπως τροποποιήθηκε και συμπληρώθηκε μεταγενέστερα με το Ν.Δ. 532/70.
3. Τις διατάξεις του άρθρου 44 παρ. 2 του Ν. 998/79 «περί προστασίας δασών και των δασικών εν γένει εκτάσεων της Χώρας».
4. Τις 160417/1180/8.7.1980 και 182447/2049/24.9.1980 διαταγές του Υπουργείου Γεωργίας.
5. Την 962/28.2.1994 αναφορά του Δασαρχείου Πειραιά με την οποία προτείνεται η άρση της αναδάσωσης από έκταση 10 στρεμ. στη περιοχή «Σχιστό - Περάματος» περιφέρειας Δήμου Περάματος περιλαμβάνεται στην ευρύτερη περιοχή του λεκανοπεδίου η οποία έχει κηρυχθεί αναδασωτέα με την υπ' αριθ. 108424/34 απόφ. του Υπουργείου Γεωργίας, με σκοπό την δημιουργία σταυλικών εγκαταστάσεων από την Γενική Δ/ση κτηνιατρικής του Υπουργείου Γεωργίας όπως αυτή σημειώνεται στο συνημμένο τοπογραφικό διάγραμμα που θεωρείται από τον Δασάρχη Πειραιά.
6. Το με αριθ. 6/3.6.94 έγγραφο - πρακτικό Νομαρχια-

κού Συμβουλίου Πειραιά που αποφασίζεται η παραχώρηση εκτάσεως 10 στρεμμάτων στην περιοχή Σχιστό - Περάματος για την ανέγερση σταυλικών εγκαταστάσεων.

7. Την υπ' αριθ. 1524734/29.3.94 έγγραφο του Γενικού Γραμματέα του Υπουργείου Γεωργίας σχετικό με την παραχώρηση έκτασης 10 στρεμμάτων στη θέση Σχιστό - Περάματος σύμφωνα με τις διατάξεις του άρθρου 13 του Ν. 1734/87.

8. Την ερμηνευτική εγκύκλιο του Ν. 1734/87.

9. Την προφορική εισήγηση του αναπληρωτή Διευθυντή Δασών Πειραιά, αποφασίζουμε:

Αίρουμε την αναδάσωση από δημόσια έκταση εμβαδού 10 στρεμμάτων στη θέση «Σχιστό - Περάματος», περιφέρειας Δήμου Περάματος όπως αυτή σημειώνεται με τα στοιχεία Α, Β, Γ, Δ, Α στο τοπογραφικό διάγραμμα που θεωρείται από τους: Δασάρχη Πειραιά και Διευθυντή Δασών Πειραιά.

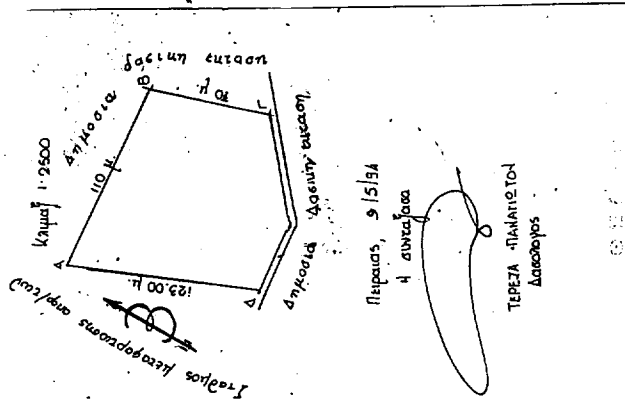
Σκοπός της άρσης είναι η δημιουργία σταυλικών εγκαταστάσεων που θα χρησιμοποιηθούν ως σταθμός ελέγχου υγείας των ζώων ζώων και ζωοκομικών προϊόντων Πειραιά.

Η απόφαση αυτή να δημοσιευθεί στην Εφημερίδα της Κυβερνήσεως.


Πειραιάς, 13 Ιουλίου 1994

Ο Νομάρχης
ΝΙΚ. ΣΧΟΙΝΑΣ

Τοπογραφικό ΔΙΑΓΡΑΜΜΑ
Δημόσιας δασικής εκτάσεως 10 στρ.
στη θέση "Σχιστό - Περάματος"
προτεινόμενη για παραχώρηση στην
Νομαρχία Πειραιά για την δημιουργία
ζωοκομικών Σταθμών.



Το παρόν έγγραφο εκδόθηκε με την υπ' αριθ. 9/15/94 απόφαση του Νομάρχου Πειραιά, Ν. Σχοίνας, στις 13/7/94.
Διευθυντής Δασών Πειραιά
Α.Δ. Θεσσαλονίκης
Δασολόγος.



Πειραιάς 13-7-1994
6 Νοβ 94
T.Y
ΝΙΚ. ΣΧΟΙΝΑΣ
Εκ του Δήμου Πειραιά
13/7/94

ΑΠΑΛΛΟΤΡΙΩΣΕΙΣ

ΑΝΑΚΟΙΝΩΣΕΙΣ

Αριθ. 1263/445 (6)

Ειδοποίηση για παρακατάθεση αποζημίωσης από αναγκαστική απαλλοτρίωση στο Ν. Χανίων.

Ο ΝΟΜΑΡΧΗΣ ΧΑΝΙΩΝ

1. Σύμφωνα με τις διατάξεις των άρθρων 7 και 8 του Ν.Δ. 797/1971 «περί αναγκαστικών απαλλ/σεων» πληροφορούμε όλους όσους:

α) Έχουν δικαίωμα κυριότητας ή άλλα εμπράγματα δικαιώματα στα ακίνητα που απαλλοτριώθηκαν με την αρ. 638/16.4.92 απόφαση Νομάρχη Χανίων (ΦΕΚ 445/92 τ.Δ'), για την αποκατάσταση κατολισθησης στο τμήμα χ.θ. 4 + 770 έως 4 + 950 της ΝΕΟ Κολυμπάρι - Καστέλι.

β) Έχουν εγγράψει υποθήκη ή έχουν επιβάλει κατάσχεση ή με οποιονδήποτε τρόπο διεκδικούν τα απαλλοτριωθέντα ακίνητα ότι με την 206/31.3.94 απόφαση του Εφετείου Κρήτης καθώρισε οριστική τιμή μονάδος για τα παραπάνω ακίνητα και τα υπερκείμενα αυτών, που εικονίζονται και περιγράφονται στο σχετικό κτηματολογικό διάγραμμα και κτηματολογικό πίνακα.

γ) Ότι κατατέθηκε στο Ταμείο Παρακαταθηκών και Δανείων (Γραφείο Παρ/κών Α ΔΟΥ Χανίων) και εκδόθηκε το με αρ. 41594/13.7.94 γραμμάτιο σύστασης παρακαταθήκης για το ποσό των 375.000 δρχ.

2. Η αποζημίωση αυτή θα δοθεί στους κατά νόμο δικαιούχους.

3. Η παρούσα ανακοίνωση να δημοσιευθεί στην Εφημερίδα της Κυβερνήσεως.

Χανιά, 27 Ιουλίου 1994

Ο Νομάρχης
 ΤΗΛΕΜΑΧΟΣ ΑΓΓΕΛΟΠΟΥΛΟΣ

Αριθ. 229540/Φ511.8.94 (7)

Ειδοποίηση για παρακατάθεση αποζημίωσης της απαλλοτρίωσης για την κατασκευή τριών Ανισοπέδων Διαβάσεων στις χθ. 8 + 688, 10 + 221, 12 + 155 του τμήματος Λεπτοκαρυάς - Λιτοχώρου.

Ο ΠΡΟΕΔΡΟΣ ΤΟΥ Δ.Σ. ΚΑΙ ΓΕΝΙΚΟΣ ΔΙΕΥΘΥΝΗΣ ΤΟΥ ΟΡΓΑΝΙΣΜΟΥ ΣΙΔΗΡΟΔΡΟΜΩΝ ΕΛΛΑΔΟΣ

Έχοντας υπόψη τις διατάξεις των άρθρων 7 και 11 του Ν.Δ. 797/71 «περί αναγκαστικών απαλλοτριώσεων» πληροφορούμε όσους:

α) Έχουν δικαιώματα κυριότητας και άλλα εμπράγματα δικαιώματα στα ακίνητα που απαλλοτριώθηκαν με την 1088565/6443/0010/29.9.92 ΚΥΑ (ΦΕΚ 1069/Δ/22.10.92) για την κατασκευή τριών ανισοπέδων διαβάσεων στις χθ. 8 + 688, 10 + 211, 12 + 155 στο τμήμα Λεπτοκαρυάς - Λιτοχώρου.

β) Έχουν εγγράψει υποθήκη ή έχουν επιβάλει κατάσχεση, ότι, η αποζημίωση που καθώρισε το δικαστήριο με την 36/94 απόφασή του για τα ακίνητα και τα επικείμενα που εικονίζονται στα 1851, 1857, 1858 κτηματολογικά διαγράμματα και πίνακες, έχει κατατεθεί στο Ταμείο Παρακαταθηκών και Δανείων (Γραφείο Κατερίνης) και έχει εκδοθεί το με αριθμό 17377/13.7.94 γραμμάτιο σύστασης παρακαταθήκης για ποσό 78.028.990 δρχ.

Η παραπάνω αποζημίωση θα αποδοθεί στους δικαιούχους που θα αναγνωριστού σύμφωνα με τον Νόμο. (Διπλότυπο εισπραξης 1945395/29.7.94).

Αθήνα, 27 Ιουλίου 1994

Ο Πρόεδρος του Δ.Σ.
 και Γενικός Διευθυντής
 Γ. ΠΕΤΣΟΣ

ΠΟΛΕΟΔΟΜΙΑ

ΑΠΟΦΑΣΕΙΣ

Αριθ. Χ 9367/94 (8)

Αναστολή χορήγησης οικοδομικών αδειών στο Ο.Τ. 1446Α πόλης Πατρών Ν. Αχαΐας.

Ο ΝΟΜΑΡΧΗΣ ΑΧΑΪΑΣ

Έχοντας υπόψη:

1. Το Ν.Δ. της 17.7.1923 «Περί σχεδίων πόλεων...».
2. Τον Α.Ν. 314/1968 καθώς και το 1018/71.
3. Τις διατάξεις του Π.Δ. 183/1986.
4. Τον Ν. 3200/55 «Περί διοικητικής αποκεντρώσεως».
5. Το με αρ. 11/94 (θέμα 3ον) πρακτικό του ΣΧΟΠ Ν. Αχαΐας, αποφασίζουμε:

Άρθρο 1

Αναστέλλουμε επί δίμηνο την χορήγηση οικοδ. αδειών στο Ο.Τ. 1446Α προκειμένου να ολοκληρωθούν οι διαδικασίες τροποποίησης του Σχ. Πόλεως Πατρών στην περιοχή σταδίου Παναχαϊκής.

Άρθρο 2

Η παρούσα απόφαση δεν υπάγεται στις διατάξεις του Ν. 1558/85 (άρθρο 29Α).

Άρθρο 3

Η ισχύς της παρούσης αρχίζει από την ημέρα υπογραφής της.

Η απόφαση αυτή να δημοσιευθεί στην Εφημερίδα της Κυβερνήσεως.

Πάτρα, 28 Ιουλίου 1994

Ο Νομάρχης
 ΣΤΕΡΓΙΟΣ ΚΑΤΗΧΩΡΙΤΗΣ

ΑΝΑΚΟΙΝΩΣΕΙΣ

(9)

Ειδοποίηση για κατάθεση αποζημίωσης λόγω προσκύρωσης και ρυμοτομίας στην περιοχή «ΚΟΚΚΙΝΑ» Σητείας.

Με την υπ' αριθ. 1943/1990 τελική πράξη εφαρμογής του ρυμοτομικού σχεδίου της πόλεως Σητείας το υπ' αριθ. 010702 οικοπέδο του Ο.Τ. 209 υποχρεούται σε αποζημίωση υπέρ:

α) Του υπ' αριθ. 010728 οικοπέδου του ιδίου Ο.Τ. για 35,2 τ.μ. και

β) Του υπ' αριθ. 010405 οικοπέδου του Ο.Τ. 211 για 1,17 τ.μ.

Η συνολική αποζημίωση ποσού δρχ. 840.693 έχει παρακατατεθεί στο Ταμείο Παρακαταθηκών και Δανείων Σητείας από τους:

α) Γεώργιο Ροδανάκη,
β) Αικατερίνη συζ. Γεωργίου Ροδανάκη το γένος Κολυδάκη και
γ) Μαρία - Ευαγγελία θυγ. Γεωργίου Ροδανάκη, υπέρ των δικαιούχων ως ακολούθως:

1. Υπέρ Γεωργίου Μιχ. Καταπότη δρχ. 211.548, με το υπ' αριθ. 6.999 Γραμμάτιο συστάσεως Παρακαταθήκης (Γ.Σ.Π.).

2. Υπέρ Ζαμπίας Μιχ. Καταπότη δρχ. 130.184, με το υπ' αριθ. 7.000 Γραμμάτιο Συστάσεως Παρακαταθήκης (Γ.Σ.Π.).

3. Υπέρ Μιχαήλ. Μιχ. Καταπότη δρχ. 130.184 με το υπ' αριθ. 7.001 Γ.Σ.Π.

4. Υπέρ Γεωργίου Παπαδάκη, δρχ. 130.184, με το υπ' αριθ. 7.002 Γ.Σ.Π.

5. Υπέρ Μιχαήλ Εμμανουήλ Καταπότη, δρχ. 79.331, με το υπ' αριθ. 7.003 Γ.Σ.Π.

6. Υπέρ Γεωργίου Εμμανουήλ Καταπότη, δρχ. 79.331, με το υπ' αριθ. 7.004 Γραμμάτιο Συστάσεως Παρακαταθήκης.

8. Υπέρ Δέσποινας συζ. Ελευθερίου Ζηφία το γένος Αντωνίου Δρόσου, δρχ. 13.522, με το υπ' αριθ. 7.006 Γραμμάτιο Συστάσεως Παρακαταθήκης (Γ.Σ.Π.).

9. Υπέρ Μαρίας συζ. Ιωάννου Διακονικόλα, το γένος Αντωνίου Δρόσου, δρχ. 13.522, με το υπ' αριθ. 7.007 Γραμμάτιο Συστάσεως Παρακαταθήκης.

Με την παρούσα ανακοινώνεται η Δημόσια Παρακατάθεση της αποζημιώσεως και ειδοποιούνται οι δικαιούχοι για παραλαβή των Γ.Σ.Π. και την ανάληψη των αναλόγων ποσών, από το δικηγορικό γραφείο της Δικηγόρου Μαρίας Παπαβασιλείου - Δρακάκη, οδός Β. Κορνάρου αριθ. 31, Σητεία (Αριθ. διπλοτύπου 2229389 - Δημόσιου Ταμείου Δικ. Εισπ. Αθηνών της 05/08/1994).

Η ανακοίνωση αυτή να δημοσιευθεί στην Εφημερίδα της Κυβερνήσεως.

Σητεία, 28 Ιουλίου 1994

Η Πληρ. Δικηγόρος

ΜΑΡΙΑ ΠΑΠΑΒΑΣΙΛΕΙΟΥ - ΔΡΑΚΑΚΗ