




04008451108940008



8205

# ΕΦΗΜΕΡΙΣ ΤΗΣ ΚΥΒΕΡΝΗΣΕΩΣ

## ΤΗΣ ΕΛΛΗΝΙΚΗΣ ΔΗΜΟΚΡΑΤΙΑΣ

ΤΕΥΧΟΣ ΤΕΤΑΡΤΟ

Αρ. Φύλλου 845

11 Αυγούστου 1994

### ΠΕΡΙΕΧΟΜΕΝΑ

#### ΑΠΑΛΛΟΤΡΙΩΣΕΙΣ

##### ΑΠΟΦΑΣΕΙΣ

Καθορισμός οριογραμμών ρέμματος «Πανταζή» Δήμου Άστρους Νομ. Αρκαδίας. .... 1

#### ΠΟΛΕΟΔΟΜΙΑ

##### ΑΠΟΦΑΣΕΙΣ

Τροποποίηση ρυμοτομικού σχεδίου Πάτρας διά καταργήσεως τμήματος προβλεπομένης πρασιάς στο Ο.Τ. 1404 ανατολικά της οδού Βόλου στην Ανθούπολη Νομ. Αχαΐας και μετατροπής του σε κοινόχρηστο χώρο. .... 2

Τροποποίηση ρυμοτομικού σχεδίου Διανομής Μανωλιάσσης Νομ. Ιωαννίνων έτους 1952 με χαρακτηρισμό του οικοπ. 70 ως κατάλληλου για ανέγερση Πνευματικού Κέντρου. .... 3

#### ΑΠΑΛΛΟΤΡΙΩΣΕΙΣ

##### ΑΠΟΦΑΣΕΙΣ

Αριθ. 2170 (1)  
Καθορισμός οριογραμμών ρέμματος «Πανταζή» Δήμου Άστρους Νομ. Αρκαδίας.

Ο ΝΟΜΑΡΧΗΣ ΑΡΚΑΔΙΑΣ

Έχοντας υπόψη:

1. Το Ν. 1232/82 «περί επαναφοράς σε ισχύ, τροποποίηση και συμπλήρωση διατάξεων του Ν.Δ. 4352/64 και άλλων διατάξεων» και ειδικότερα το άρθρο 2 παρ. 1 αυτού.

2. Το Π.Δ. 69/85 «περί Οργανισμού της Γεν. Γραμματείας Δημ. Έργων», σε συνδυασμό με το Π.Δ. 910/77 «περί Οργανισμού του τ. Υπ. Δημ. Έργων».

3. Το άρθρο 6 του Ν. 880/79 (ΦΕΚ 58/Α'/79) «περί καθορισμού ανωτάτου ορίου Συντελεστού Δόμησης κ.λπ.».

4. Το άρθρο 6 της 3046/304/3.2.1989 (ΦΕΚ 59/Δ'/89) απόφασης του Υπ. Περιβάλλοντος, Χωροταξίας και Δημοσίων Έργων «έγκριση Κτιριοδομικού Κανονισμού».

5. Τη σύμφωνη γνώμη του Δήμου Άστρους, όπως διατυπώθηκε στο 1136/26.7.1994 έγγραφό του για τον καθορισμό των οριογραμμών του ρέμματος «Πανταζή», όπως αυτός έγινε από τη Δ/ση Τεχν. Υπηρεσιών τον Ιούλιο 1994, αποφασίζουμε:

Επικυρώνουμε τον καθορισμό των οριογραμμών του ρέμματος «Πανταζή» του Δήμου Άστρους κατά το τμήμα του μεταξύ των Επαρχιακών δρόμων Άστρους - Λεωνιδίου και Άστρους - Παρ. Άστρους, όπως αυτός έγινε από τη Δ/ση Τεχν. Υπηρεσιών τον Ιούλιο 1994 και απεικονίζεται στο Τοπογραφικό Διάγραμμα με κλίμακα 1:500, που έχει συντάξει ο Τοπογράφος Μηχανικός Ιωάννης Δαλιάνης και όπως έχει συμφωνήσει και ο Δήμος Άστρους με το από 26.7.1994 έγγραφό του.

Από τις διατάξεις της απόφασης αυτής δεν προκαλείται δαπάνη σε βάρος του κρατικού προϋπολογισμού ή του προϋπολογισμού του Δήμου Άστρους.

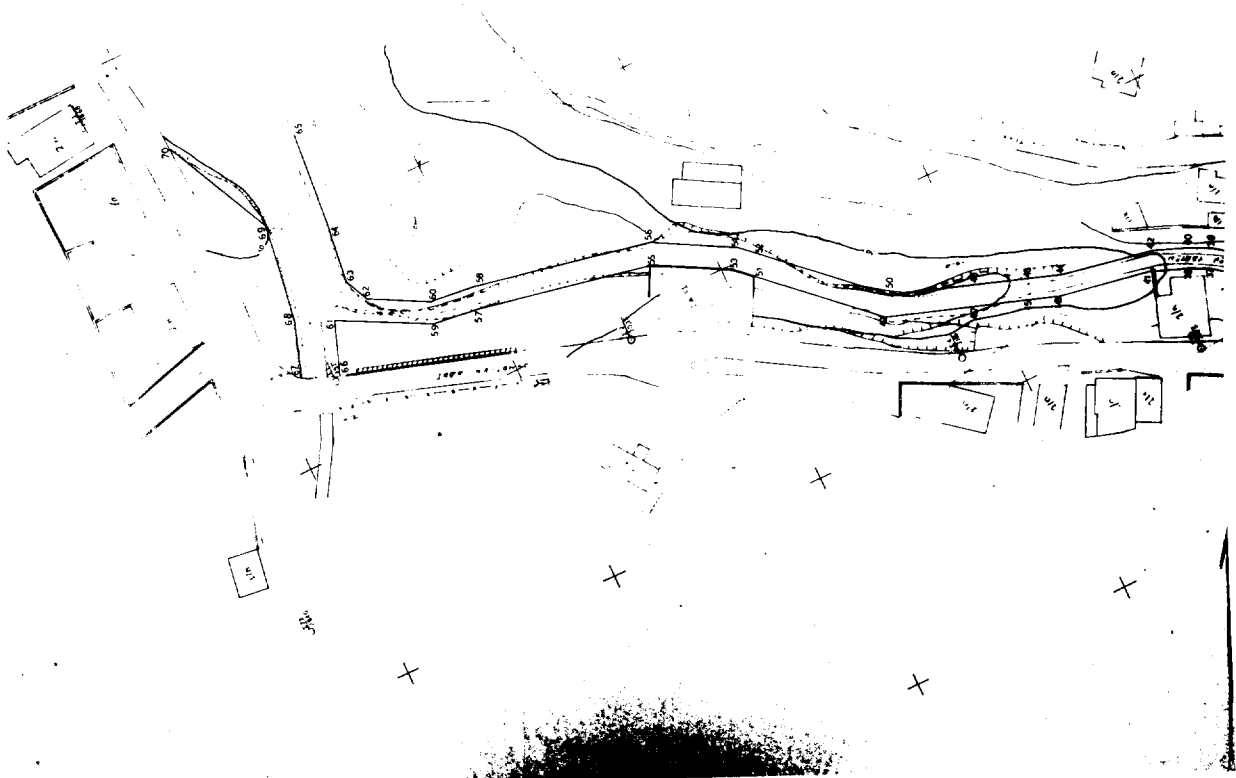

Η απόφαση αυτή να δημοσιευθεί στην Εφημερίδα της Κυβερνήσεως.

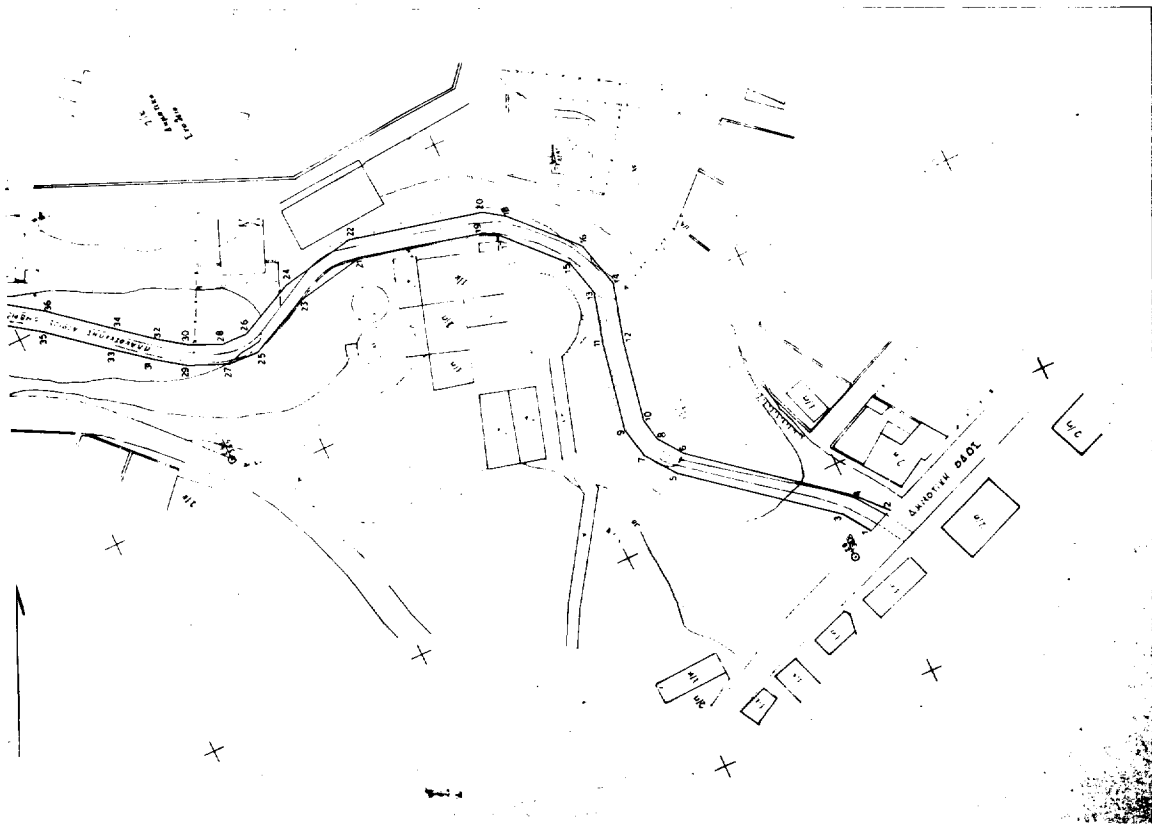

Τρίπολη, 29 Ιουλίου 1994

Ο Νομάρχης  
ΑΝΑΣΤΑΣΙΟΣ ΧΩΡΕΜΗΣ



ΤΙΜΑΙΣ ΕΠΙΤΕΛΕΣΜΕΝΟΝ ΟΡΘΟΓΡΑΦΙΚΩΝ ΡΕΜΑΤΟΣ





|                       |   |
|-----------------------|---|
| ΕΡΓΟΔΟΤΗΣ :           | ΠΑΝΤΑΖΗΣ ΙΩΑΝΝΗΣ  |
| ΕΡΓΟ :                | ΚΑΘΟΡΙΣΜΟΣ ΟΡΙΟΓΡΑΜΜΗΣ ΡΕΜΑΤΟΣ  |
| ΒΕΒΗ :                | ΑΙΣΤΡΟΣ   |
| ΜΕΛΕΤΗΤΗΣ :           | ΔΑΔΙΑΝΗΣ ΙΩΑΝΝΗΣ<br>Αγρ. Τοπογράφος Μηχανικός   |
| ΒΕΒΗ ΣΧΕΔΙΟΥ :        | ΑΡΙΘΜΟΣ ΣΧΕΔΙΟΥ   |
| ΤΟΠΟΓΡΑΦΙΚΟ ΔΙΑΓΡΑΜΜΑ | T   |
| ΚΡΙΤΗΡΙΑ :            | 1:500   |
| ΧΡΟΝΟΣ ΜΕΛΕΤΗΣ :      | ΙΟΥΝΙΟΣ '94   |
| ΥΠΟΓΡΑΦΗ              | ΥΠΟΓΡΑΦΙΔΑ  |
| Ο ΔΗΜΑΡΧΟΣ            | ΙΩΑΝΝΗΣ Σ. ΔΑΔΙΑΝΗΣ<br>ΑΡΧΙΤΕΚΤΟΝΟΣ ΠΟΛΙΤΙΚΗΣ ΚΑΤΑΣΤΑΣΗΣ<br>ΑΡΧΙΤΕΚΤΟΝΟΣ ΠΟΛΙΤΙΚΗΣ ΚΑΤΑΣΤΑΣΗΣ<br>ΑΡΧΙΤΕΚΤΟΝΟΣ ΠΟΛΙΤΙΚΗΣ ΚΑΤΑΣΤΑΣΗΣ<br>ΑΡΧΙΤΕΚΤΟΝΟΣ ΠΟΛΙΤΙΚΗΣ ΚΑΤΑΣΤΑΣΗΣ |

## ΠΟΛΕΟΔΟΜΙΑ

## ΑΠΟΦΑΣΕΙΣ

Αριθ. Χ 7770/94

(2)

Τροποποίηση ρυμοτομικού σχεδίου Πάτρας διά καταργήσεως τμήματος προβλεπομένης πρασιάς στο Ο.Τ. 1404 ανατολικά της οδού Βόλου στην Ανθούπολη Νομ. Αχαΐας και μετατροπής του σε κοινόχρηστο χώρο.

## Ο ΝΟΜΑΡΧΗΣ ΑΧΑΪΑΣ

Έχοντας υπόψη:

1. Το Ν.Δ. της 17.7.1923, όπως μεταγενέστερα συμπληρώθηκε και τροποποιήθηκε και ειδικότερα τα άρθρα 3 και 70.
2. Τον Α.Ν. 314/1968, όπως μεταγενέστερα συμπληρώθηκε και τροποποιήθηκε με το Ν.Δ. 1018/71 και το Ν. 1577/85 (άρθρο 34 παρ. 3).
3. Τις διατάξεις του Π.Δ. 183/1986 (άρθρο 1 παρ. 1).
4. Τις με αριθ. 199/92 και 55/93 γνωμοδοτήσεις του Δήμου Πάτρας.
5. Το με αριθ. 8/94 (θέμα 3ο) πρακτικό του ΣΧΟΠ Νομ. Αχαΐας, αποφασίζουμε:

## Άρθρο 1

Εγκρίνεται η τροποποίηση του ρυμοτομικού σχεδίου Πάτρας διά καταργήσεως τμήματος προβλεπομένης πρασιάς στο Ο.Τ. 1404 ανατολικά της οδού Βόλου στην Ανθούπολη και μετατροπής του σε κοινόχρηστο χώρο.

## Άρθρο 2

Η παρούσα απόφαση υπάγεται στις διατάξεις του Ν. 1558/85 (άρθρο 29Α) και το κόστος βαρύνει τον προϋπολογισμό του Δήμου Πάτρας. Προς το παρόν δεν είναι δυνατόν να εκτιμηθεί.

## Άρθρο 3

Η ισχύς της παρούσας απόφασης αρχίζει από την ημέρα δημοσίευσής της στην Εφημερίδα της Κυβερνήσεως.

Η απόφαση αυτή να δημοσιευθεί στην Εφημερίδα της Κυβερνήσεως.

Πάτρα, 26 Ιουλίου 1994

Ο Νομάρχης  
ΣΤΕΡΓΙΟΣ ΚΑΤΗΧΩΡΙΤΗΣ



Αριθ. 3442

(3)

Τροποποίηση ρυμοτομικού σχεδίου Διανομής Μανωλιάσας Νομ. Ιωαννίνων έτους 1952 με χαρακτηρισμό του οικοπ. 70 ως κατάλληλου για ανέγερση Πνευματικού Κέντρου.

## Ο ΝΟΜΑΡΧΗΣ ΙΩΑΝΝΙΝΩΝ

Έχοντας υπόψη:

1. Τις διατάξεις του Ν.Δ. της 17.7.1923 (ΦΕΚ 228/Α'/16.8.23) «περί σχεδίων πόλεων και κωμών του Κράτους» και συγκεκριμένα του άρθρου 3 αυτού.

2. Τις διατάξεις του Ν. 2026/92 και το σχετικό Π. Δ/γμα 28 (28.1.1993) (ΦΕΚ 9/Α'/5.2.93) για καθορισμό αρμοδιοτήτων του Υπουργού Περιβάλλοντος, Χωροταξίας και Δημοσίων Έργων.

3. Την παράγραφο 15 του άρθρου 8 του Ν. 1512/85 (ΦΕΚ 4/Α'/1985).

4. Την αριθ. 6/94 απόφαση του Κοινοτικού Συμβουλίου Μανωλιάσας.

5. Τους όρους δόμησης που ισχύουν βάσει της οριοθέτησης του Οικισμού Μανωλιάσας, ΦΕΚ 133/Δ'/23.2.87, απόφ. Νομάρχη 106/90.

6. Την αριθ. 19/25.5.1994 απόφαση του ΣΧΟΠ, αποφασίζουμε:

1. Στο σχέδιο Διανομής Μανωλιάσας Νομ. Ιωαννίνων και στο Ο.Τ. 12 ενοποιούμε τις ιδιοκτησίες 70 και 74 και τις ονομάζουμε ιδιοκτησία 70, όπως φαίνεται στα συνημμένα διαγράμματα κλ. 1:200 και 1:1.000.

Το νέο οικόπεδο αρ. 70 του Ο.Τ. 12 το χαρακτηρίζουμε ως κατάλληλο για την ανέγερση Πνευματικού Κέντρου.

2. Από τις διατάξεις αυτής της απόφασης δεν προκύπτει δαπάνη σε βάρος του κρατικού προϋπολογισμού.

Η απόφαση αυτή να δημοσιευθεί στην Εφημερίδα της Κυβερνήσεως.

Ιωάννινα, 14 Ιουλίου 1994

Ο Νομάρχης

ΑΧΙΛΛΕΑΣ ΚΟΛΙΟΥΣΗΣ



