



04008461108940008



8213

ΕΦΗΜΕΡΙΣ ΤΗΣ ΚΥΒΕΡΝΗΣΕΩΣ

ΤΗΣ ΕΛΛΗΝΙΚΗΣ ΔΗΜΟΚΡΑΤΙΑΣ

ΤΕΥΧΟΣ ΤΕΤΑΡΤΟ

Αρ. Φύλλου 846

11 Αυγούστου 1994

ΠΕΡΙΕΧΟΜΕΝΑ

ΠΟΛΕΟΔΟΜΙΑ

ΑΠΟΦΑΣΕΙΣ

| | |
|--|---|
| Άρση ασυμφωνίας εγκεκριμένου σχεδίου και εφαρμοσθέντος στην πάροδο Αγ. Δημητρίου στο σχέδιο πόλεως Πατρών Νομ. Αχαΐας. | 1 |
| Τροποποίηση εγκεκριμένου ρυμοτομικού σχεδίου περιοχής Τσιφλικοπούλου Νομ. Ιωαννίνων στο Ο.Τ. 553 Κοινότητας Σταυρακίου. | 2 |
| Χαρακτηρισμός δρόμου που συνδέει το Τρίκερι με τον οικισμό Αγίας Κυριακής Τρικεριού ως κυριότερο κοινοτικό. | 3 |
| Μερική τροποποίηση ρυμοτομικού σχεδίου πόλης Πρέβεζας στα Ο.Τ. 149-149α. | 4 |

ΠΟΛΕΟΔΟΜΙΑ

ΑΠΟΦΑΣΕΙΣ

Αριθ. Χ 6196

(1)

Άρση ασυμφωνίας εγκεκριμένου σχεδίου και εφαρμοσθέντος στην πάροδο Αγ. Δημητρίου στο σχέδιο πόλεως Πατρών Νομ. Αχαΐας.

Ο ΝΟΜΑΡΧΗΣ ΑΧΑΪΑΣ

Έχοντας υπόψη:

1. Τις διατάξεις του Ν. 3200/55 «περί διοικητικής αποκεντρώσεως και τις ίδιες του από 28.6.1955 Β.Δ. «περι εξαιρέσεως από την αρμοδιότητα των Νομαρχών μερικών αντικειμένων αρμοδιότητας του Υ.Δ.Ε.».

2. Τις διατάξεις του 532/70 «περί συμπλήρωσεως των διατάξεων «περί διοικητικής αποκεντρώσεως».

3. Τις διατάξεις του Β.Δ. 712/70.

4. Τις διατάξεις του Ν. 1032/86 «περί συστάσεως Υπουργείου Χ.Ο.Π.».

5. Τις διατάξεις της παρ. 2 άρθρου 4 του Ν. 1232/82 για επαναφορά σε ισχύ τροποποίησης και συμπλήρωση των διατάξεων του Ν.Δ. 4352/64 και άλλες διατάξεις.

6. Τις 13905/721/26.4.82 και 24712/1248/21.8.82 κοινές αποφάσεις των Υπουργών Προεδρίας και ΧΟΠ.

7. Το διάταγμα της 18.10.1925 «περί τρόπου διορθώσεως ασυμφωνίας κ.λπ.».

8. Την Χ 8448/84 απόφαση του Νομάρχη Αχαΐας, που αναθέτει μέρος των αρμοδιοτήτων του στον Προϊστάμενο ΤΠ και ΠΕ.

9. Τον φάκελλο των δικαιολογητικών που σχηματίστηκε σε αναφορά με το θέμα.

10. Το Χ 3332/11.4.94 έγγραφο του Τμήματος Πολεοδομίας στο Συμβούλιο ΧΟΠ Νομ. Αχαΐας.

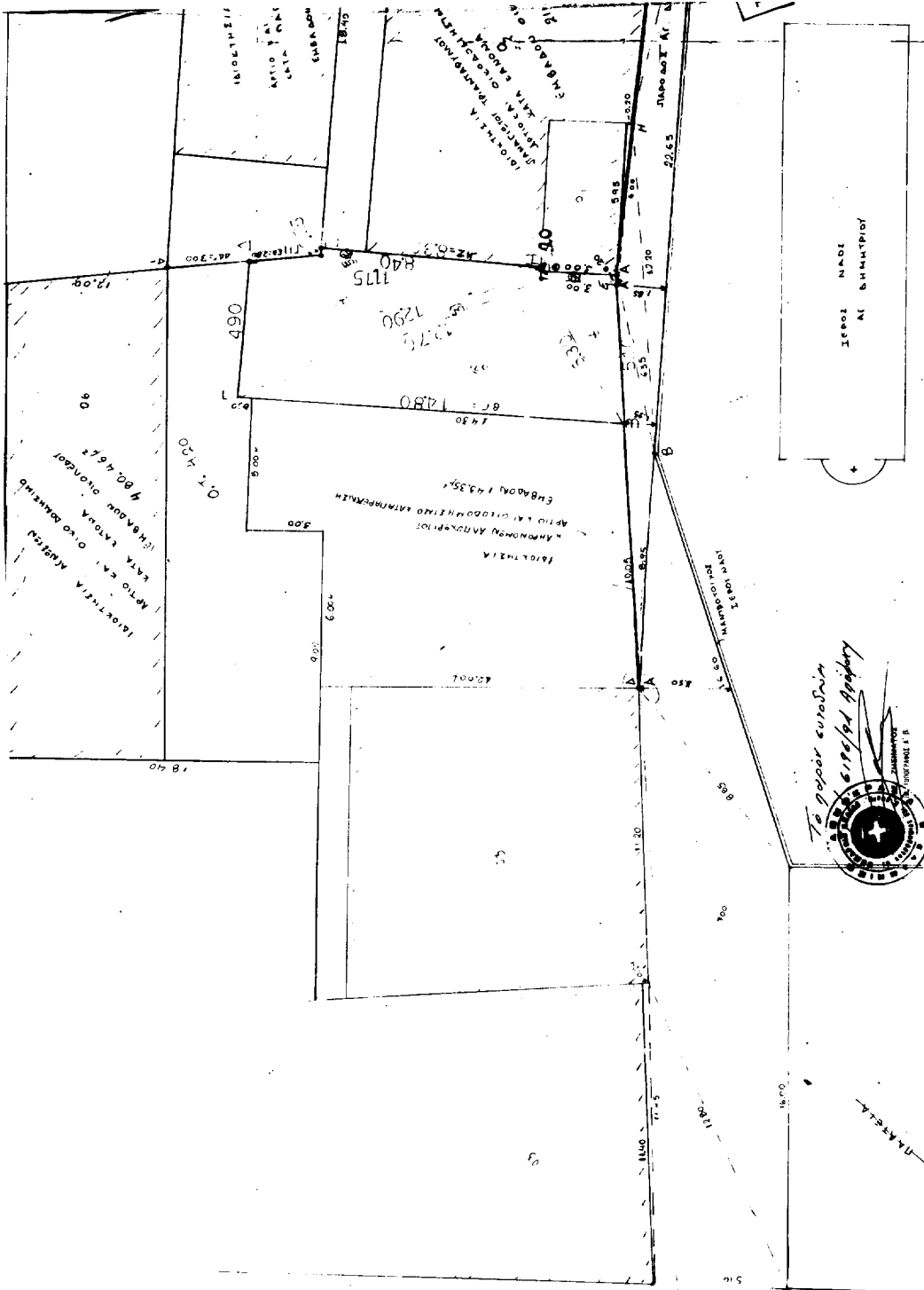
11. Τη γνωμοδότηση του Συμβουλίου ΧΟΠ Νομ. Αχαΐας, που διατυπώθηκε στο πρακτικό 7/20.5.94 και στο θέμα 4ο, αποφασίζουμε:

Διορθώνουμε την ασυμφωνία που διαπιστώθηκε μεταξύ των εγκεκριμένων και στην πραγματικότητα διαμορφωμένων οικ. γραμμών της οδού πάροδος Αγ. Δημητρίου που βρίσκεται μέσα στο σχέδιο πόλεως Πατρών, καθορίζουμε ισχύουσες οικοδομικές γραμμές τις διαμορφωμένες στην πραγματικότητα και για σαφέστερο καθορισμό τις σημειούμενες με κόκκινη γραμμή στο συνημμένο τοπογραφικό διάγραμμα της Πολ. Μηχ/κού Ιωάννα Δημητροπούλου.

Η απόφαση αυτή να δημοσιευθεί στην Εφημερίδα της Κυβερνήσεως.

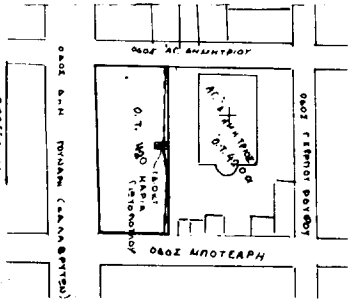
Πάτρα, 15 Ιουλίου 1994

Ο Νομάρχης
ΣΤΕΡΓΙΟΣ ΚΑΤΗΧΩΡΙΤΗΣ



0802 ΜΠΟΤΕΑΡΗ

Ημερομηνία κατά την οποία
 πραγματοποιήθηκε η έκδοση
 του παρόντος καταστατικού
 είναι η 21-1-1911
 ΚΕΙΣΑΝΟ



Αριθ. 3714

Χαρακτηρισμός δρόμου που συνδέει το Τρίκερι με τον οικισμό Αγίας Κυριακής Τρικεριού ως κυριότερου κοινοτικού.

(3)

τον οικισμό Αγίας Κυριακής Τρικεριού σαν κυριότερο κοινοτικό, όπως απεικονίζεται στο χάρτη κλίμακας 1:5.000, που συνοδεύει την παρούσα και θεωρήθηκε από το Τ.Π. - Π.Ε. Νομ. Μαγνησίας, και αποτελεί αναπόσπαστο τμήμα της απόφασης αυτής.

Ο ΝΟΜΑΡΧΗΣ ΜΑΓΝΗΣΙΑΣ

Έχοντας υπόψη:

1. Τις διατάξεις του Π. Δ/τος της 24.5.85 (ΦΕΚ 270/Δ') «δόμηση εκτός σχεδίου» και ειδικότερα το άρθρο 1 παράγρ. 2.
2. Την αριθ. 6/94 απόφαση της Κοινότητας Τρικεριού για χαρακτηρισμό του δρόμου που συνδέει το Τρίκερι με τον οικισμό Αγ. Κυριακής Τρικεριού.
3. Το αριθ. 6 πρακτικό, θέμα 4ο, του Συμβουλίου Χωροταξίας, Οικισμού και Περιβάλλοντος του Ν. Μαγνησίας, αποφασίζουμε:

Χαρακτηρίζουμε τον δρόμο που συνδέει το Τρίκερι με

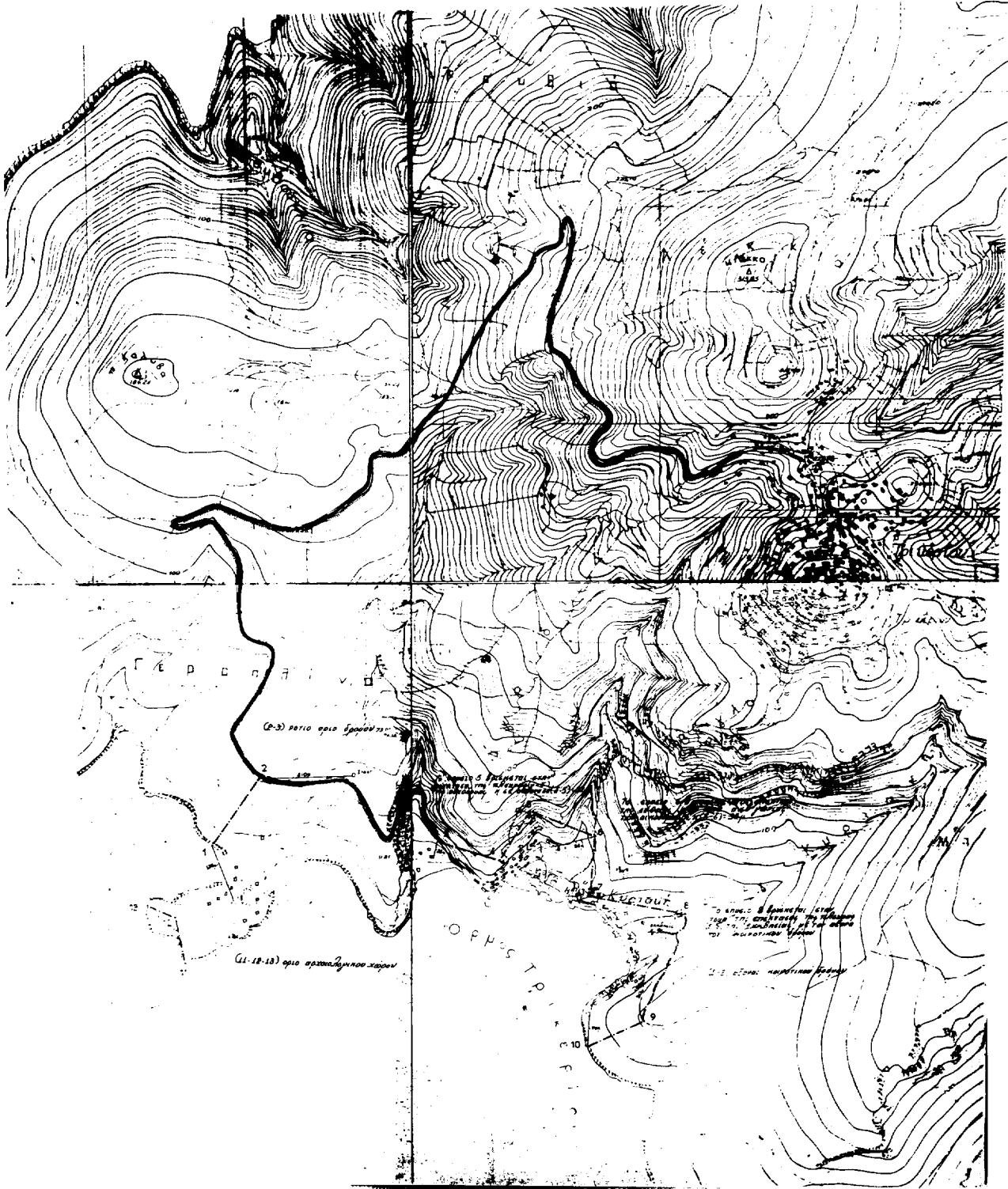
Αμέσως μετά τη δημοσίευση της παρούσας στην Εφημερίδα της Κυβερνήσεως, ο παραπάνω χάρτης θα αναρτηθεί στον πίνακα ανακοινώσεων του ΤΠ-ΠΕ του Νομ. Μαγνησίας επί 15ήμερον για να λάβουν γνώση οι ενδιαφερόμενοι.

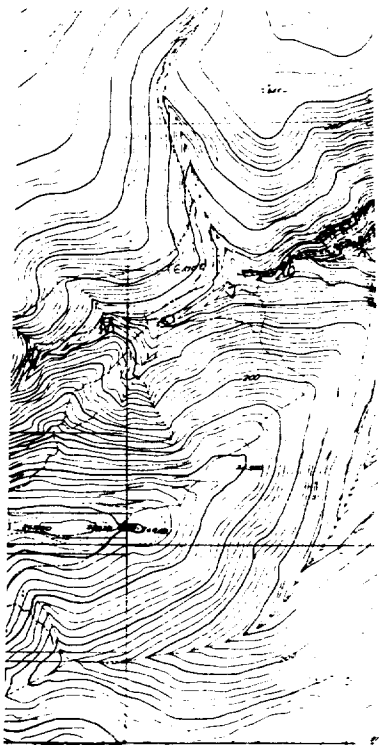
Η απόφαση αυτή να δημοσιευθεί στην Εφημερίδα της Κυβερνήσεως.

Βόλος, 2 Αυγούστου 1994

Ο Νομάρχης

ΑΡΙΣΤΕΙΔΗΣ ΟΥΖΟΥΝΙΔΗΣ





Διεύθυνση Στ. Κατασκευών
 Ορεινών Περιοχών
 Τμήμα Σχεδίασης
 Δομικών Έργων
 Ραυδ. 42-44 Αλεξάνδρος - Βασιλ. 42-44

ΕΡΓΟΔΟΤΗΣ:

ΕΡΓΟ:

ΘΕΣΗ ΕΡΓΟΥ:

ΘΕΜΑ ΣΧΕΔΙΟΥ: ΧΑΡΑΚΤΗΡΙΣΜΟΣ ΣΕ ΚΩΡΙΟ ΚΟΙΝΩΤΙΚΟ ΔΡΟΜΟ
 ΠΟΥ ΕΥΣΩΒΕΙ ΤΩΝ ΟΙΚΙΣΜΩΝ ΤΡΙΚΕΡΙΩΝ ΜΕ ΑΓ.ΚΥΡΙΑΚΗ ΤΡΙΚΕΡΙΩΝ

ΧΡΟΝΟΣ ΜΕΛΕΤΗΣ:
 ΑΠΡΙΛΙΟΣ '94

ΚΛΙΜΑΚΑΣ:
 1:5000

ΑΡ. ΣΧΕΔΙΟΥ:

ΕΛΛΗΝΙΚΗ ΔΗΜΟΚΡΑΤΙΑ
 ΝΟΜΑΡΧΙΑ ΜΑΓΝΗΣΙΑΣ
 ΤΜΗΜΑ ΠΟΛΕΟΔΟΜΙΑΣ/ΠΕ

ΧΑΡΑΚΤΗΡΙΣΜΟΣ ΚΥΡΙΩΤΕΡΟΥ
 ΚΟΙΝΩΤΙΚΟΥ ΔΡΟΜΟΥ

ΚΛΙΜΑΚΑ 1:5000



από φαβγ.

Χαρακτηρισμός του δρόμου που ευσώβει το
 Τρίκερι με τον οικισμό Αγίας Κυριακής Τρίκερι
 και κυριώτερο κοινωτικό, σύμφωνα με το Π.Δ.
 της 24.5.85 (Φ.Ε.Κ. 270 Δ')

Εγκρίνεται ως παράρτημα της 3119/94...

ΒΟΛΟΣ... 2-8-1994

Ο ΝΟΜΑΡΧΗΣ ΜΑΓΝΗΣΙΑΣ

ΑΝΤΙΤΑΧΗΣ ΟΥΖΟΥΝΑΚΗΣ

ΕΛΛΗΝΙΚΗ ΔΗΜΟΚΡΑΤΙΑ

Αριθ. Τ.Π. 4807

(4)

Μερική τροποποίηση ρυμοτομικού σχεδίου πόλης Πρέβεζας στα Ο.Τ. 149-149α.

Ο ΝΟΜΑΡΧΗΣ ΠΡΕΒΕΖΑΣ

Έχοντας υπόψη:

1. Τις διατάξεις περί διοικητικής αποκέντρωσης.
2. Το Ν.Δ. της 17.7.1923 «περί σχεδίων πόλεων κ.λπ.».
3. Τον Α.Ν. 314/1968 «περί παροχής εις τον Υπουργό Βορείου Ελλάδος και τους Νομάρχες αρμοδιότητας περί θεμάτων εγκρίσεως, επεκτάσεως ή τροποποιήσεως σχεδίων πόλεων και κωμών» (ΦΕΚ 47/Α'), όπως αντικαταστάθηκε με το Ν.Δ. 1018/83 1971 (ΦΕΚ 220/Α') και συμπληρώθηκε με την παρ. 2 του άρθρου 33 του Ν. 1337/83 «επέκταση των Πολεοδομικών Σχεδίων, Οικιστική ανάπτυξη και σχετικές ρυθμίσεις» (ΦΕΚ 33/Α'), όπως η παράγραφος αυτή αντικαταστάθηκε με την παρ. 15 του άρθρου 8 του Ν. 1512/1985 «τροποποίηση και συμπλήρωση πολεοδομικών διατάξεων, ρύθμιση συναφών θεμάτων και θεμάτων του Ταμείου Νομικών» (ΦΕΚ 4/Α').
4. Το Β.Δ. της 27.8.1970 (ΦΕΚ 212/Δ'/26.9.70) «περί αναθεώρησης του ρυμοτομικού σχεδίου της πόλεως Πρέβεζας και των όρων και περιορισμών δομήσεως των οικοπέδων αυτού».
5. Την Αναθεώρηση του σχεδίου πόλης Πρέβεζας (ΦΕΚ 1085/Δ'/22.10.92).
6. Το Ν. 1032/1980 «περί συστάσεως Υπουργείου Χωροταξίας, Οικισμού και Περιβάλλοντος».
7. Το Ν. 1558/1985 (ΦΕΚ 137/Α'/26.7.1985) άρθρο 27 αυτού, για τη σύσταση του Υπουργείου Περιβάλλοντος,

Χωροταξίας και Δημοσίων Έργων (ΥΠΕΧΩΔΕ).

8. Τις διατάξεις του Π.Δ. 183/86 (ΦΕΚ 70/Α') «περί αρμοδιοτήτων Νομαρχών».

9. Τις διατάξεις της παρ. 3 του άρθρου 34 του Ν. 1577/1985 «Γενικός Οικοδομικός Κανονισμός» (ΦΕΚ 210/Α').

10. Το αριθ. 3613/11.5.94 έγγραφο του Δήμου Πρέβεζας προς το Τ.Π. & Π.Ε. Νομ. Πρέβεζας, που συνοδεύεται από τις αποφάσεις 319/93, 11/94, του Δημοτικού Συμβουλίου, που προτείνουν την μετατόπιση του δρόμου σε πλάτος 6 μέτρων.

11. Την απόφαση του Συμβουλίου Χ.Ο.Π. του Νομού, που διατυπώθηκε στο πρακτικό με αριθμό 7, θέμα 16/8.7.1994 και συμφωνεί ομόφωνα με τις αριθ. Τ.Π. 537/94 και 1387/94 εισηγήσεις του Τ.Π. & Π.Ε. του Νομού για μείωση του δρόμου σε 4 μ., αποφασίζουμε:

Εγκρίνουμε τη μερική τροποποίηση του ρυμοτομικού σχεδίου πόλης Πρέβεζας στα Ο.Τ. 149 και 149α σύμφωνα με τη θετική γνωμοδότηση του ΣΧΟΠ του Νομού, όπως ειδικότερα φαίνεται στο διάγραμμα που φέρει τη θεώρηση της Προϊσταμένης του Τ.Π. & Π.Ε. Αθηνάς Μαλανδράκη και τη σφραγίδα του ΣΧΟΠ του Νομού.

Η απόφαση αυτή να δημοσιευθεί στην Εφημερίδα της Κυβερνήσεως.

Πρέβεζα, 13 Ιουλίου 1994

Ο Νομάρχης

ΦΙΛΙΠΠΟΣ ΤΣΟΥΜΑΝΗΣ

