



04008862608940008



8615

ΕΦΗΜΕΡΙΣ ΤΗΣ ΚΥΒΕΡΝΗΣΕΩΣ

ΤΗΣ ΕΛΛΗΝΙΚΗΣ ΔΗΜΟΚΡΑΤΙΑΣ

ΤΕΥΧΟΣ ΤΕΤΑΡΤΟ

Αρ. Φύλλου 886

26 Αυγούστου 1994

ΠΕΡΙΕΧΟΜΕΝΑ

ΑΝΑΔΑΣΩΣΕΙΣ

ΑΠΟΦΑΣΕΙΣ

- Κήρυξη ως αναδασωτέας εκτάσεως 1786 μ² στη θέση «Κοκκύλια» περιφέρειας Δήμου Αργοστολίου, Νομού Κεφαλληνίας. 1
- Κήρυξη ως αναδασωτέας εκτάσεως 1060 μ² στη θέση «Φτεριώνα» περιφέρειας Κοινότητας Σκάλας, Νομού Κεφαλληνίας. 2

ΑΠΑΛΛΟΤΡΙΩΣΕΙΣ

ΑΠΟΦΑΣΕΙΣ

- Βεβαίωση της αυτοδίκαιης ανάκλησης της απαλλοτριώσεως που κηρύχθηκε με την Υ. 977/3109/14.12.1983 (ΦΕΚ 798/30.12.83 τ.Δ') κοινή Υπουργική απόφαση για την ανέγερση κτιρίου στεγάσεως του Εθνικού Παιδικού Σταθμού Αλίμου - Άνω Καλαμακίου Αττικής. 3

ΠΟΛΕΟΔΟΜΙΑ

ΑΠΟΦΑΣΕΙΣ

- Τροποποίηση του ρυμοτομικού σχεδίου Πάτρας στο Ψαροφάι και στις οδούς Αίμου και Ακρωτηρίου (Ο.Τ. 1050). 4
- Τροποποίηση του ρυμοτομικού σχεδίου πόλεως Βελεστίνου Ν. Μαγνησίας στην πινακίδα 1416. 5

ΑΝΑΔΑΣΩΣΕΙΣ

ΑΠΟΦΑΣΕΙΣ

- Αριθ. 2964 (1)
Κήρυξη ως αναδασωτέας εκτάσεως 1786 μ² στη θέση «Κοκκύλια» περιφέρειας Δήμου Αργοστολίου, Νομού Κεφαλληνίας.
Ο ΝΟΜΑΡΧΗΣ ΚΕΦΑΛΛΗΝΙΑΣ
Έχοντας υπόψη:
1. Τις περί διοικητικής αποκέντρωσης διατάξεις του Ν.

3200/55, όπως τροποποιήθηκε και συμπληρώθηκε μεταγενέστερα με το Ν.Δ. 532/70.

2. Τις διατάξεις του άρθρου 117 παρ. 3 του Συντάγματος.

3. Τις διατάξεις του Ν. 998/1979 «Περί προστασίας των δασών και των δασικών εν γένει εκτάσεων της χώρας» και συγκεκριμένα:

α) του άρθρου 41 παρ. 1, β) του άρθρου 38 παρ. 1.

4. Τις διαταγές του Υπουργείου Γεωργίας αριθ. α) 160417/1180/8.7.1980 και β) 182447/3049/24.9.1980.

5. Την αναφορά της Δ/σης Δασών Κεφαλληνίας αριθ. 2958/8.7.94 με την οποία προτείνεται η κήρυξη ως αναδασωτέας, της αναφερομένης στο θέμα εκτάσεως, αποφασίζουμε:

Κηρύσσουμε αναδασωτέα, με σκοπό να επανέλθει στην προτέρα της κατάσταση, με φυσική αναγέννηση, τη δημόσια δασική έκταση εμβαδού χιλίων επτακοσίων ογδόντα έξι τετραγωνικών μέτρων (1786 μ²) που βρίσκεται στη θέση «Κοκκύλια» περιφέρειας Δήμου Αργοστολίου Νομού Κεφαλληνίας και προσδιορίζεται από τα στοιχεία Α, Β, Γ, Δ, Ε, Ζ, Α όπως φαίνονται στο συνημμένο τοπογραφικό διάγραμμα κλίμακα 1:1000 το οποίο αποτελεί αναπόσπαστο μέρος της απόφασης αυτής και ορίζεται ως εξής:

Ανατολικά: Με αγροτική έκταση.

Δυτικά: Με δημόσια δασική έκταση.

Βόρεια: Με αγροτική και δημόσια δασική έκταση.

Νότια: Με αγροτική και δημόσια δασική έκταση.

Η απόφαση αυτή να δημοσιευθεί στην Εφημερίδα της Κυβερνήσεως.

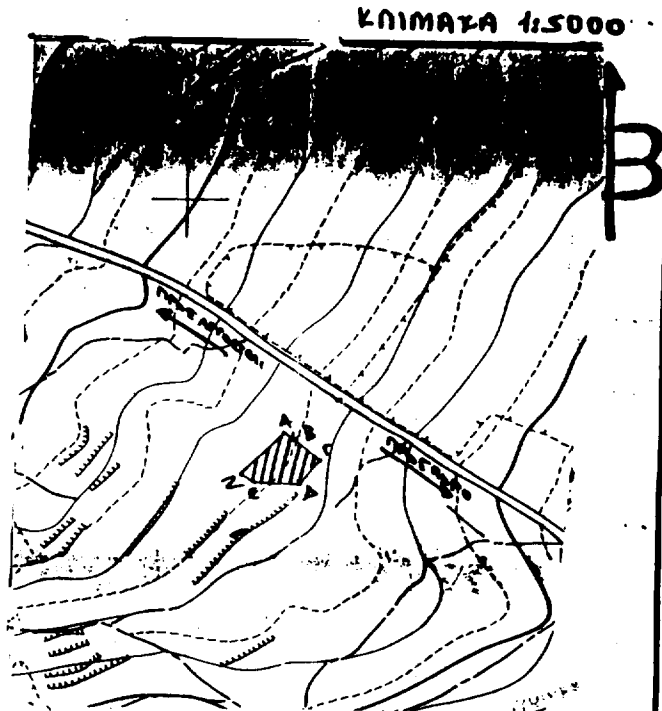
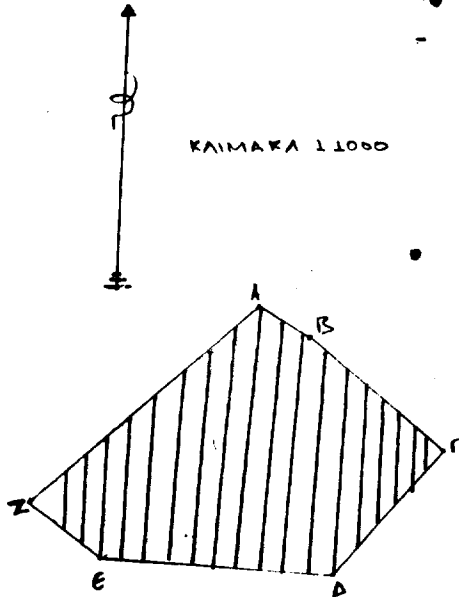
Αργοστόλι, 8 Ιουλίου 1994

Ο Νομάρχης
ΝΙΚ. ΠΑΠΑΔΙΟΝΥΣΙΟΥ

ΕΛΛΗΝΙΚΗ ΔΗΜΟΚΡΑΤΙΑ
ΝΟΜΑΡΧΙΑ ΚΕΦΑΛΛΗΝΙΑΣ
Δ/ΝΣΗ ΔΑΣΩΝ

αριθμ. βιβλ. αριθ. 2364/8-7-1954
απόφαση Νομαρχίας Κεφνίας

ΑΠΟΣΤΑΣΜΑ ΧΑΡΤΗ ΓΥΣ 613315
ΔΗΜΟΣ: ΑΡΓΟΣΤΟΜΟΥ
ΘΕΣΗ: "ΚΟΚΚΑΙΑ"



ΥΠΟΜΝΗΜΑ

▨▨▨: Ειδικωτέριον καταμετρημένη διασπορά

ΕΜΒΛΑΔΟΝ: 1,785 62α

ΘΕΩΡΗΘΗΚΕ

Αργοςτόλι 8-7-1954

— 0 —
ΝΟΜΑΡΧΙΑΣ

Νικόλαος Παλαδιονύγιου
ΝΙΚΟΛΑΟΣ ΠΑΛΑΔΙΟΝΥΓΙΟΥ

ΘΕΩΡΗΘΗΚΕ

Αργοςτόλι 8-7-1954

— 0 —
ΔΗΜΟ-
ΔΙΝΤΗΣ ΔΑΣΩΝ
α.α.

Ανδρέας Γ. Παλασιούρος
Ανδρέας Γ. Παλασιούρος
Δασολόγος
Γραμματέας

Αργοςτόλι 8-7-1954

— 0 —
ΣΥΝΤΑΞΑΣ

Βασίλειος Ε. Μιχαλός
Βασίλειος Ε. Μιχαλός
Δασολόγος
Γραμματέας Β'

Αριθ. 2963

Κήρυξη ως αναδασωτέας εκτάσεως 1060 μ² στη θέση «Φτεριώνα» περιφέρειας Κοινότητας Σκάλας, Νομού Κεφαλληνίας.

Ο ΝΟΜΑΡΧΗΣ ΚΕΦΑΛΛΗΝΙΑΣ

Έχοντας υπόψη:

1. Τις περί διοικητικής αποκέντρωσης διατάξεις του Ν. 3200/55, όπως τροποποιήθηκε και συμπληρώθηκε μεταγενέστερα με το Ν.Δ. 532/70.
2. Τις διατάξεις του άρθρου 117 παράγρ. 3 του Συντάγματος.
3. Τις διατάξεις του Ν. 998/1979 «περί προστασίας των δασών και των δασικών εν γένει εκτάσεων της χώρας» και συγκεκριμένα:
 - α) Του άρθρου 41 παρ. 1, β) του άρθρου 38 παρ. 1.
4. Τις διαταγές του Υπουργείου Γεωργίας αριθ. α) 160417/1180/8.7.1980 και β) 182447/3049/24.9.1980.
5. Την αναφορά της Δ/σης Δασών Κεφαλληνίας αριθ. 2957/8.7.94 με την οποία προτείνεται η κήρυξη ως ανα-

δασωτέας, της αναφερομένης στο θέμα εκτάσεως, αποφασίζουμε:

Κηρύσσουμε αναδασωτέα, με σκοπό να επανέλθει στην προτέρα της κατάσταση, με φυσική αναγέννηση, τη δημόσια δασική έκταση εμβαδού χιλίων εξήντα τετραγωνικών μέτρων (1060 μ²), που βρίσκεται στη θέση «Φτεριώνα» περιφέρειας Κοινότητας Σκάλας Νομού Κεφαλληνίας και προσδιορίζεται από τα στοιχεία Α, Β, Γ, Δ, Ε, Α όπως φαίνονται στο συνημμένο τοπογραφικό διάγραμμα κλίμακας 1: 1000 το οποίο αποτελεί αναπόσπαστο μέρος της απόφασης αυτής και ορίζεται ως εξής:

Ανατολικά: Με αγροτική και δημόσια δασική έκταση.

Δυτικά: Με αγροτική και δημόσια δασική έκταση.

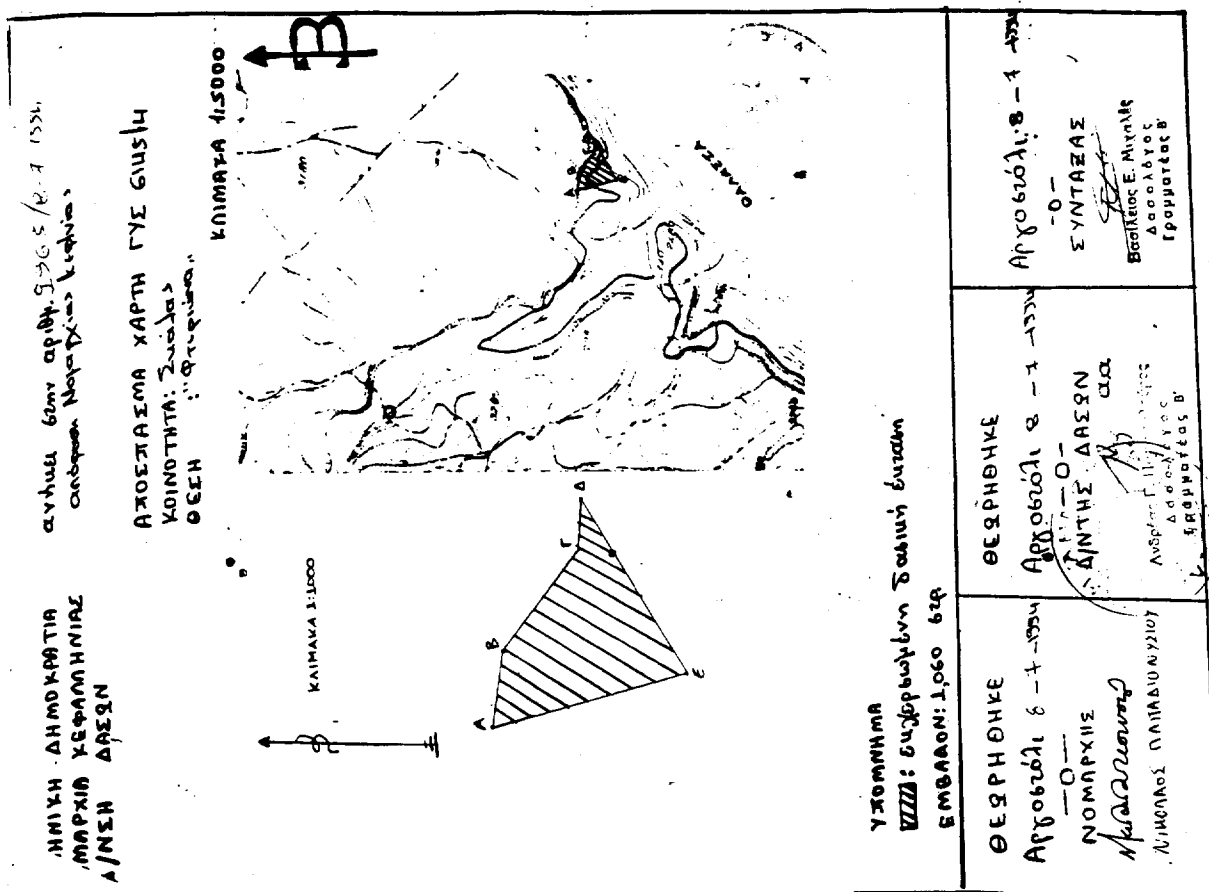
Βόρεια: Με αγροτική έκταση.

Νότια: Με δημόσια δασική έκταση.

Η απόφαση αυτή να δημοσιευθεί στην Εφημερίδα της Κυβερνήσεως.

Αργοστόλι, 8 Ιουλίου 1994

Ο Νομάρχης
ΝΙΚ. ΠΑΠΑΔΙΟΝΥΣΙΟΥ



ΑΠΑΛΛΟΤΡΙΩΣΕΙΣ

ΑΠΟΦΑΣΕΙΣ

Αριθ. 1084536/5121/0010 (3)

Βεβαίωση της αυτοδίκαιης ανάκλησης της απαλλοτριώσεως που κηρύχθηκε με την Υ. 977/3109/14.12.1983 (ΦΕΚ 798/30.12.83 τ.Δ') κοινή Υπουργική απόφαση για την ανέγερση κτιρίου στεγάσεως του Εθνικού Παιδικού Σταθμού Αλίμου - Άνω Καλαμακίου Αττικής.

**ΟΙ ΥΠΟΥΡΓΟΙ
ΟΙΚΟΝΟΜΙΚΩΝ ΚΑΙ
ΥΓΕΙΑΣ, ΠΡΟΝΟΙΑΣ ΚΑΙ ΚΟΙΝ. ΑΣΦΑΛΙΣΩΝ**

Έχοντας υπόψη:

1. Τις διατάξεις των παρ. 2 και 4 του άρθρου 11 του Ν.Δ. 797/1971 «Περί αναγκαστικών απαλλοτριώσεων».

2. Την Υ.977/3109/14.12.1983 (ΦΕΚ 798/30.12.1983 τ.Δ'), κοινή υπουργική απόφαση σχετικά με την κήρυξη αναγκαστικής απαλλοτριώσεως για ανέγερση κτιρίου στεγάσεως του Εθνικού Παιδικού Σταθμού Αλίμου - Άνω Καλαμακίου.

3. Το γεγονός ότι για την απαλλοτίρωση αυτή δεν εκδόθηκε δικαστική απόφαση καθορισμού τιμής μονάδας, μέσα στην προθεσμία που ορίζεται από το νόμο.

4. Την 1026431/268/0006Α/2.3.1994 (ΦΕΚ 154/7.3.94 τ.Β') κοινή απόφαση του Πρωθυπουργού και του Υπουργού Οικονομικών, σχετικά με ανάθεση αρμοδιοτήτων στους Υφυπουργούς.

5. Την αριθ. ΔΥ3α/ΟΙΚ.370/13.7.94 κοινή απόφαση του Πρωθυπουργού και του Υπουργού Υγείας, Πρόνοιας και Κοιν. Ασφαλίσεων «Ανάθεση αρμοδιοτήτων στον Υφυπουργό Υγείας, Πρόνοιας και Κοινωνικών Ασφαλίσεων», βεβαιώνουμε:

Ότι η απαλλοτίρωση που κηρύχθηκε με την Υ.977/3109/14.12.1983 (ΦΕΚ 798/30.12.1983 τ.Δ') κοινή Υπουργική απόφαση, για την ανέγερση κτιρίου στεγάσεως του Εθνικού Παιδικού Σταθμού Αλίμου - Άνω Καλαμακίου ανακλήθηκε αυτοδίκαια ως προς ολόκληρη την έκταση, συνολικού εμβαδού 1600 μ², που βρίσκεται στην περιοχή του Δήμου Αλίμου Νομού Αττικής μεταξύ των οδών Λευκωσίας, Χειμάρας και Φιλήμονος (ΟΤ 337) και φαίνεται στο με κλίμακα 1:200 και με τα στοιχεία Α, Β, Γ, Δ, Α κτηματολογικό πίνακα τα οποία έχει συντάξει ο Π. Βανδώρος και έχει θεωρήσει ο Προϊστάμενος Τεχνικών Υπηρεσιών Δήμου Αλίμου Ε. Ματθαίος, στις 21.9.83, γιατί δεν εκδόθηκε δικαστική απόφαση καθορισμού τιμής μονάδας, μέσα στην προθεσμία που ορίζεται από το νόμο.

Η πράξη αυτή να δημοσιευθεί στην Εφημερίδα της Κυβερνήσεως.

Αθήνα, 8 Αυγούστου 1994

ΟΙ ΥΦΥΠΟΥΡΓΟΙ

ΟΙΚΟΝΟΜΙΚΩΝ
Δ. ΓΕΩΡΓΑΚΟΠΟΥΛΟΣ

ΥΓΕΙΑΣ, ΠΡΟΝ. & ΚΟΙΝ. ΑΣΦ/ΣΕΩΝ
ΕΜ. ΣΚΟΥΛΑΚΗΣ

ΠΟΛΕΟΔΟΜΙΑ

ΑΠΟΦΑΣΕΙΣ

Αριθ. Χ. 7773/94 (4)

Τροποποίηση του ρυμοτομικού σχεδίου Πάτρας στο Ψαροφάι και στις οδούς Αίμου και Ακρωτηρίου (Ο.Τ. 1050).

Ο ΝΟΜΑΡΧΗΣ ΑΧΑΪΑΣ

Έχοντας υπόψη:

1. Το Ν.Δ. της 17.7.1923 όπως μεταγενέστερα συμπληρώθηκε και τροποποιήθηκε και ειδικότερα τα άρθρα 3 και 70.

2. Τον Α.Ν. 314/1968 όπως μεταγενέστερα συμπληρώθηκε και τροποποιήθηκε με το Ν.Δ. 1018/71 και το Ν. 1577/85 (άρθρο 34 παρ. 3).

3. Τις διατάξεις του Π.Σ. 183/1986 (άρθρο 1 παρ. 1).

4. Τις με αριθ. 353/92 και 415/93 γνωμοδοτήσεις του Δήμου Πάτρας.

5. Το με αριθ. 8/94 (θέμα 4ον) πρακτικό του ΣΧΟΠ Ν. Αχαΐας, αποφασίζουμε:

Άρθρο 1. Εγκρίνεται η τροποποίηση του ρυμοτομικού σχεδίου Πάτρας στο Ψαροφάι και στις οδούς Αίμου και Ακρωτηρίου (Ο.Τ. 1050).

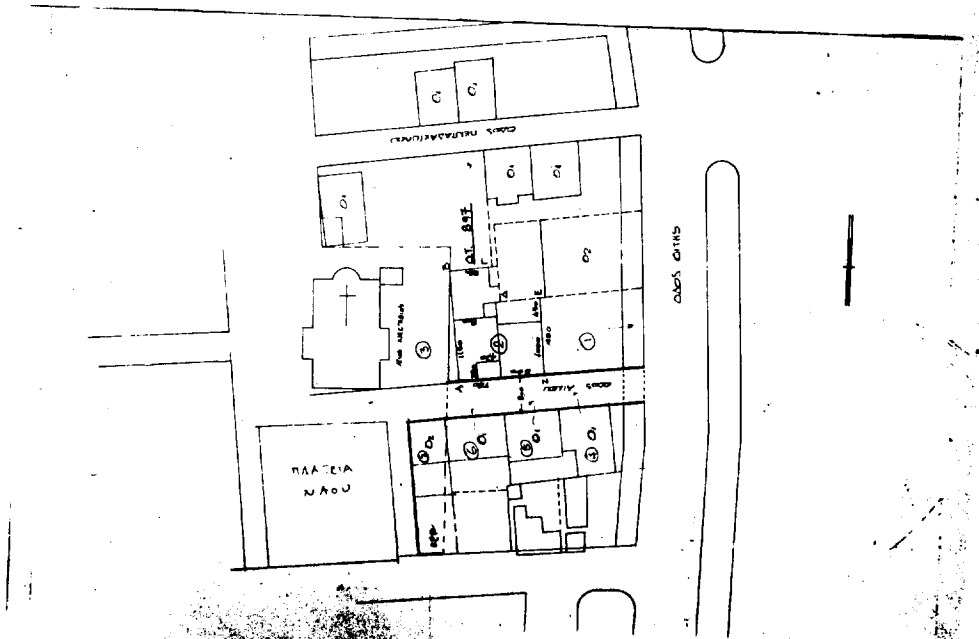
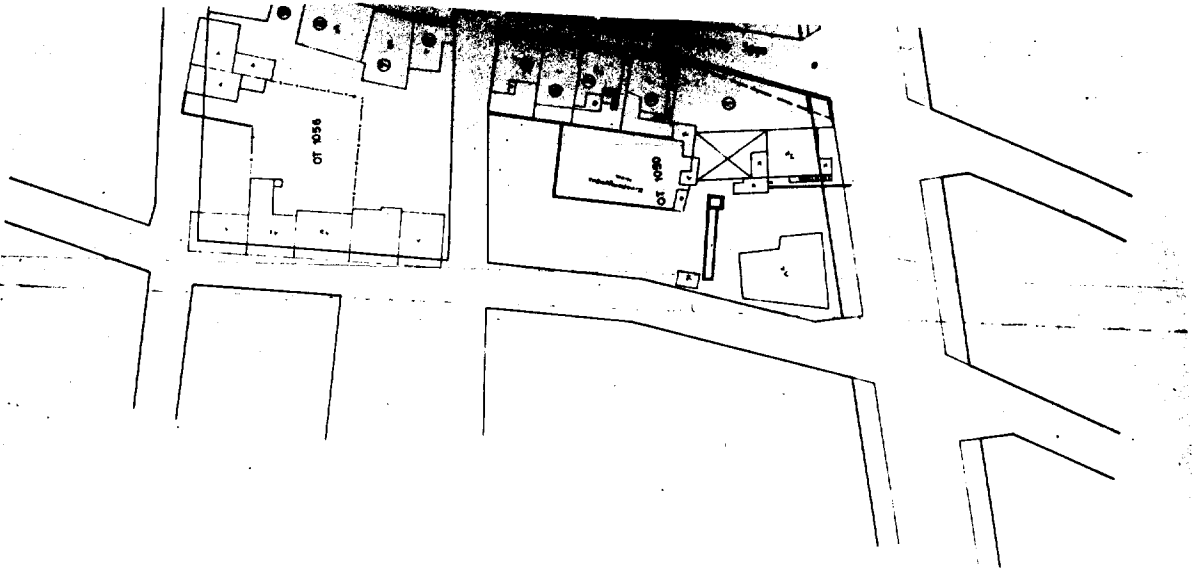
Άρθρο 2. Η παρούσα απόφαση υπάγεται στις διατάξεις του Ν. 1558/85 (άρθρο 29Α) και το κόστος βαρύνει το Δήμο Πατρέων. Προς το παρόν δεν είναι δυνατό να προϋπολογισθεί.

Άρθρο 3. Η ισχύς της παρούσης αρχίζει από την ημέρα δημοσίευσής στην Εφημερίδα της Κυβερνήσεως.

Η παρούσα απόφαση να δημοσιευθεί στην Εφημερίδα της Κυβερνήσεως.

Πάτρα, 5 Αυγούστου 1994

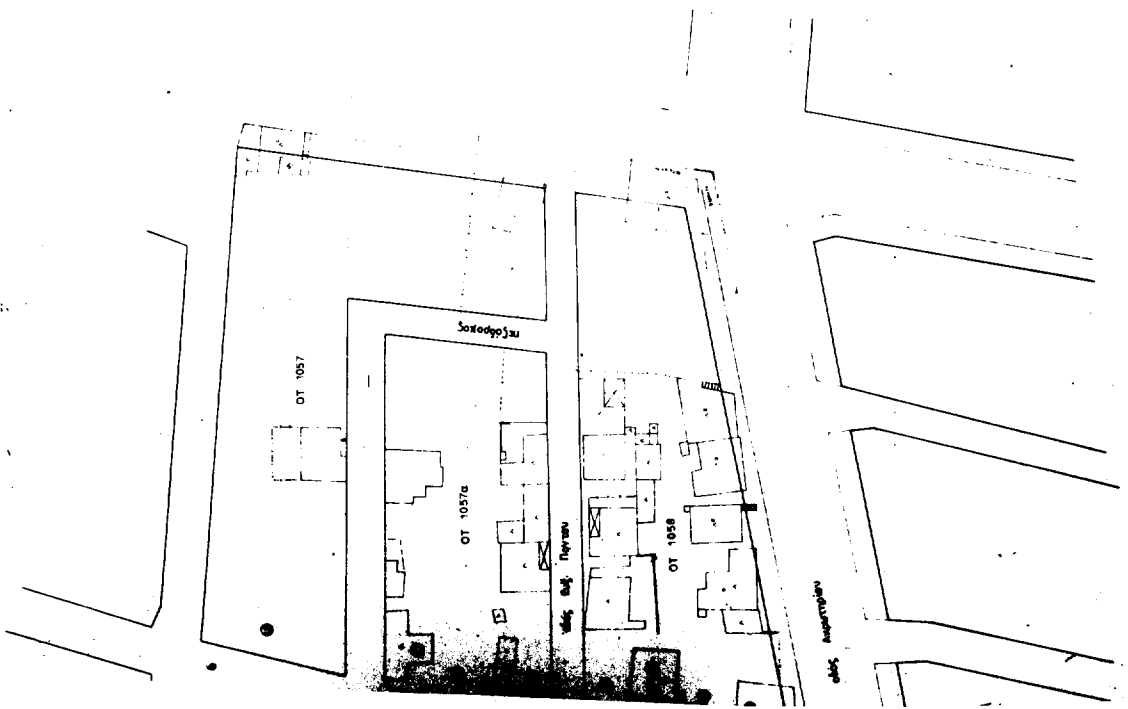
Ο Νομαρχών Διευθυντής
ΔΗΜ. ΠΑΝΑΓΙΩΤΑΚΟΠΟΥΛΟΣ



Τροποποίηση με την οποία
 τροποποιούνται οι διατάξεις
 της παρ. 1 του άρθρου 10 του
 Ν. 2266/1994 (Φ.Ε.Κ. 10/10/94, Τ.Α.
 1000) και της παρ. 1 του άρθρου 10
 του Ν. 2267/1994 (Φ.Ε.Κ. 10/10/94, Τ.Α.
 1000)

Κ.Λ. 1 : 500.

Ο Αρχιτέκτονας Μηχανικός
 Ε.Α.Ν.
 Α. Μανωλάκης
 Τεχνικό Γραφείο
 Α. Μανωλάκης
 Αρ. Μητρώου 1000/1994
 Αρ. Μητρώου 1000/1994



Αριθ. 4838

Τροποποίηση του ρυμοτομικού σχεδίου πόλεως Βελεστί-
νου Ν. Μαγνησίας στην πινακίδα 1416.

Ο ΝΟΜΑΡΧΗΣ ΜΑΓΝΗΣΙΑΣ

Έχοντας υπόψη:

1) Τις διατάξεις του από 17.7.1923 Ν.Δ. «Περί σχεδίων πόλεων και κωμών του κράτους» όπως τροποποιήθηκε και συμπληρώθηκε μεταγενέστερα.

2) Τις διατάξεις του Ν. 3200 «περί διοικητικής αποκεντρώσεως» όπως τροποποιήθηκαν και συμπληρώθηκαν.

3) Τις διατάξεις του Α.Ν. 314/68, όπως τροποποιήθηκαν και συμπληρώθηκαν με το Ν.Δ. 1018/71 ΦΕΚ 220 Α και με την παρ. 3 του άρθρου 34 του Ν. 1577/85 ΦΕΚ 210 Α.

4) Τις διατάξεις του υπ' αριθ. 183/86 Π. Δ/τος (ΦΕΚ 70/Α).

5) Την υπ' αριθ. 41/1989 απόφαση του Δημοτικού Συμβουλίου Βελεστίου.

6) Την υπ' αριθ. 9 θέμα 5ον γνωμοδότηση του Συμβου-

(5) λίου Χωροταξίας, Οικισμού και Περιβάλλοντος, αποφασίζουμε:

Εγκρίνουμε την τροποποίηση του ρυμοτομικού σχεδίου πόλης πλάτους δέκα (10) μέτρων όπως αυτό απεικονίζεται στο διάγραμμα κλίμακας 1: 500 που έχει θεωρηθεί από το ΤΠ και ΠΕ Μαγνησίας στις 4.8.94 και αποτελεί αναπόσπαστο μέρος της απόφασης αυτής.

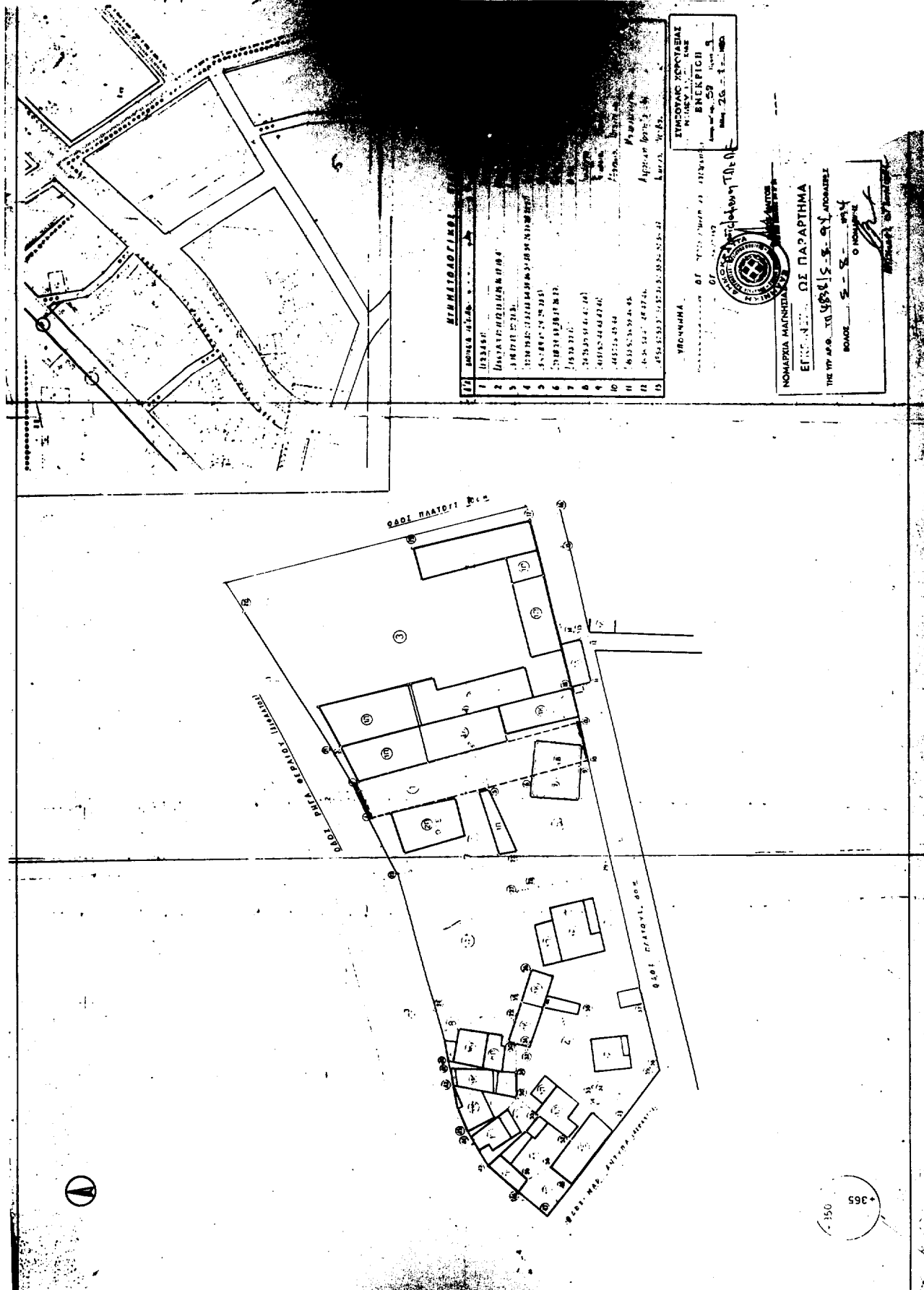
Αμέσως μετά τη δημοσίευση της παρούσης ο παραπάνω χάρτης θα αναρτηθεί στον πίνακα ανακοινώσεων του ΤΠ και ΠΕ του Ν. Μαγνησίας επί 15ήμερον.

Από τις διατάξεις της απόφασης αυτής, δεν προκαλείται δαπάνη σε βάρος του προϋπολογισμού του Δήμου Βελεστίου.

Η απόφαση αυτή να δημοσιευθεί στην Εφημερίδα της Κυβερνήσεως.

Βόλος, 5 Αυγούστου 1994

Ο Νομάρχης
ΑΡΙΣΤΕΙΔΗΣ ΟΥΖΟΥΝΙΔΗΣ



ΜΕΤΡΗΣΕΙΣ

1	ΠΡΟΣΤΑΣΙΑ	10,00
2	ΠΡΟΣΤΑΣΙΑ	10,00
3	ΠΡΟΣΤΑΣΙΑ	10,00
4	ΠΡΟΣΤΑΣΙΑ	10,00
5	ΠΡΟΣΤΑΣΙΑ	10,00
6	ΠΡΟΣΤΑΣΙΑ	10,00
7	ΠΡΟΣΤΑΣΙΑ	10,00
8	ΠΡΟΣΤΑΣΙΑ	10,00
9	ΠΡΟΣΤΑΣΙΑ	10,00
10	ΠΡΟΣΤΑΣΙΑ	10,00
11	ΠΡΟΣΤΑΣΙΑ	10,00
12	ΠΡΟΣΤΑΣΙΑ	10,00
13	ΠΡΟΣΤΑΣΙΑ	10,00

ΥΠΟΜΟΝΗ
 ΟΡΘΟΓΩΝΙΑ
 ΑΡΧΙΤΕΚΤΟΝΙΚΟ
 ΚΑΤΑΣΤΑΣΙΑΣ
 ΑΡΧΙΤΕΚΤΟΝΟΣ
 ΚΑΡΑΓΕΩΡΓΑΚΗΣ Τ. Α.

ΣΥΜΒΟΛΟ ΚΑΤΑΣΤΑΣΙΑΣ
 Ν. 1195/77
 ΕΝΕΚΡΙΤΗ
 Αρ. Πρωτ. 59
 Ημερ. 26.1.1980



ΝΟΜΑΡΧΙΑ ΜΑΓΝΗΣΙΑΣ
 ΕΓΓΡΑΦΗ ΣΤΟ ΠΑΡΑΡΤΗΜΑ
 ΤΗΣ ΥΠ. ΑΡΧ. ΤΩΝ ΥΠΟΚΑΤΑΣΤΑΣΕΩΝ
 ΒΟΛΟΣ 26.1.1980
 Ο ΥΠΟΥΡΓΟΣ



395