



04010182711950008



9881

# ΕΦΗΜΕΡΙΣ ΤΗΣ ΚΥΒΕΡΝΗΣΕΩΣ

## ΤΗΣ ΕΛΛΗΝΙΚΗΣ ΔΗΜΟΚΡΑΤΙΑΣ

ΤΕΥΧΟΣ ΤΕΤΑΡΤΟ

Αρ. Φύλλου 1018

27 Νοεμβρίου 1995

### ΠΕΡΙΕΧΟΜΕΝΑ

#### ΑΝΑΔΑΣΩΣΕΙΣ

#### ΑΠΟΦΑΣΕΙΣ

Κήρυξη αναδασωτέας έκτασης 48,121 στρεμ. στη θέση Καρδερίνα Κοινότητας Προκοπίου Δραξίου Ν. Ευβοίας ..... 1

#### ΠΟΛΕΟΔΟΜΙΑ

#### ΑΠΟΦΑΣΕΙΣ

Καθορισμός οικοδομικής γραμμής στην Κοινότητα Μονοδενδρίου Ν. Αχαΐας ..... 2  
Τροποίηση σχεδίου πόλης Βόλου στο Ο.Τ. 1077 ... 3  
Τροποίηση σχεδίου πόλης Βόλου στο Ο.Τ. 1221 ... 4

#### ΑΝΑΔΑΣΩΣΕΙΣ

#### ΑΠΟΦΑΣΕΙΣ

Αριθ. 2675 (1)  
Κήρυξη αναδασωτέας έκτασης 48,121 στρεμ. στη θέση Καρδερίνα Κοινότητας Προκοπίου Δραξίου Ν. Ευβοίας.

#### Ο ΠΕΡΙΦ/ΚΟΣ ΔΙΕΥΘΥΝΤΗΣ Ν. ΕΥΒΟΙΑΣ

Έχοντας υπόψη:

1. Τις διατάξεις του Ν. 2218/94 όπως τροποποιήθηκαν και συμπληρώθηκαν με το Ν. 2240/94 και το Ν. 2307/95 σύμφωνα με τις οποίες καθιερύθηκαν ως β' βαθμός Τοπικής Αυτοδιοίκησης οι Νομαρχιακές Αυτοδιοικήσεις (Ν.Α.).
2. Τον Οργανισμό Εσωτερικής οργάνωσης και λειτουργίας των Υπηρεσιών της Νομαρχιακής Αυτοδιοίκησης Ευβοίας που δημοσιεύθηκε στις 12.5.95 (ΦΕΚ 407 Β').

3. Τις διατάξεις του άρθρου 117 παρ. 3 του Συντάγματος της Χώρας.

4. Τις διατάξεις του Ν. 998/79 «Περί Προστασίας Δασών κ.λπ.» και ειδικά/ρα:

α) Του άρθ. 41 παρ. 1, β) του άρθ. 38 παρ. 1 και γ) του άρθ.

5. Τις Δ/γές του Υπουργείου Γεωργίας: α) 160417/1180/8.7.1980, β) 182447/3049/24.9.1980.

6. Την ΗΒ/3335/19.10.1995 αναφορά του Δασαρχείου Λιμνης περί κηρύξεως αναδασωτέας έκτασης 48,121 στρεμ. στη θέση Καρδερίνα του δημοσίου δάσους Προκοπίου - Δραξίου που κάηκε την 29.8.95, αποφασίζουμε:

Κυρύσσουμε αναδασωτέα με σκοπό τη διατήρηση του χαρακτήρα του δάσους και την προστασία και ανάπτυξη της δασικής Βλάστησης με φυσική αναγέννηση, την έκταση των 48,121 στρεμ. που βρίσκεται στη θέση Καρδερίνα του δημοσίου δάσους Προκοπίου - Δραξίου Ν. Ευβοίας και προσδιορίζεται από τα στοιχεία Α, Β, Γ, Δ, Ε, Ζ, Η, Θ, Ι, Κ, Α και με όρια:

Ανατολικά: Δημόσιο δάσος Προκοπίου - Δραξίου και δασικό δρόμο.

Δυτικά: Δημόσιο δάσος Προκοπίου - Δραξίου.

Βόρεια: Δημόσιο δάσος Προκοπίου - Δραξίου.

Νότια: Δημόσιο δάσος Προκοπίου - Δραξίου και δασικό δρόμο.

Όπως φαίνεται στο συνημμένο σχεδιάγραμμα που αποτελεί αναπόσπαστο μέρος της παρούσης απόφασης.

Η απόφαση αυτή να δημοσιευθεί στην Εφημερίδα της Κυβερνήσεως.

Χαλκίδα, 27 Οκτωβρίου 1995

Ο Περιφ/κός Διευθυντής  
ΠΑΝΑΓΙΩΤΗΣ ΑΛΕΞΟΠΟΥΛΟΣ



## ΠΟΛΕΟΔΟΜΙΑ

## ΑΠΟΦΑΣΕΙΣ

Αριθ. 6639

(2)

Καθορισμός οικοδομικής γραμμής στην Κοινότητα Μονοδενδρίου Ν. Αχαΐας.

Ο ΝΟΜΑΡΧΗΣ ΑΧΑΪΑΣ

Έχοντας υπόψη:

- 1) Τις διατάξεις του Π.Δ. 24-4/3.5.85 ΦΕΚ 181/85 Τ.Δ.
- 2) Το 3958/11.9.95 έγγραφο Διεύθυνσης Χωροταξίας οικισμού και Περιβάλλοντος Νομαρχιακής Αυτοδιοίκησης Αχαΐας.
- 3) Το από 6.10.1995 πρακτικό του ΣΧΟΠΝΑ, αποφασίζουμε:

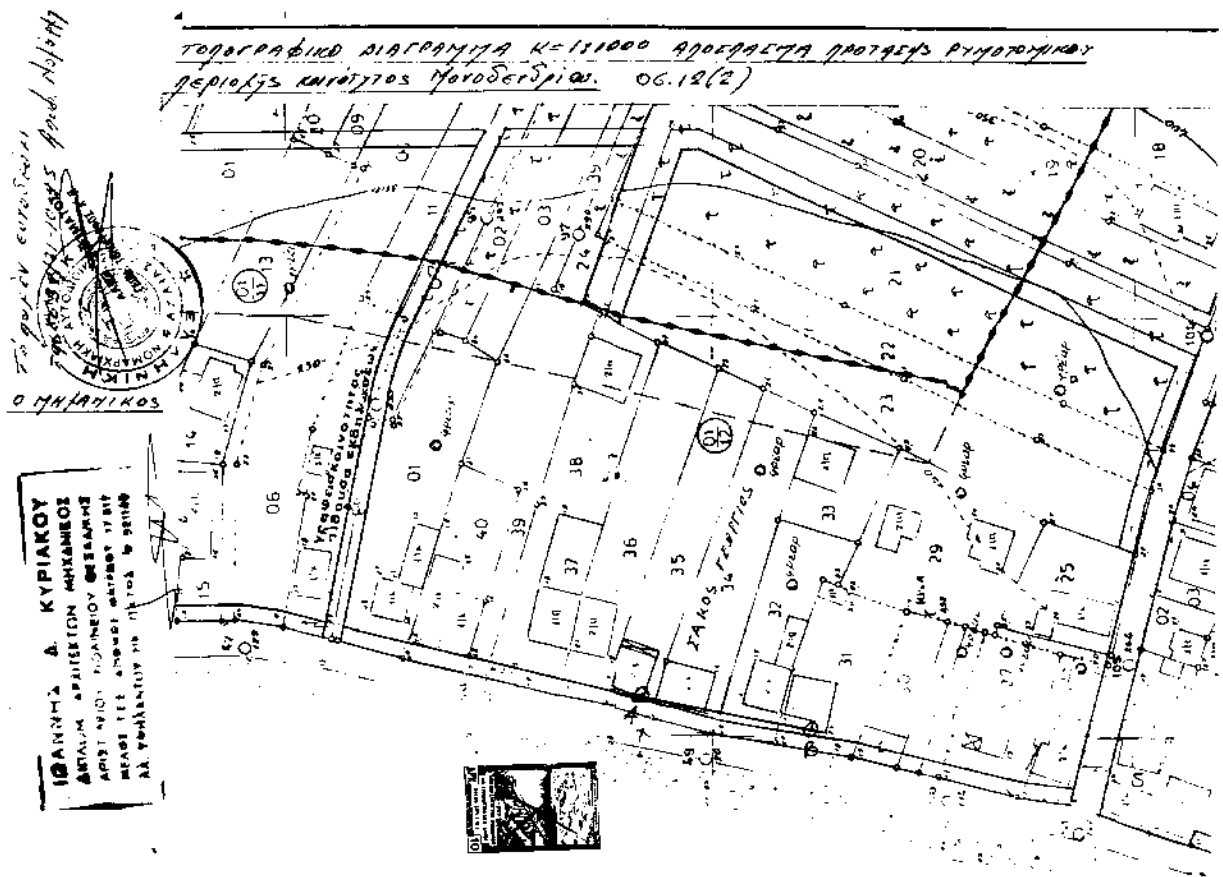
Τον καθορισμό της οικοδ. γραμμής μπροστά στην ιδοκτησία του Σάκου Γεωργίου που βρίσκεται στην παραλία της Κοινότητας Μονοδενδρίου σύμφωνα με το άρθρο 6 παρ. 7β του Π.Δ. 24.4.85 ΦΕΚ 181 Δ' όπως φαίνεται στο συνημμένο τοπογραφικό διάγραμμα που είναι θεωρημένο από το ΣΧΟΠΝΑ την 6.10.95.

Η παρούσα να δημοσιευθεί στην Εφημερίδα Κυβερνήσεως.

Πάτρα, 31 Οκτωβρίου 1995

Ο Νομάρχης

ΕΥΣΤΑΘΙΟΣ ΑΘΑΝΑΣΟΠΟΥΛΟΣ ΣΕΡΕΤΗΣ



Αριθ. 331/1995

Τροποίηση σχεδίου πόλης Βόλου στο Ο.Τ. 1077.

## ΤΟ ΔΗΜΟΤΙΚΟ ΣΥΜΒΟΥΛΙΟ ΒΟΛΟΥ

Με την 331/1995 απόφαση του Δημοτικού Συμβουλίου Βόλου σύμφωνα με την παρ. 3 του άρθρου 33 του Ν. 1337/83 και τις διατάξεις του από 26.5.89/ΦΕΚ 343/τ.Δ' Π.Δ., τροποποιείται το σχέδιο πόλης στο Ο.Τ. 1077 που περικλείεται από τους δρόμους Κορομηλά - Ισαύρων - Κα-

(3) ρολίδου - Αθ. Διάκου μετατοπίζεται η Ο.Γ. για διαπλάτυνση της οδού Κορομηλά όπως φαίνεται στο τοπογραφικό διάγραμμα, κλίμακας 1:500, που συντάχθηκε από την Τοπογράφο Μηχ. Μαρία Καλοβιδούρη και αναρτήθηκε στο Δημαρχείο στις 29 Σεπτεμβρίου 1995.

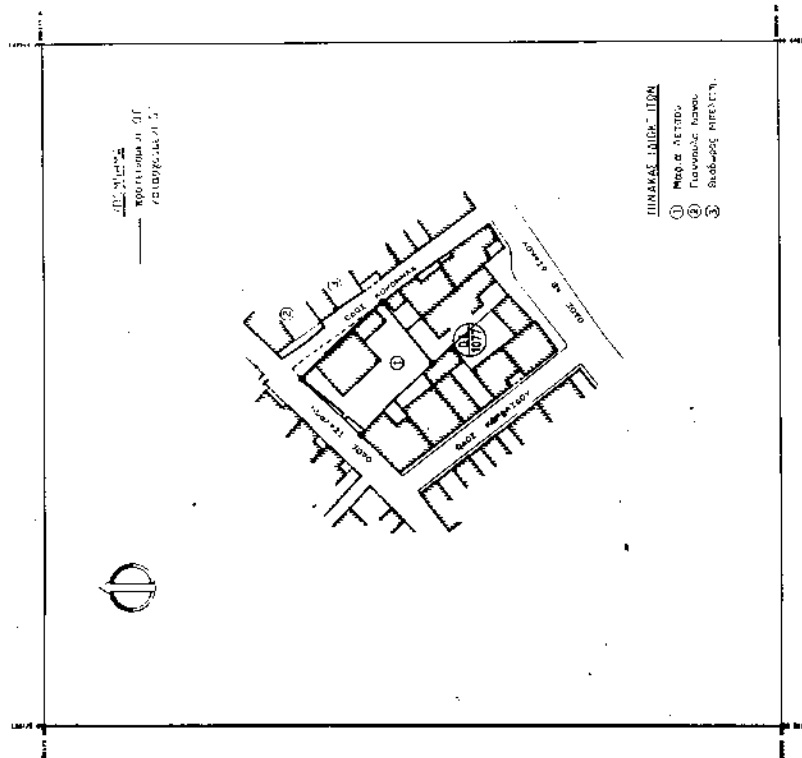
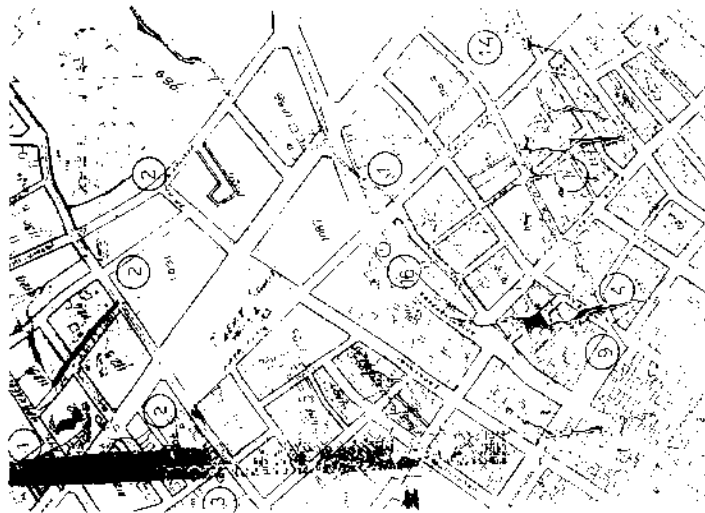
Η παρούσα να δημοσιευθεί στην Εφημερίδα της Κυβερνήσεως.

Βόλος, 10 Νοεμβρίου 1995

Ο Αντιδήμαρχος Βόλου

ΓΙΩΡΓΟΣ ΔΑΝΗΛΟΠΟΥΛΟΣ

<p>ΕΛΛΗΝΙΚΗ ΔΗΜΟΚΡΑΤΙΑ ΚΟΙΝΩΝΙΑ ΚΑΤΡΟΦΙΛΩΝ ΔΙΕΥΘΥΝΣΗ ΠΟΛΙΤΙΣΜΟΥ</p> <p><b>ΤΡΟΠΟΠΟΙΗΣΗ ΡΥΘΟΤΟΜΙΚΟΥ ΣΧΕΔΙΟΥ ΠΟΛΗΣ</b></p> <p><b>ΔΗΜΟΥ ΒΟΛΟΥ</b> <b>Ο.Τ. 1077</b></p> <p>ΚΑΤΑΣΧΕΤΗΣ: ΠΑΠΑΝΙΚΟΛΑΟΥ ΚΑΤΕΡΓΗ ΣΑΥΧΗ ΤΟΠΟΓΡΑΦΟΣ: ΤΟΥΡΟΥΛΗΣ ΝΕΚΥΡΙΟΣ ΑΡΧΙΤΕΚΤΟΝΟΣ</p>	
<p>ΒΟΛΟΣ 8.11.1995</p> <p>ΚΕΡΕΜΑΣ Δ. ΠΡΟΣΤΑΛΕΜΟΣ Ο ΔΙΕΥΘΥΝΤΗΣ ΕΠΙΣΤΗΜΟΝΙΚΗΣ ΕΠΙΧΕΙΡΗΣΗΣ</p>	<p>Η ΕΠΙΣΤΗΤΙΑ ΔΡ. ΔΕΛΕΓΑΝΗΣ</p>
<p>ΕΓΚΡΙΝΕΤΑΙ ΟΙ ΠΑΡΑΡΤΗΜΑΤΑ ΤΗΣ ΥΠ' ΑΡΙΘΜ. 33/1995 ΑΦΟΣΑΙΣΕΩΣ ΒΟΛΟΣ 8.11.1995</p> <p>Ο ΑΝΤΙΣΜΑΡΧΟΣ</p>	



Αριθ. 329/1995

Τροποίηση σχεδίου πόλης Βόλου στο Ο.Τ. 1221.

## ΤΟ ΔΗΜΟΤΙΚΟ ΣΥΜΒΟΥΛΙΟ ΒΟΛΟΥ

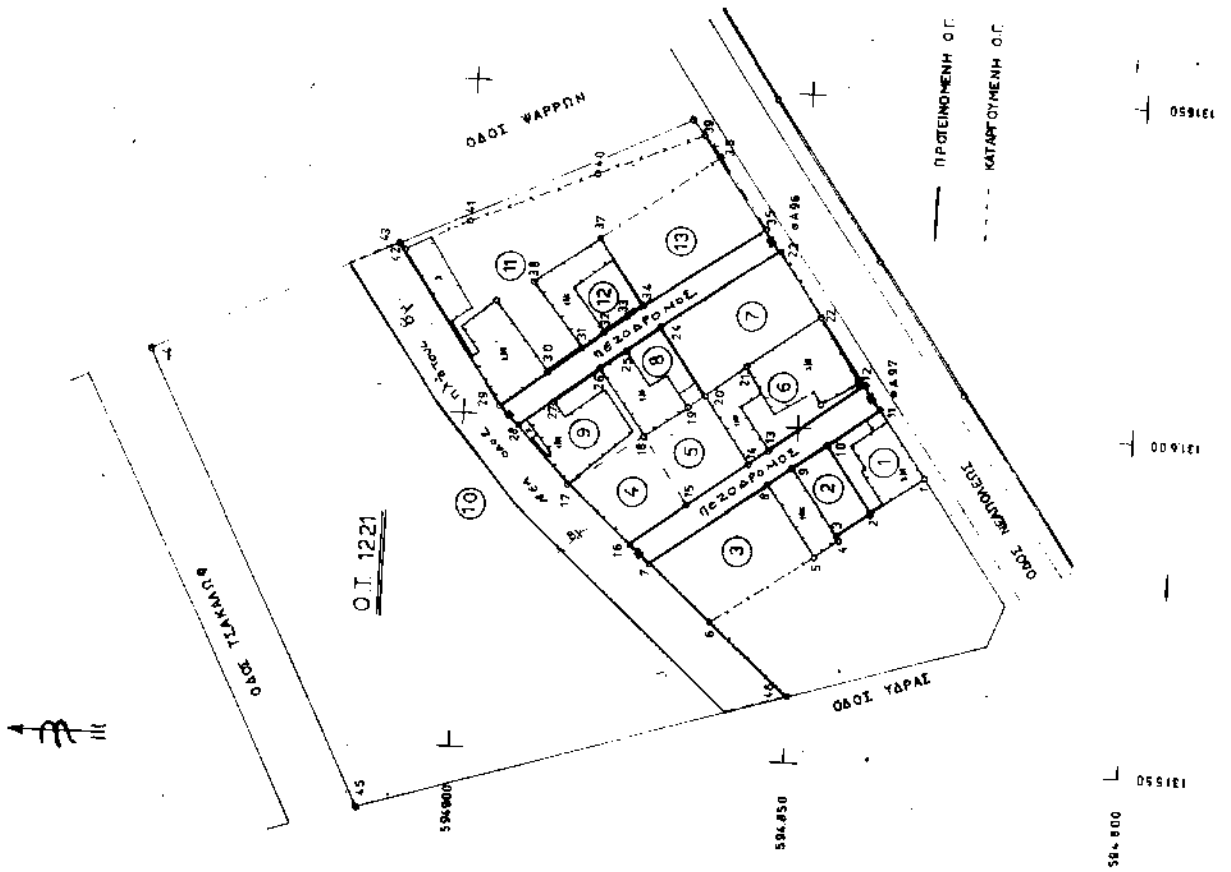
Με την 329/1995 απόφαση του Δημοτικού Συμβουλίου Βόλου σύμφωνα με την παρ. 3 του άρθρου 33 του Ν. 1337/83 και τις διατάξεις του από 26.5.89/ΦΕΚ 343/τ.Δ' Π.Δ., τροποποιείται το σχέδιο πόλης στο Ο.Τ. 1221 που περικλείεται από τους δρόμους Τσακάλωφ - Ψαρρών - Νεαπόλεως - Ύδρας στη συνοικία Νεαπόλεως και συγκε-

- (4) κριμένα αναγνωρίζονται δύο πάροδοι με έξοδο προς την οδό Νεαπόλεως και δημιουργείται νέος δρόμος πλάτους 8μ. από Ψαρρών μέχρι Ύδρας όπως φαίνεται στο τοπογραφικό διάγραμμα, κλίμακας 1:500, που συντάχθηκε από την Τεχν. Πολ. Μηχ. Τζένη Χατζηκοσμά και αναρτήθηκε στο Δημαρχείο στις 29 Σεπτεμβρίου 1995.

Η παρούσα να δημοσιευθεί στην Εφημερίδα της Κυβερνήσεως.

Βόλος, 10 Νοεμβρίου 1995

Ο Αντιδήμαρχος Βόλου  
ΓΙΩΡΓΟΣ ΔΑΝΗΛΟΠΟΥΛΟΣ



ΠΙΝΑΚΑΣ ΙΣΙΟΚΥΗΤΩΝ

Α/Α	ΟΝΟΜΑΤΕΠΩΝΥΜΟ	ΠΕΡΙΓΡΑΦΗ	ΑΞΙΟΚΥΗΤΗΣ
1.	ΜΟΥΡΜΟΥ ΚΑΡΥΝΑΚΙΑ	1,2,10,11,13	ΤΕΡΦΑ ΜΕΝΕΛΑΟΣ
2.	ΚΑΡΑΓΙΑΝΝΗΣ ΜΑΡΤΥΡΙΔΗΣ	3,7,8,9,10,2	"
3.	ΚΑΡΑΓΙΑΝΝΗΣ ΚΩΝΣΤΑΝΤΙΝΟΣ	4,5,6,12,14	"
4.	ΚΑΡΑΓΙΑΝΝΗΣ ΚΩΝΣΤΑΝΤΙΝΟΣ	15,16,17,18	"
5.	ΣΥΡΑΚΟΥΔΑΚΗΣ ΚΩΝΣΤΑΝΤΙΝΟΣ	19,20,21,22,23,24,25,26	ΤΕΡΦΑ ΜΕΝΕΛΑΟΣ
6.	ΣΥΡΑΚΟΥΔΑΚΗΣ ΑΛΕΞ. ΚΑΙ	14,20,21,22,23,24,25,26	ΤΕΡΦΑ ΜΕΝΕΛΑΟΣ
7.	ΚΑΡΑΓΙΑΝΝΗΣ ΚΩΝΣΤΑΝΤΙΝΟΣ	27,28,29,30,31,32	ΤΕΡΦΑ ΜΕΝΕΛΑΟΣ
8.	ΚΑΡΑΓΙΑΝΝΗΣ ΚΩΝΣΤΑΝΤΙΝΟΣ	33,34,35,36,37,38,39,40,41,42,43,44,45,46,47,48,49,50,51,52,53,54,55,56,57,58,59,60,61,62,63,64,65,66,67,68,69,70,71,72,73,74,75,76,77,78,79,80,81,82,83,84,85,86,87,88,89,90,91,92,93,94,95,96,97,98,99,100	ΤΕΡΦΑ ΜΕΝΕΛΑΟΣ
9.	ΚΑΡΑΓΙΑΝΝΗΣ ΚΩΝΣΤΑΝΤΙΝΟΣ	24,26,28,29,30,31,32,33,34,35,36,37,38,39,40,41,42,43,44,45,46,47,48,49,50,51,52,53,54,55,56,57,58,59,60,61,62,63,64,65,66,67,68,69,70,71,72,73,74,75,76,77,78,79,80,81,82,83,84,85,86,87,88,89,90,91,92,93,94,95,96,97,98,99,100	ΤΕΡΦΑ ΜΕΝΕΛΑΟΣ
10.	ΚΑΡΑΓΙΑΝΝΗΣ ΚΩΝΣΤΑΝΤΙΝΟΣ	24,26,28,29,30,31,32,33,34,35,36,37,38,39,40,41,42,43,44,45,46,47,48,49,50,51,52,53,54,55,56,57,58,59,60,61,62,63,64,65,66,67,68,69,70,71,72,73,74,75,76,77,78,79,80,81,82,83,84,85,86,87,88,89,90,91,92,93,94,95,96,97,98,99,100	ΤΕΡΦΑ ΜΕΝΕΛΑΟΣ
11.	ΚΑΡΑΓΙΑΝΝΗΣ ΚΩΝΣΤΑΝΤΙΝΟΣ	24,26,28,29,30,31,32,33,34,35,36,37,38,39,40,41,42,43,44,45,46,47,48,49,50,51,52,53,54,55,56,57,58,59,60,61,62,63,64,65,66,67,68,69,70,71,72,73,74,75,76,77,78,79,80,81,82,83,84,85,86,87,88,89,90,91,92,93,94,95,96,97,98,99,100	ΤΕΡΦΑ ΜΕΝΕΛΑΟΣ
12.	ΚΑΡΑΓΙΑΝΝΗΣ ΚΩΝΣΤΑΝΤΙΝΟΣ	24,26,28,29,30,31,32,33,34,35,36,37,38,39,40,41,42,43,44,45,46,47,48,49,50,51,52,53,54,55,56,57,58,59,60,61,62,63,64,65,66,67,68,69,70,71,72,73,74,75,76,77,78,79,80,81,82,83,84,85,86,87,88,89,90,91,92,93,94,95,96,97,98,99,100	ΤΕΡΦΑ ΜΕΝΕΛΑΟΣ
13.	ΚΑΡΑΓΙΑΝΝΗΣ ΚΩΝΣΤΑΝΤΙΝΟΣ	24,26,28,29,30,31,32,33,34,35,36,37,38,39,40,41,42,43,44,45,46,47,48,49,50,51,52,53,54,55,56,57,58,59,60,61,62,63,64,65,66,67,68,69,70,71,72,73,74,75,76,77,78,79,80,81,82,83,84,85,86,87,88,89,90,91,92,93,94,95,96,97,98,99,100	ΤΕΡΦΑ ΜΕΝΕΛΑΟΣ

ΕΛΛΗΝΙΚΗ ΔΗΜΟΚΡΑΤΙΑ  
 ΗΜΕΡΗΣΙΑ ΔΙΟΙΚΗΣΗ  
 ΔΗΜΟΣ ΒΟΛΟΥ  
 ΔΙΕΥΘΥΝΣΗ ΠΟΛΕΟΜΟΧΙΑΣ

**ΤΡΟΠΟΠΟΙΗΣΗ ΡΥΘΟΤΟΜΙΚΟΥ ΣΧΕΔΙΟΥ ΠΟΛΗΣ**

ΔΗΜΟΥ ΒΟΛΟΥ

Ο.Τ. 1221 6ης ΟΥΡΟΥΛΙΑ ΝΕΑΡΩΝ

ΚΑΙΜΑΡΑ 1:500

ΒΟΛΟΣ 8 - II - 1995

ΒΕΡΟΙΘΗΛΕ  
 Ο ΔΙΕΥΘΥΝΤΗΣ

Ο ΠΡΟΪΣΤΑΜΕΝΟΣ  
 Η ΕΙΣΗΓΗΤΡΙΑ

ΛΑΖΑΡΟΥ ΛΟΛΑΖΗΣ  
 ΤΟΠΟΓΡΑΦΟΣ

ΛΕΩΝΙΔΟΣ ΠΑΠΑΥΤΑΓΙΩΦ  
 ΜΗΧΑΝΙΚΟΣ

ΚΑΤΕΡΓΗΜΑ ΖΗΤΗΣΗ  
 ΑΡΧΙΤΕΚΤΟΝ

ΕΓΚΡΙΝΕΤΑΙ ΟΙ ΠΑΡΑΡΤΗΜΑΤΑ

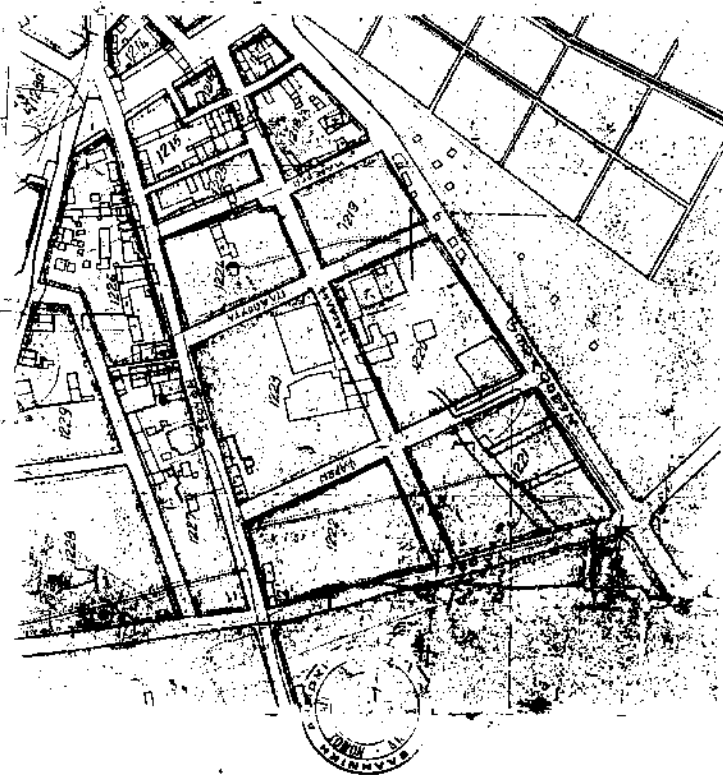
ΤΗΣ ΥΠ' ΑΡΙΘΜ. 329/1995 ΑΠΟΦΑΣΙΣ

ΒΟΛΟΣ 8 - II - 1995

Ο ΑΝΤΙΔΗΜΑΡΧΟΣ

ΑΝΤΙΔΗΜΑΡΧΟΣ

ΠΡΟΪΣΤΑΜΕΝΟΣ



ΣΥΣΤΗΜΑ ΣΥΝΤΕΛΕΜΕΝΩΝ : ΚΡΑΤΙΚΟ ΤΡΙΤΟΚΟΜΗΤΙΚΟ ΔΙΚΤΥΟ

ΕΣΑΡΤΗΣ : ΤΟΠΙΚΗ ΠΡΟΧΕΙΡ ΔΗΜΟΥ ΒΟΛΟΥ

2396 131605.635 594836.049

2397 131630.036 594831.933