



04004960707950008



4761

ΕΦΗΜΕΡΙΣ ΤΗΣ ΚΥΒΕΡΝΗΣΕΩΣ

ΤΗΣ ΕΛΛΗΝΙΚΗΣ ΔΗΜΟΚΡΑΤΙΑΣ

ΤΕΥΧΟΣ ΤΕΤΑΡΤΟ

Αρ. Φύλλου 496

7 Ιουλίου 1995

ΠΕΡΙΕΧΟΜΕΝΑ

ΑΝΑΔΑΣΩΣΕΙΣ

ΑΠΟΦΑΣΕΙΣ

Κήρυξη αναδασωτέας έκτασης 15.285 στρεμ. στη θέση Παρασκευόρεμμα Κοινότητας Προκοπίου Ν. Ευβοίας 1

ΠΟΛΕΟΔΟΜΙΑ

ΑΠΟΦΑΣΕΙΣ

- Τροποποίηση ρυμοτομικού σχεδίου Ο.Τ. 1312α Δ. Πατρέων 2
- Τροποποίηση ορίου τομέα αρτιότητας οικοπέδων στο Ο.Τ. 56 του ρυμ. σχεδίου πόλης Δήμου Ιωαννιτών Ν. Ιωαννίνων 3
- Αναγνώριση οδού που συνδέει τον οικισμό Δροσιάς Ν. Πέλλας με την Εθνική οδό Θεσ/νίκης Κοζάνης, ως μοναδικής Κοινοτικής 4
- Τροποποίηση της ΤΠ/ΕΠΑ 10043/1.2.1988 (ΦΕΚ 411 Δ) απόφασης Νομάρχη Σερρών, που τροποποιήθηκε μεταγενέστερα, ως προς την τροποποίηση των ορίων του οικισμού ΑΚΤΗΣ ΝΕΩΝ ΚΕΡΔΥΛΙΩΝ, Κοινότητας Ν. Κερδυλλίων Ν. Σερρών 5

ΑΝΑΔΑΣΩΣΕΙΣ

ΑΠΟΦΑΣΕΙΣ

- Αριθ. 1375 (1)
- Κήρυξη αναδασωτέας έκτασης 15.285 στρεμ. στη θέση Παρασκευόρεμμα Κοινότητας Προκοπίου Ν. Ευβοίας.
- Ο ΠΕΡΙΦΕΡΕΙΑΚΟΣ ΔΙΕΥΘΥΝΤΗΣ Ν. ΕΥΒΟΙΑΣ
- Έχοντας υπόψη:
1. Τις δ/ξεις του Ν. 3200/55 «περί Διοκ. Αποκεντρώ-

σεως», όπως τροποποιήθηκε και συμπληρώθηκε μεταγενέστερα με το ΝΔ 532/70 και τους Νόμους 2218/84 και 2240/84 «ίδρυση Νομαρχιακής Αυτ/σης Β' βαθμού».

2. Τις διατάξεις του άρθρου 117 παρ. 3 του Συντάγματος της Χώρας.

3. Τις δ/ξεις του Ν. 998/79 «Περί Προστασίας Δασών κλπ.» και ειδικότερα:

α) του άρθρου 41 παρ. 1 β) του άρθρου 38 παρ. 1 και γ) του άρθρου....

4. Τις δ/γές του Υπουργείου Γεωργίας: α) 160417/1180/8.7.1980, β) 182447/3049/24.9.1980

5. Την ΗΒ/1740/95 αναφορά του Δασαρχείου Λιμνης περί κηρύξεως αναδασωτέας έκτασης 15,285 στρεμ. στη θέση Παρασκευόρεμμα του δημόσιου δάσους Προκοπίου, που κήκε την 14.5.95 αποφασίζουμε:

Κηρύσσουμε αναδασωτέα με σκοπό τη διατήρηση του χαρακτήρα του δάσους και την προστασία και ανάπτυξη της δασικής βλάστησης με φυσική αναγέννηση, την έκταση των 15,285 στρεμμάτων που βρίσκεται στη θέση Παρασκευόρεμμα του δημόσιου δάσους Προκοπίου Ν. Εύβοιας, και προσδιορίζεται από τα στοιχεία ΑΒΓΔΕΑ.

Ανατολικά: Δημόσιο Δάσος Προκοπίου - Δραξίου

Δυτικά: Δημόσιο Δάσος Προκοπίου - Δραξίου

Βόρεια: Δημόσιο Δάσος Προκοπίου - Δραξίου

Νότια: Δημόσιο Δάσος Προκοπίου - Δραξίου

όπως φαίνεται στο συνημμένο σχεδιάγραμμα που αποτελεί αναπόσπαστο μέρος της παρούσης απόφασης.

Η απόφαση αυτή να δημοσιευθεί στην Εφημερίδα της Κυβερνήσεως.

Χαλκίδα, 6 Ιουνίου 1995

Ο Περιφερειακός Διευθυντής

ΠΑΝ. ΑΛΕΞΟΠΟΥΛΟΣ

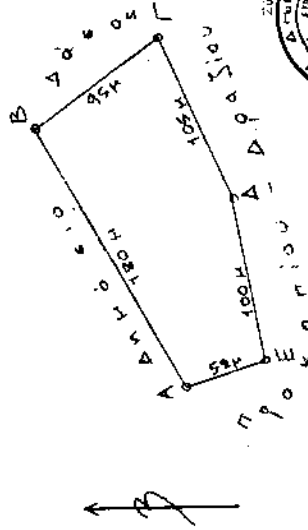
ΤΟΠΟΓΡΑΦΙΚΟ ΔΙΑΓΡΑΜΜΑ
ΚΑΛΩΝΟΣ 1:2500
ΥΠΟΜΝΗΜΑ

Καείσα βοοειδή έξιτοση στην θέση "Παρασκευαστήριο" περιοχής Κωδικοποίησης Προβλεπών αριθμού 15,285 στρεμ.

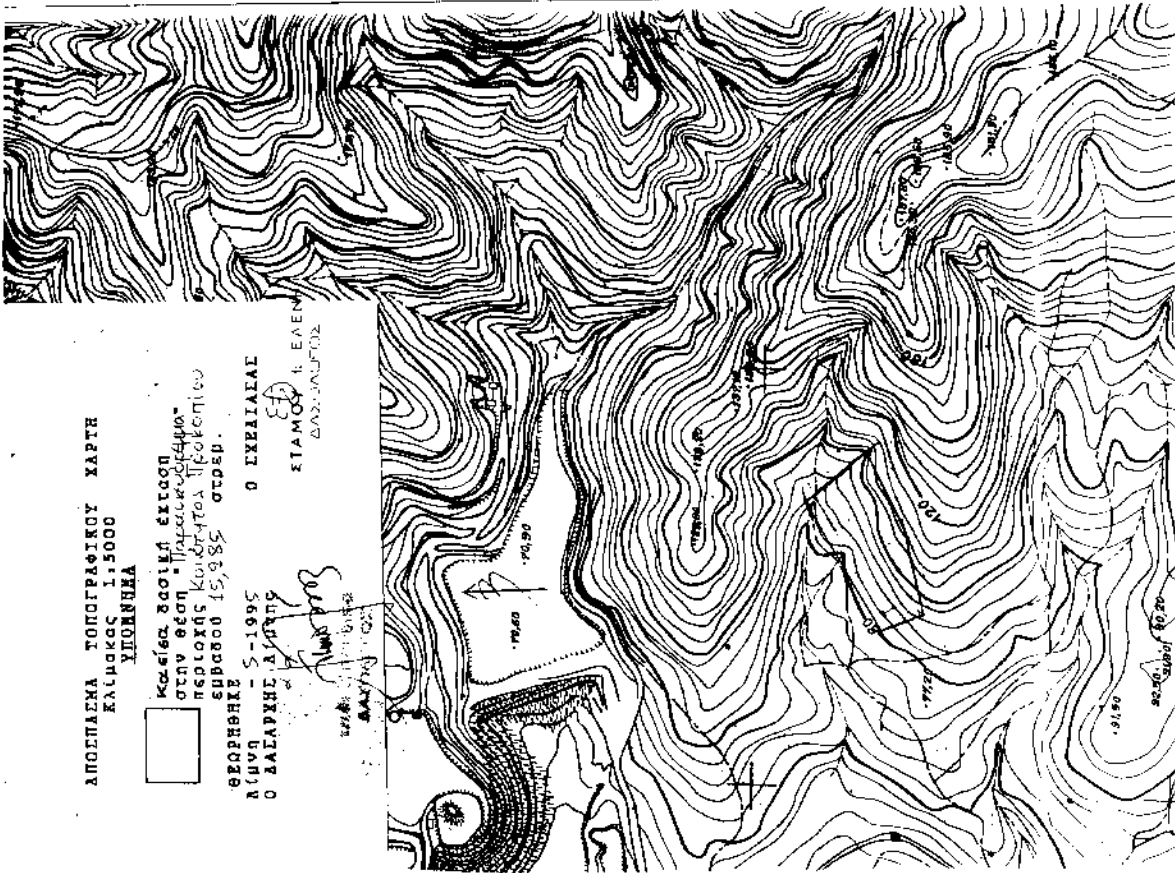
ΘΕΩΡΗΘΗΚΕ - 5-1995 Ο ΙΧΣΑΙΑΛΑΕ

ΑΓΝΟΥ Ο ΔΑΣΑΡΧΗΣ ΑΓΝΟΥ
ΕΤΑΜΟΥ Ι. ΕΛΕΝΗ ΔΑΣΟΛΟΓΟΣ

ΕΤ
ΕΤΑΜΟΥ Ι. ΕΛΕΝΗ ΔΑΣΟΛΟΓΟΣ
ΕΛΛΗΝΙΚΗ ΔΗΜΟΚΡΑΤΙΑ
ΥΠΟΥΡΓΕΙΟ ΓΕΩΡΓΙΑΣ
ΔΙΑΧΕΙΡΙΣΗ ΔΑΣΩΝ



ΟΕΦΡΕΙΤΑΙ
Συμφωνία με την 132/13
ΕΛΛΗΝΙΚΗ ΔΗΜΟΚΡΑΤΙΑ
ΥΠΟΥΡΓΕΙΟ ΓΕΩΡΓΙΑΣ
ΔΙΑΧΕΙΡΙΣΗ ΔΑΣΩΝ



ΑΠΟΠΛΑΜΑ ΤΟΠΟΓΡΑΦΙΚΟΥ ΧΑΡΤΗ
ΚΑΛΩΝΟΣ 1:5000
ΥΠΟΜΝΗΜΑ

Καείσα βοοειδή έξιτοση στην θέση "Παρασκευαστήριο" περιοχής Κωδικοποίησης Προβλεπών αριθμού 15,385 στρεμ.

ΘΕΩΡΗΘΗΚΕ - 5-1995 Ο ΙΧΣΑΙΑΛΑΕ

ΑΓΝΟΥ Ο ΔΑΣΑΡΧΗΣ ΑΓΝΟΥ
ΕΤΑΜΟΥ Ι. ΕΛΕΝΗ ΔΑΣΟΛΟΓΟΣ

ΕΤ
ΕΤΑΜΟΥ Ι. ΕΛΕΝΗ ΔΑΣΟΛΟΓΟΣ
ΕΛΛΗΝΙΚΗ ΔΗΜΟΚΡΑΤΙΑ
ΥΠΟΥΡΓΕΙΟ ΓΕΩΡΓΙΑΣ
ΔΙΑΧΕΙΡΙΣΗ ΔΑΣΩΝ

ΠΟΛΕΟΔΟΜΙΑ**ΑΠΟΦΑΣΕΙΣ**

Αριθ. Χ 1103

(2)

Τροποποίηση ρυμοτομικού σχεδίου Ο.Τ. 1312α Δ. Πατρών.

Ο ΝΟΜΑΡΧΗΣ ΑΧΑΪΑΣ

Έχοντας υπόψη:

1. Το Ν.Δ. της 17.7.1923 όπως μεταγενέστερα συμπληρώθηκε και τροποποιήθηκε και ειδικότερα τα άρθρα 3 και 70.

2. Τον Α.Ν. 314/1968 όπως μεταγενέστερα συμπληρώθηκε και τροποποιήθηκε με το Ν.Δ. 1018/71 και το Ν. 1577/85 (άρθρο 34 παρ. 3) (ΦΕΚ 210/Α).

3. Τις δ/ξεις του Π.Δ. 183/1986 (άρθρο 1 παρ. 1). (ΦΕΚ 70/Α).

4. Την με αρ. 557/1994 γνωμοδότηση του Δημοτικού Συμβουλίου Δ. Πατρών.

5. Το με αρ. 2/20.1.95 πρακτικό του ΣΧΟΠ Ν. Αχαΐας θέμα 2ο όπου η γνωμοδότηση

6. Το άρθρο 37 του Ν. 3200/1955, αποφασίζουμε:

Άρθρο 1

Εγκρίνεται η τροποποίηση του ρυμοτομικού σχεδίου Δήμου Πάτρας και το Ο.Τ. 1312α χαρακτηρίζεται

- α) Ως προς τα υπάρχοντα κτίρια διάγραμμα κάλυψης
β) Ο περιβάλλοντας αυτά χώρος του οικοδ. τετραγώνου ως κοινόχρηστα (Κ.Χ.).

Η τροποποίηση αυτή αναλυτικά φαίνεται στο με κλίμακα 1:1000 τοπογραφικό διάγραμμα που συνοδεύει την παρούσα απόφαση και είναι αναπόσπαστο τμήμα αυτής.

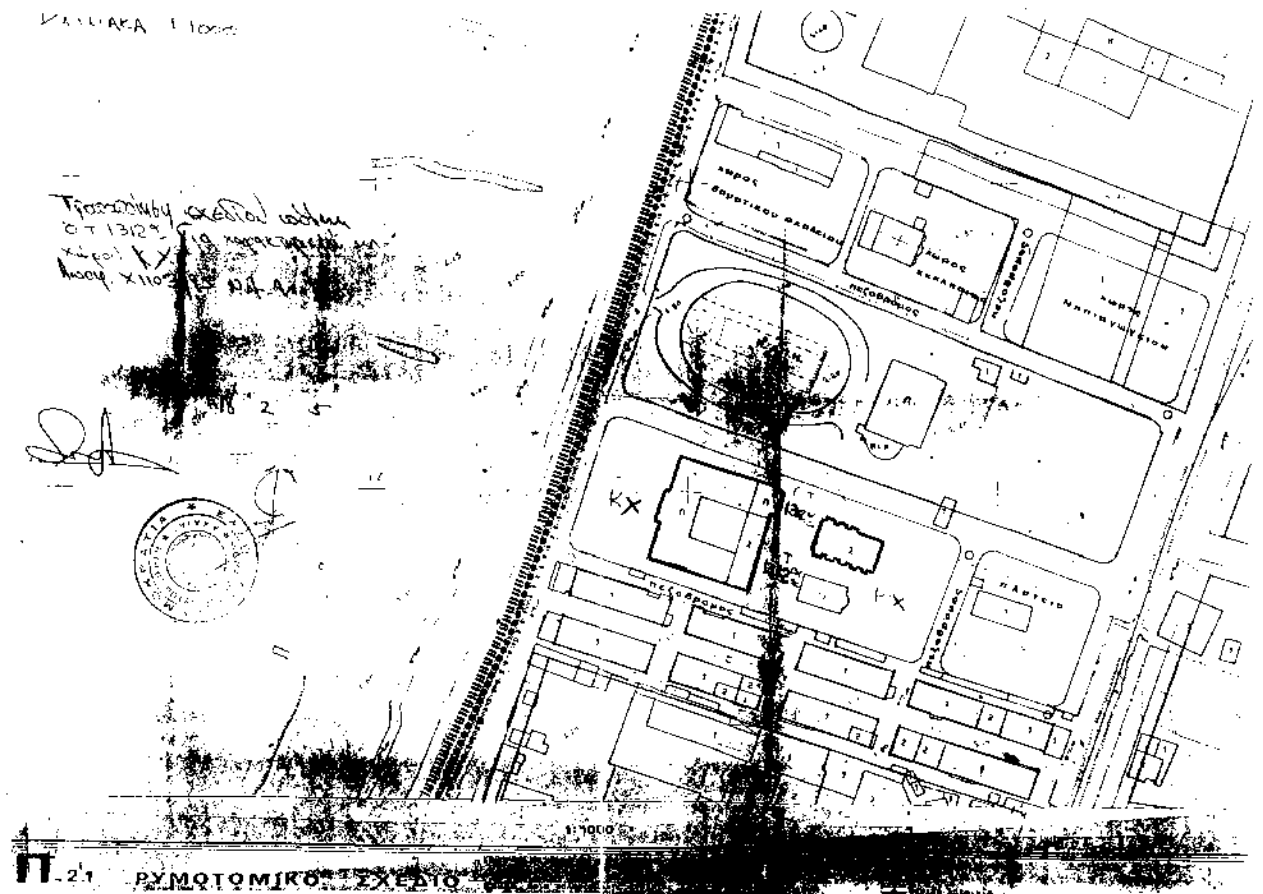
Άρθρο 2

Η παρούσα τροποποίηση δεν επιβαρύνει τον κρατικό προϋπολογισμό.

Η παρούσα να δημοσιευθεί στην Εφημερίδα της Κυβερνήσεως.

Πάτρα, 18 Φεβρουαρίου 1995

Ο Νομάρχης κ.α.α.

Ο Διευθυντής
ΣΤ. ΦΑΡΔΕΛΛΑΣ

Αριθ. 4215

Τροποποίηση ορίου τομέα αρτιότητας οικοπέδων στο Ο.Τ. 56 του ρυμ. σχεδίου πόλης Δήμου Ιωαννιτών Ν. Ιωαννίνων.

Ο ΝΟΜΑΡΧΗΣ ΙΩΑΝΝΙΝΩΝ

Έχοντας υπόψη:

1. Τις διατάξεις του Ν. Δ/τος της 17.7.1923 (ΦΕΚ 228Α/16.8.1923) «περί σχεδίων πόλεων και κωμών του Κράτους» και συγκεκριμένα του άρθρου 3 αυτού.

2. Τις διατάξεις του Ν. 2218/3.6.94 (ΦΕΚ 90/Α/94) περί ίδρυσης Νομαρχιακής αυτοδιοίκησης κ.λπ. και του Οργανισμού Νομ. Αυτ/σης που δημοσιεύτηκε στην Εφημερίδα της Κυβερνήσεως και ισχύει από την 11.5.95 (ΦΕΚ 397/Β).

3. Τις διατάξεις του Ν. 2026/92 και το Π.Δ. 28.1.93 (ΦΕΚ 9Α/5.2.93) για έγκριση τροποποιήσεων και καθορισμό όρων και περιορισμών δόμησης από τους Νομάρχες».

4. Το ρυμοτομικό σχέδιο της πόλης Ιωαννίνων που

(3) εγκρίθηκε με το από 6.10.54 (ΦΕΚ 267/Α/54 Β. Δ/γμα).

5. Την υπ' αριθ. 231/1995 απόφαση του Δημοτικού Συμβουλίου Ιωαννίνων.

6. Τη γνώμη του Σ.ΧΟΠ του Νομού Ιωαννίνων όπως διατυπώθηκε στην υπ' αριθ. 37/25.11.1994 πράξη του, αποφασίζουμε:

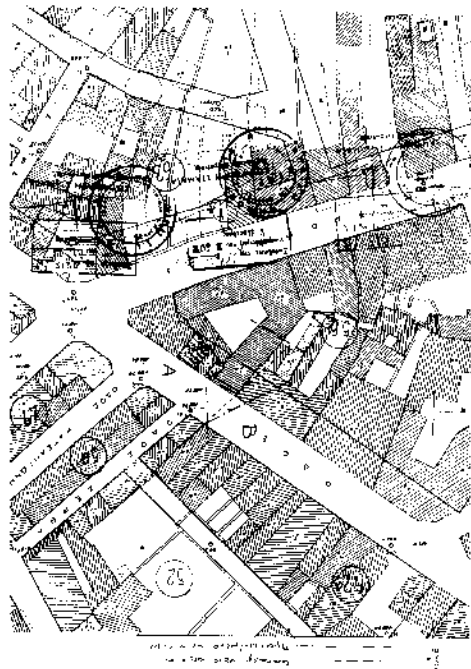
Εγκρίνεται η μετατόπιση ορίου του τομέα αρτιότητας οικοπέδων στο Ο.Τ. 56 του ρυμοτομικού σχεδίου της πόλης των Ιωαννίνων και συγκεκριμένα μετατοπίζεται το όριο αυτό κατά μία ιδιοκτησία όπως φαίνεται στο απόσπασμα σχεδίου που συνοδεύει την παρούσα απόφαση.

Από τις διατάξεις αυτής της απόφασης δεν προκαλείται δαπάνη σε βάρος του προϋπολογισμού του Δήμου Ιωαννιτών.

Η παρούσα να δημοσιευθεί στην Εφημερίδα της Κυβερνήσεως.

Ιωάννινα, 27 Ιουνίου 1995

Ο Νομάρχης
Ν. ΖΑΡΜΠΑΛΑΣ



Αριθ. 627

(4)

Αναγνώριση οδού που συνδέει τον οικισμό Δροσιάς Ν. Πέλλας με την Εθνική οδό Θεσ/νίκης Κοζάνης, ως μοναδικής Κοινοτικής.

Ο ΝΟΜΑΡΧΗΣ ΠΕΛΛΑΣ

Έχοντας υπόψη:

1. Τις διατάξεις του Ν.Δ. 17.7.23 «περί σχεδίων πόλεων κ.λπ.
2. Την αριθμ. 25/31.3.95 (ΦΕΚ 365B/95 απόφαση του Ν.Σ. Πέλλας «περί Οργανισμού Οργάνωσης και Λειτουργίας της Νομαρχιακής Αυτ/σης Πέλλας «και ειδικότερα το άρθρο 10 αυτής.
3. Τις διατάξεις του 3200/55 «περί διοικητικής αποκέντρωσης και ειδικότερα το άρθρο 37 αυτού.
4. Τις διατάξεις του άρθρου 29Α του Ν. 1558/85 όπως αυτό προστέθηκε με το άρθρο 27 του Ν. 2081/92 (ΦΕΚ 154Α).
5. Τις διατάξεις του Π.Δ. 24.5.85 (ΦΕΚ 270Δ/85) τροποποίηση όρων και περιορισμών δόμησης των γηπέδων των κειμένων εκτός του ρυμοτομικών σχεδίων...» και ειδικότερα το άρθρο 1 παραγρ. 2 αυτού.

6. Την απόφαση με αριθμ. 34/95 του Κοινοτικού Συμβουλίου Άρτισσας.

7. Την πράξη γνωμοδότησης του Συμβουλίου Χωροταξίας Οικισμού και Περιβάλλοντος του Νομού με αριθμό 2/95, αποφασίζουμε:

Εγκρίνεται η αναγνώριση της οδού που συνδέει τον οικισμό Δροσιάς της Κοινότητας Άρτισσας με την Εθνική οδό Θεσ/νίκης Κοζάνης ως μοναδική Κοινοτική, όπως φαίνεται στο συνημμένο τοπογραφικό διάγραμμα σε κλίμακα 1:50000 που έχει θεωρηθεί από την Δ/ντρια της Δ/νσης Πολεοδομίας και Περιβ/ντος της Ν.Α. Πέλλας με την από 22.6.1995 πράξη της και αποτελεί αναπόσπαστο μέρος αυτής της απόφασης για την εφαρμογή των διατάξεων της παρ. 2 του άρθρου 1 του Π.Δ. 24.5.85 (ΦΕΚ 270/Δ/85).

Η απόφαση αυτή να δημοσιευθεί στην Εφημερίδα της Κυβερνήσεως.

Έδεσσα, 22 Ιουνίου 1995

Ο Νομάρχης
Γ. ΤΑΝΟΣ



ΝΟΜΟΣ ΠΕΛΛΑΣ

ΝΟΜΑΡΧΙΑΚΗ ΑΥΤΟΔΙΟΙΚΗΣΗ ΠΕΛΛΑΣ
ΔΙ/ΝΣΗ ΠΟΛΕΟΔΟΜΙΑΣ ΚΑΙ ΠΕΡΙΒΑΛΛΟΝΤΟΣ
ΚΛΙΜ. 1:50.000
ΥΠΟΜΝΗΜΑ
Μοναδική Κοινοτική οδός

ΝΟΜΑΡΧΙΑΚΗ ΑΥΤΟΔΙΟΙΚΗΣΗ ΠΕΛΛΑΣ
ΔΙ/ΝΣΗ ΠΟΛΕΟΔΟΜΙΑΣ ΚΑΙ ΠΕΡΙΒΑΛΛΟΝΤΟΣ
Το διάγραμμα αυτό συνοδεύει την απόφαση Νομάρχου Πέλλας με αριθμ. 627/ 22 Ιουνίου 1995 που αφορά «Αναγνώριση οδού που συνδέει τον οικισμό Δροσιάς με την Εθνική οδό Θεσ/νίκης-Κοζάνης, ως μοναδικής Κοινοτικής».

Έδεσσα, 22 Ιουνίου 1995

Θ Ε Σ Ρ Η Θ Η Κ Σ

Ε.Ν.

Έδεσσα, 22. 6. 1995

Η Δ/ντρια Δ/νσης Π. & Π. Ν.Α. Πέλλας

Ε. ΠΑΝΑΓΙΩΤΙΔΟΥ
Σκ. ΔΕΛ 18' 6"ΠΑΡΒΕΝΙΑ ΑΝΔΡΕΑΔΟΥ
Η η/π 6' 6"

Αριθ. Τ.Π. 2820/94

(5)

Τροποποίηση της ΤΠ/ΕΠΑ 10043/1.2.1988 (ΦΕΚ 411 Δ) απόφασης Νομάρχη Σερρών, που τροποποιήθηκε μεταγενέστερα, ως προς την τροποποίηση των ορίων του οικισμού ΑΚΤΗΣ ΝΕΩΝ ΚΕΡΔΥΛΛΙΩΝ, Κοινότητας Ν. Κερδυλλίων Ν. Σερρών.

Ο ΝΟΜΑΡΧΗΣ ΣΕΡΡΩΝ

Έχοντας υπόψη:

1) Τις διατάξεις του από 24.4.1985 Π. Δ/τος (ΦΕΚ 181 Δ) «περί τρόπου καθορισμού ορίων οικισμών της χώρας, κατηγορίες αυτών και καθορισμός όρων και περιορισμών δόμησης «που πραγματοποιήθηκαν και συμπληρώθηκαν με το από 14.2.87 Π. Δ/γμα (ΦΕΚ 133 Δ) και με το από 25.4.89 Π. Δ/γμα (ΦΕΚ 293 Δ)

2) Την ΤΠ/ΕΠΑ 10043/1.2.1988 (ΦΕΚ 411 Δ) απόφαση Νομάρχη Σερρών «Ένταξη σε κατηγορία και καθορισμός ορίων του οικισμού Ακτής Ν. Κερδυλλίων, κοινότητας Ν. Κερδυλλίων Ν. Σερρών» που τροποποιήθηκε με τις ΤΠ/ΕΠΑ 10015/31.1.91 (ΦΕΚ 331 Δ), ΤΠ/ΕΠΑ 10018/13.5.1992 (ΦΕΚ 496 Δ) και ΤΠ 3812/93/10.1.94 (ΦΕΚ 530 Δ) όμοιες αποφάσεις.

3) Την υπ' αριθ. 20/1994 απόφαση του κοινοτικού συμβουλίου Νέων Κερδυλλίων.

4) Τις υπ' αριθ. 58/18.11.1994 και 19/14.6.1995 γνωμοδοτήσεις του Συμβουλίου Χ.Ο.Π. Ν. Σερρών.

5) Τις διατάξεις του άρθρου 29Α του Ν. 1558/1985 που προστέθηκαν με το άρθρο 27 του Ν. 2081/1992

6) Την υπ' αριθ. 16/7.4.1995 απόφαση του Νομαρχιακού Συμβουλίου με την οποία ψηφίστηκε ο Οργανισμός Οργάνωσης και Λειτουργίας της Νομαρχιακής Αυτοδιοίκησης Σερρών και η οποία δημοσιεύθηκε στο ΦΕΚ 367/14.5.1995 τεύχος Β', αποφασίζουμε:

1. Εγκρίνεται η τροποποίηση της ΤΠ/ΕΠΑ 10043/1.2.88 απόφασης Νομάρχη Σερρών που τροποποιήθηκε με τις ΤΠ/ΕΠΑ 10015/91, ΤΠ/ΕΠΑ 10018/92 και ΤΠ 3812/93/10.1.94 όμοιες αποφάσεις ως προς την τροποποίηση των ορίων του οικισμού ΑΚΤΗΣ ΝΕΩΝ ΚΕΡΔΥΛΛΙΩΝ Ν. Σερρών και ο καθορισμός νέων με στοιχεία από 1 έως 32, όπως αυτά φαίνονται στο σχεδιάγραμμα Π-1.1., με κλίμακα 1:5000, που συνοδεύει την απόφαση αυτή και περιγράφονται στην τεχνική περιγραφή χάρτη Π-1.1.

.. Η τροποποίηση αφορά το όριο βόρεια της εθνικής οδού Καβάλας - Θεσσαλονίκης, στο νοτιοδυτικό τμήμα του οικισμού και καθορίζεται σε απόσταση 40.0 μ. από τον άξονα της εθνικής οδού και σε ευθυγραμμία με την ισχύουσα οικοδομική γραμμή εντός των ορίων.

2. Κάθε προγενέστερη διάταξη, διαφορετική με τα παραπάνω οριζόμενα καταργείται.

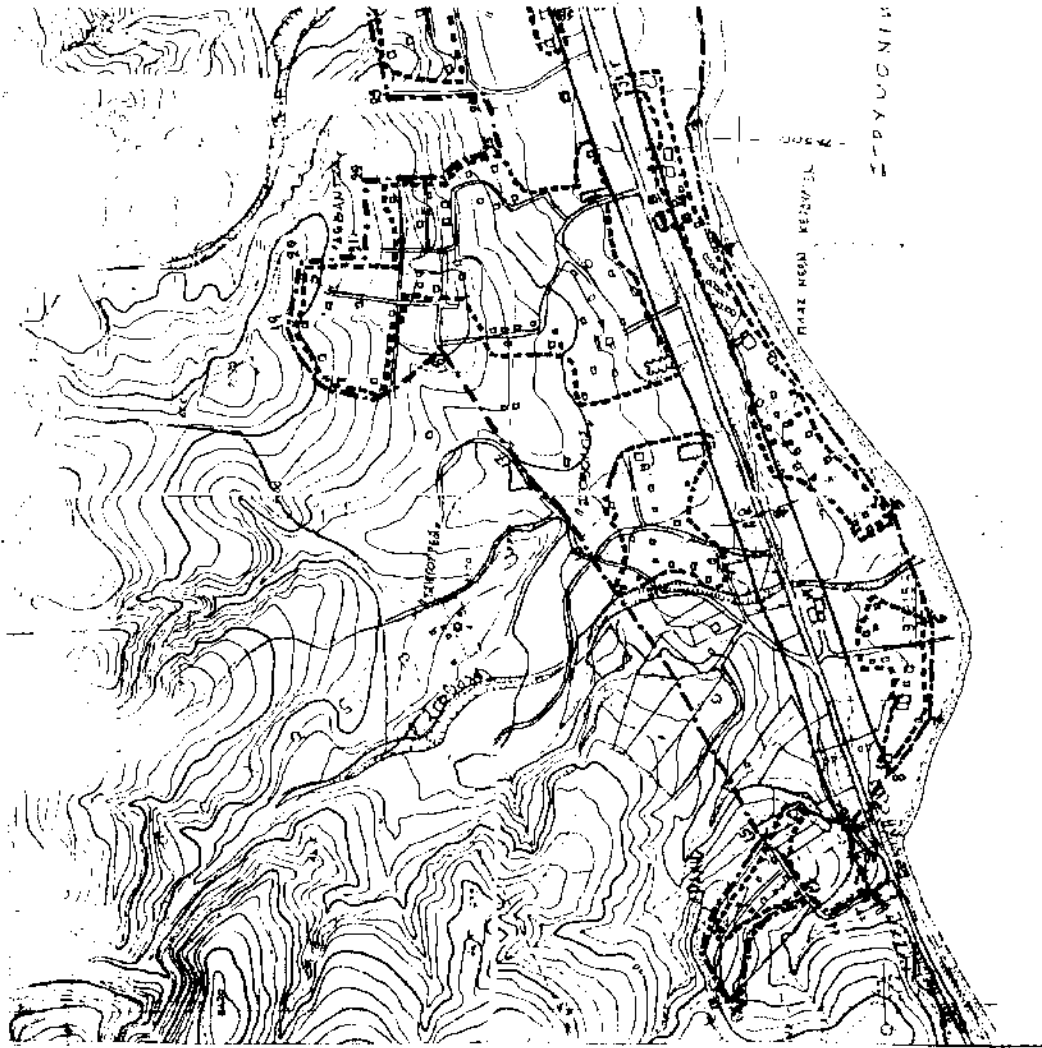
3. Κατά τα λοιπά ισχύουν η ΤΠ/ΕΠΑ 10043/1.2.88 απόφαση Νομάρχη Σερρών, όπως αυτή τροποποιήθηκε και οι διατάξεις του από 24.4.85 Π. Δ/τος που τροποποιήθηκαν με το από 25.4.89 Π. Δ/γμα.

4. Από τις διατάξεις της απόφασης αυτής δεν προκαλείται δαπάνη σε βάρος του προϋπολογισμού της Κοινότητας Νέων Κερδυλλίων.

Η απόφαση αυτή, μαζί με το σχεδιάγραμμα Π-1.1. με κλίμακα 1:5000 που τη συνοδεύει, να δημοσιευθούν στην Εφημερίδα της Κυβερνήσεως έχοντας ισχύ από τη δημοσίευσή τους.

Σέρρες, 19 Ιουνίου 1995

Ο Νομάρχης
ΑΝΑΣΤΑΣΙΟΣ ΚΑΡΥΠΙΔΗΣ



ΤΕΧΝΙΚΗ ΠΕΡΙΓΡΑΦΗ ΧΑΡΤΗ Π.11

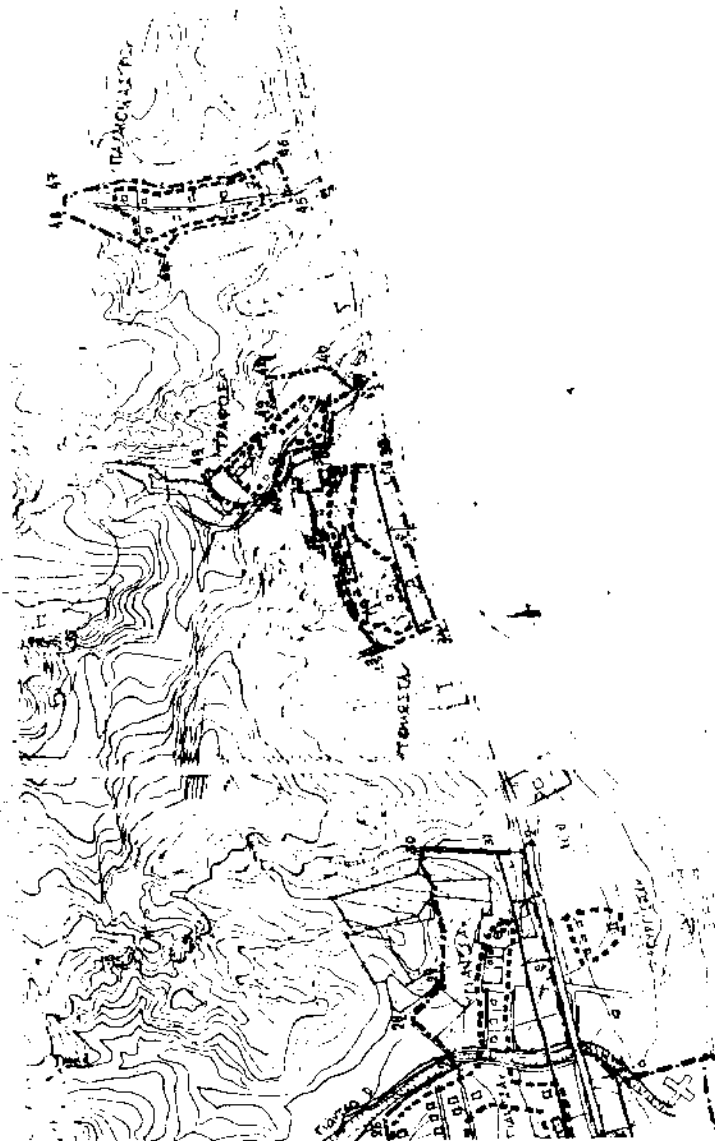
ΟΙΚΙΣΜΟΣ : ΑΚΤΗ Ν. ΚΕΡΥΘΙΩΝ
 ΚΟΙΝΟΤΗΤΑ : Ν. ΚΕΡΥΘΙΩΝ
 ΝΟΜΟΣ : ΣΥΡΡΟΝ

Το ημέριο 1 των ορίων της ακτής Ν. Κερυθίων βρίσκεται επί της εδωικής οδού Θεομίκης-Καβάλας και επί μέγιστος, ανατολικά του οικισμού. Από το ημέριο 1 μέχρι το ημέριο 8 ταυτίζεται με το οριο, όπως καθορίζεται με την αρχική απόφαση. Από το ημέριο 8 φθάνει στο ημέριο 10', το οποίο στην αρχική απόφαση αριθμούνται 66. Από εκεί ακολουθεί την παραλλήλη προς την εδωική οδό και επί απόσταση 40μ από τον άξονα για να φθάσει στο ημέριο 10 επί οριζοντιωμένης οδού. Από το ημέριο 10 μέχρι το ημέριο 31 τα ορία είναι όρια μερικά που καθορίσθηκαν με την ΤΠ/ΣΑ/10018/31 1-91 απόφαση Νομάρχη, διαφέρει μόνο η οριζόντια θέση.

Από το ημέριο 31 φθάνει στο ημέριο 38 το οποίο βρίσκεται επί ευθυγράμμου που ορίζουν τα 30-31 και επί της εδωικής οδού.

Η οριοδότηση του οικισμού "Γλυκωτά" αρχίζει από το ημέριο 38 ανατολικά και επί της εδωικής οδού, στο ανατολικό οριο αγροκτηματίου-οικοπέδου κτηρίου. Με κατεύθυνση δυτικά, ή επαφή με την εδωική οδό, φθάνει στο ημέριο 34, στο οσο του δρόμου που περιβάλλει την ακραία οικοδομή του δικοκλήριου επί κατεύθυνση βορρά φθάνει στο ημέριο 35, ακραία επί της περιβαλλούσας των κτημάτων οικοπέδου, στο σύστημα με κατεύθυνση ανατολικά διερχεται από το ημέριο 36, 37 και νοσεία το 38, καταλήγοντας στο 39.

Η οριοδότηση των οικισμών "Τραφός" και "Παλαιόαστρο" παραμένει ίδια, αλλοίως μόνο η οριζόντια της περιβαλλούσας των ορίων.



ΝΟΜΟΣ : ΣΕΡΡΩΝ ΟΙΚΙΣΜΟΣ : ΑΚΤΗ Ν. ΚΕΡΑΥΛΑΙΩΝ	
ΥΠΟΜΗΝΗΜΑ --- Όριο ΟΤΑ - - - - - Όριο οικισμού 1 2 3 Ουλοποιηθείς	
Αρτιότητα οικοπέδων 300γρ. έκταση της εθνικής οδού 600 γρ. νότια της εθνικής οδού	
ΕΙΣΗΓΗΤΗ της Υπηρεσίας Ε. Ο. ΠΡΟΪΣΤΑΜΕΝΟΣ Αρχ. Κ. Γκ. με Α. Β.	ΘΕΩΡΗΘΗΚΕ Σέρρες 19-6-1995
ΕΓΚΡΙΘΗΚΕ Με την υπη. αριθ. Π.Π. 2890/94 19-6-1995 απόφαση Νομάρχου Σερρών	
Παλιούρι της Αποσταθμού Παλιούρι Μπαλίων με Α. Β.	
ΟΡΙΟΘΕΤΗΣΗ ΟΙΚΙΣΜΟΥ	
Ελευθερίου Αθ. Συναξη. Κατάρας Ελευθ. Γεωμ. Αριστοτέλ.	Ελεγκτος Ημερ.
Αριθμός σχεδίου Π. 11	
Κλ. 45000	
Υπουργείο Χωροταξίας Οικισμού και Περιβαλλοντος ΔΙΕΥΘΥΝΣΗ ΧΩΡΟΤΑΞΙΑΣ	