

04005071107950008



4893

ΕΦΗΜΕΡΙΣ ΤΗΣ ΚΥΒΕΡΝΗΣΕΩΣ

ΤΗΣ ΕΛΛΗΝΙΚΗΣ ΔΗΜΟΚΡΑΤΙΑΣ

ΤΕΥΧΟΣ ΤΕΤΑΡΤΟ

Αρ. Φύλλου 507

11 Ιουλίου 1995

ΠΕΡΙΕΧΟΜΕΝΑ**ΑΝΑΔΑΣΩΣΕΙΣ****ΑΠΟΦΑΣΕΙΣ**

Κήρυξη αναδασωτέας έκτασης 4,575 στρ. στη θέση «Συκιά - Κοντογιάννη» περιφέρειας Κοινότητας Σκουτεράς Τριγωνίδας του Νομού Αιτωλίας και Ακαρνανίας 1

Κήρυξη αναδασωτέας έκτασης τριών (3) τμημάτων συν. εμβ. 3,413 στρ. στη θέση «Αγ. Ιωάννης» περιφέρειας Δήμου Μεγανησίου Ν. Λευκάδας 2

ΑΠΑΛΛΟΤΡΙΩΣΕΙΣ**ΑΠΟΦΑΣΕΙΣ**

Αναγκαστική απαλλοτρίωση ακινήτων για τη διάνοιξη Ε.Λ. Ελευσίνας - Σταυρού - Α/Δ Σπάτων, τμήμα: Κορωπίου - Α/Δ Σπάτων από χ.θ. 4 + 200 έως χ.θ. 4 + 886 3

Διόρθωση της 1002415/253/0010/26.1.95 (ΦΕΚ 67/13.2.95 τ.Δ') κοινής υπουργικής πράξης 4

Βελτίωση της οδού Ασπροπύργου (ΝΑΤΟ) στο τμήμα από Λόφο Πύργαθι (διασταύρωση προς διύλιστήρια) έως ΜΑΓΟΥΛΑ (Νοσοκομείο Δυτ. Αττικής) χ.θ. 0 + 000 έως χ.θ. 12 + 162 του Δήμου Ασπροπύργου 5

ΑΝΑΚΟΙΝΩΣΕΙΣ

Ειδοποίηση για παρακατάθεση οριστικής αποζημίωσης ιδιοκτητών έκτασης που βρίσκεται στην περιοχή του Δήμου Μάνδρας (τμ. Ο.Τ. 166) και που απαλλοτριώθηκε υπέρ και με δαπάνη του Ο.Σ.Κ. με σκοπό την επέκταση διδακτηρίου του Λυκείου Μάνδρας Ν. Αττικής 6

ΠΟΛΕΟΔΟΜΙΑ**ΑΠΟΦΑΣΕΙΣ**

Ανάκληση της 3507/17.10.94 απόφασης Νομάρχη Αιτωλίας «Έγκριση Πολεοδομικής Μελέτης περιοχής εντός των ορίων Οικισμού Μενιδίου Ν. Αιτωλίας» 7

Επανεγκριση ρυμοτομικού σχεδίου και τροποποίηση αυτού Ο.Τ. 1435 Δ. Πατρεών 8

**ΑΝΑΔΑΣΩΣΕΙΣ
ΑΠΟΦΑΣΕΙΣ**

Αριθ. 1061

(1)

Κήρυξη αναδασωτέας έκτασης 4,575 στρ. στη θέση «Συκιά - Κοντογιάννη» περιφέρειας Κοινότητας Σκουτεράς Τριγωνίδας του Νομού Αιτωλίας και Ακαρνανίας.

Ο ΠΕΡΙΦΕΡΕΙΑΚΟΣ Δ/ΝΤΗΣ Ν. ΑΙΤΩΛΟΑΚΑΡΝΑΝΙΑΣ Έχοντας υπόψη:

1. Τις διατάξεις του Ν. 3200/55 «περί διοικητικής αποκέντρωσης», όπως τροποποιήθηκε και συμπληρώθηκε μεταγενέστερα με το Ν.Δ. 532/70.

2. Τα άρθρα 24 και 117, παράγρ. 3 του Συντάγματος της Χώρας.

3. Τις διατάξεις του Νόμου 998/1979 «περί προστασίας των δασών και των δασικών εν γένει εκτάσεων της Χώρας» και ειδικότερα: α) του άρθρου 38 παράγρ. 1 και β) του άρθρου 41 παράγρ. 1.

4. Τις με αριθ: α) 160517/1180/8.7.1980, β) 141823/24.2.1983 διαταγές του Υπουργείου Γεωργίας.

5. Τις με αριθ. 3718/22.6.95 αναφορά του Δασαρχείου Αγρινίου για την κήρυξη «ως αναδασωτέας» της αναφερόμενης στο θέμα έκτασης, που καταστράφηκε ολοσχερώς συνεπεία πυρκαγιάς, αποφασίζουμε:

Κηρύσσουμε «αναδασωτέα», με σκοπό την προστασία για την επαναδημιουργία της δασικής βλάστησης που καταστράφηκε από πυρκαγιά, με φυσική ή τεχνητή αναγέννηση και τη διατήρηση του χαρακτήρα της δασικής έκτασης, ώστε ν' αποκλεισθεί η διάθεση αυτής για άλλο σκοπό, την παραπάνω δημόσια δασική έκταση των τεσσάρων στρεμμάτων και πεντακοσίων εβδομήντα πέντε μ2 (4,575 στρ.) που ήταν καλυμμένη από αείφυλ.-πλατύφ. και ανήκει στην κατηγορία των άρθρων 3 παράγρ. 2 και 4 παράγρ. 1β, γ του Ν. 998/979, που βρίσκεται στη θέση «Συκιά - Κοντογιάννη» περιφέρειας Κοινότητας Σκουτεράς και έχει όρια:

Ανατολικά: Με δημόσιο δρόμο Σκουτεράς-Σιτομένων

Δυτικά: Με δημόσια δασική έκταση

Νότια: Με δημόσια δασική έκταση

Βόρεια: Με δημόσια δασική έκταση

όπως φαίνεται στο συνημμένο διάγραμμα, που αποτελεί αναπόσπαστο μέρος της απόφασης αυτής.

Η απόφαση αυτή να δημοσιευθεί στην Εφημερίδα της Κυβερνήσεως.

Μεσολόγγι, 26 Ιουνίου 1995

Ο Περιφερειακός Διευθυντής
ΚΥΡ. ΒΕΝΝΗΣ

ΙΔΙΟΓΡΑΦΙΚΟ ΔΙΑΓΡΑΜΜΑ

ΣΤΟ ΟΠΟΙΟ ΦΑΙΝΕΤΑΙ Η ΔΗΜΟΣΙΑ ΔΑΣΙΚΗ ΕΚΤΑΣΗ ΔΕΙΦΥΛΛΩΝ ΠΛΑΤΥΦΥΛΛΩΝ ΠΟΥ ΚΑΝΚΕ ΣΤΙΣ 25-4-95 ΣΤΗ ΘΕΣΗ "ΣΥΚΙΑ ΚΟΝ-ΤΟΓΙΑΝΝΗ", ΠΕΡΙΟΧΗ ΚΟΙΝΟΤΗΤΑΣ ΣΚΟΥΤΕΡΑΣ.

Εμβαδό έκτασης (ΑΒΓΔΕΖΑ): 4.595 στγ

Κλίμακα: 1:1000

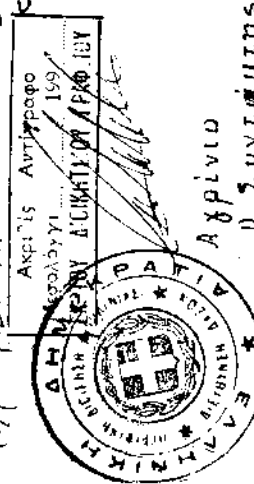
* Σημείο έναρξης γυρωμαλίας



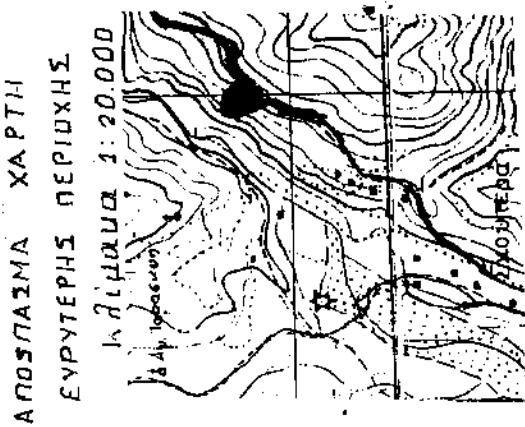
Καταρτος Επικελευσ

Μεσογχε 26/6/95
Σ ΠΕΡ/ΚΟΣ ΔΑΜΗΣ

ΚΥβ. ΡΕΝΝΗΣ

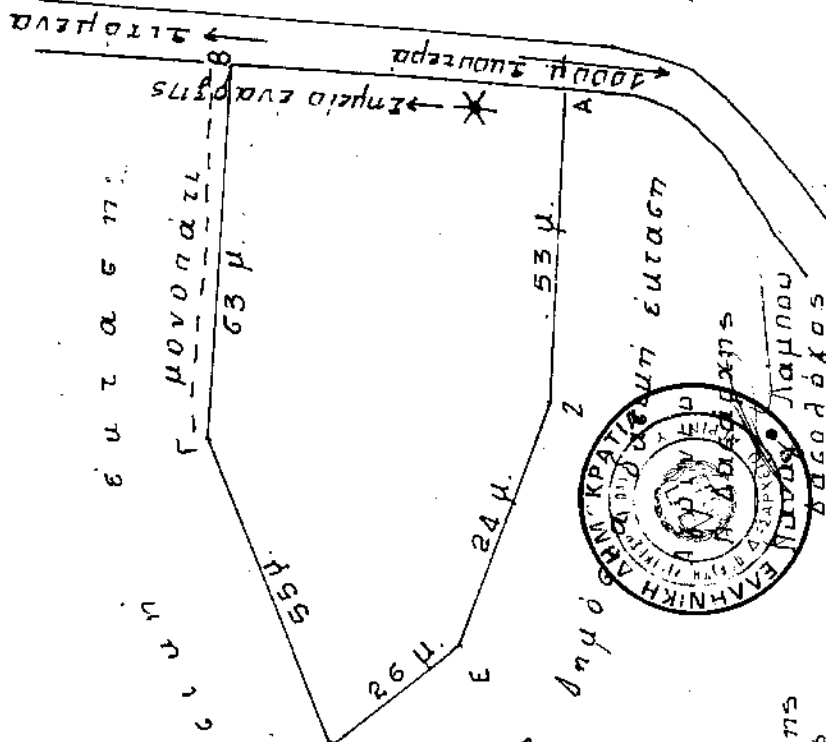


Αρχίδιο
D. ΣΟΥΛΙΜΙΝΗΣ
Γρηγ. Τσουμιάρης
Δασολόγος



Θέση Γυρωμαλίας

Μεσογχε
ο Δ/ντης Δασών
Χρ. Πακουλάκης
Δασολόγος



Αριθ. 1177

(2)

Κήρυξη αναδασωτέας έκτασης τριών (3) τμημάτων συν. εμβ. 3,413 στρ. στη θέση «Αγ. Ιωάννης» περιφέρειας Δήμου Μεγανησιού Ν. Λευκάδας.

Ο ΠΕΡΙΦΕΡΕΙΑΚΟΣ Δ/ΝΤΗΣ Ν. ΛΕΥΚΑΔΑΣ

Έχοντας υπόψη:

1. Τις διατάξεις για διοικητική αποκέντρωση.
2. Τις διατάξεις του άρθρου 117 παρ. 3 του Συντάγματος.
3. Τις διατάξεις του Ν. 998/79 «περί προστασίας των δασών κ.λπ.» και ειδικότερα:

α) Του άρθρου 41 παρ. 1, β) του άρθρου 38 παρ. 1.

4. Τις δ/γές του Υπουργείου Γεωργίας:

α) 160417/1180/8.7.80, β) 182447/3049/24.9.80.

5. Την αριθμ. 1170/21.6.95 πρόταση της Δ/σης Δασών Λευκάδας για κήρυξη της έκτασης ως αναδασωτέας, αποφασίζουμε:

Κηρύσσουμε αναδασωτέα με σκοπό την προστασία και επαναφορά της δασικής βλάστησης με φυσική αναγέννηση τη δημόσια δασική έκταση, εμβαδού Ε1: 1,174, Ε2: 0,435, Ε3: 1,804, Εσυν.: 3,413, που βρίσκεται στη θέση «Αγ. Ιωάννης» Δήμου Μεγανησιού.

Προσδιορίζεται από τα στοιχεία Ε1(ΑΒΓΔΕΖΗΑ), Ε2(Ι-ΚΛΜΙ), Ε3(ΝΕΟΠΡΣΤΥΝ) και έχει όρια:

Ε1

- Ανατολικά: Με δρόμο
- Δυτικά: Με δρόμο
- Βόρεια: Με δασική έκταση
- Νότια: Με ελαιόκτημα

Ε2:

- Ανατολικά: Με δρόμο
- Δυτικά: Με δρόμο
- Βόρεια: Με ελαιόκτημα
- Νότια: Με δασική έκταση

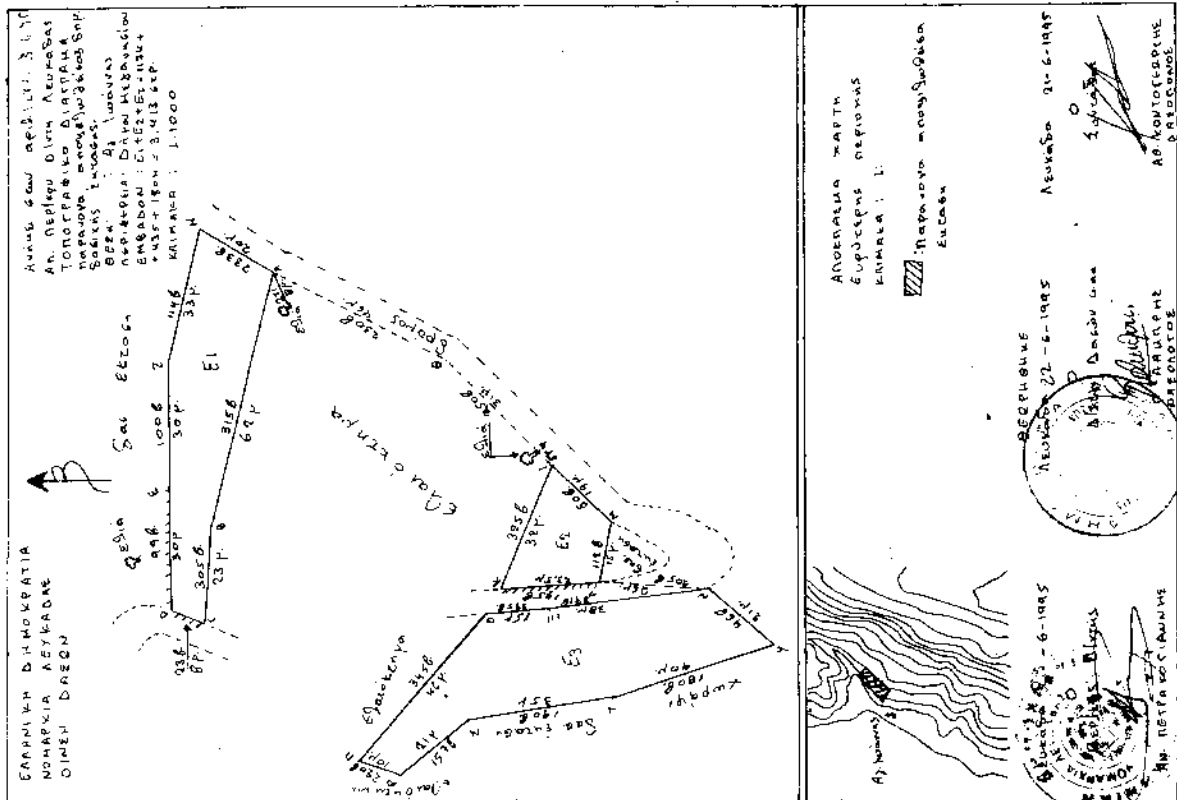
Ε3:

- Ανατολικά: Με δρόμο
 - Δυτικά: Με ελαιόκτημα, δασική λωρίδα, χωράφι
 - Βόρεια: Με ελαιόκτημα
 - Νότια: Με δασική έκταση
- όπως φαίνεται στο συνημμένο διάγραμμα που αποτελεί αναπόσπαστο μέρος της απόφασης αυτής.

Η απόφαση αυτή να δημοσιευθεί στην Εφημερίδα της Κυβερνήσεως.

Λευκάδα, 23 Ιουνίου 1995

Ο Περιφερειακός Διευθυντής
ΑΝ. ΠΕΤΡΑΚΟΓΙΑΝΝΗΣ



ΑΠΑΛΛΟΤΡΙΩΣΕΙΣ

ΑΠΟΦΑΣΕΙΣ

Αριθ. 1067705/4159/0010 (3)

Αναγκαστική απαλλοτρίωση ακινήτων για τη διάνοιξη Ε.Λ. Ελευσίνας - Σταυρού - Α/Δ Σπάτων, τμήμα: Κορωπίου - Α/Δ Σπάτων από χ.θ. 4 + 200 έως χ.θ. 4 + 886.

**ΟΙ ΥΠΟΥΡΓΟΙ
ΟΙΚΟΝΟΜΙΚΩΝ ΚΑΙ
ΠΕΡΙΒΑΛΛΟΝΤΟΣ, ΧΩΡΟΤΑΞΙΑΣ ΚΑΙ ΔΗΜ. ΕΡΓΩΝ**

Έχοντας υπόψη:

1. Τις διατάξεις του Ν.Δ/τος 797/1971 «περί αναγκαστικών απαλλοτριώσεων» σε συνδυασμό με τις διατάξεις του Β.Δ/τος 139/1971 «περί της αρμοδιότητας των νομαρχών προς κήρυξιν αναγκαστικών τινών απαλλοτριώσεων».

2. Τις διατάξεις του άρθρου 23 του από 25 Νοεμβρίου 1929 Διατάγματος «περί κωδικοποίησης των περι κατασκευής και συντηρήσεως οδών κειμένων διατάξεων».

3. Τις διατάξεις του άρθρου 1 του Ν. 653/1977 «περί υποχρεώσεως των παροδίων ιδιοκτητών δια την διάνοιξη Εθνικών οδών κ.λπ.», όπως συμπληρώθηκαν με τις παρ. 9 και 10 του άρθρου 62 του Ν. 947/1979 και την παρ. 4 του άρθρου 9 του Ν. 960/1979, για την εκτέλεση των οποίων εκδόθηκε το Π.Δ. 929/1979.

4. Τις διατάξεις του άρθρου 34 του Ν. 2040/1992.

5. Την Α.Π. 32462/10.8.1994 κοινή απόφαση των Υπουργών Περιβάλλοντος, Χωροταξίας και Δημοσίων Έργων και Πολιτισμού, σχετικά με την έγκριση περιβαλλοντικών όρων για την κατασκευή και λειτουργία της Ε.Λ. Ελευσίνας - Σταυρού - Σπάτων (Τμήμα Α.Κ. Κηφισίας - Α/Δ Σπάτων).

6. Την ΥΠ. 123/15.7.94 (ΦΕΚ 550/1994 τ.Β') απόφαση του Πρωθυπουργού σχετικά με την ανάθεση αρμοδιοτήτων στον αναπληρωτή Υπουργό Περιβάλλοντος, Χωροταξίας και Δημοσίων Έργων Κ. Γείτονα.

7. Την 1026431/268/0006Α/2.3.1994 (ΦΕΚ 154/7.3.1994 τ.Β') κοινή απόφαση του Πρωθυπουργού και του Υπουργού Οικονομικών, σχετικά με ανάθεση αρμοδιοτήτων στους Υφυπουργούς Οικονομικών, αποφασίζουμε:

Κηρύσσουμε την αναγκαστική απαλλοτρίωση, για λόγους δημόσιας ωφέλειας και ειδικότερα για τη διάνοιξη Ε.Λ. Ελευσίνας - Σταυρού - Α/Δ Σπάτων, τμήμα: Κορωπίου - Α/Δ Σπάτων από χ.θ. 4 + 200 έως χ.θ. 4 + 886, έκτασης συνολικού εμβαδού 51.414 μ², που βρίσκεται στο Νομό αττικής και εικονίζεται με κλίμακα 1:500 στο με αριθ. σχεδίου 10 κτηματολογικό διάγραμμα και στον αντίστοιχο κτηματολογικό πίνακα (σελ.: 1 έως 23) της Διεύθυνσης Απαλλοτριώσεων και Τοπογραφίσεων (Δ12) Τμήμα δ' του Υπουργείου Περιβάλλοντος, Χωροταξίας και Δημοσίων Έργων, τα οποία έχει συντάξει ο Σπ. Αντζουλάτος και Αύγουστο 1993 και έχει θεωρήσει ο Διευθυντής της εν λόγω Διεύθυνσης του Υπ.ΠΕ.ΧΩ.Δ.Ε. Κ. Δεσούρης, στις 19.1.1995.

Στην έκταση που απαλλοτριώνεται προβάλλουν δικαιώματα κυριότητας οι: 1) Πρόφης Απόστολος του Γεωργίου, 2) Πάνου Ανδρέας του Κων/νου, 3) Αϊστούλου Κων/νος του Ηλία κ.λπ.

Η απαλλοτρίωση κηρύσσεται υπέρ του Δημοσίου και με δαπάνη: α) του Δημοσίου που θα αντιμετωπισθεί με δαπάνες του Τακτικού Προϋπολογισμού (σε βάρος Κ.Α.Ε. 7212

του ειδικού φορέα 31210) της Γενικής Γραμματείας Δημοσίων Έργων του ΥΠΕΧΩΔΕ και β) των παρόδιων ιδιοκτητών που ωφελούνται με τις προϋποθέσεις του νόμου, χαρακτηρίζεται δε ως κατεπείγουσα.

Η απόφαση αυτή να δημοσιευθεί στην Εφημερίδα της Κυβερνήσεως.

Αθήνα, 28 Ιουνίου 1995

ΟΙ ΥΠΟΥΡΓΟΙ

ΥΦΥΠΟΥΡΓΟΣ

ΟΙΚΟΝΟΜΙΚΩΝ

Δ. ΓΕΩΡΓΑΚΟΠΟΥΛΟΣ

ΑΝΑΓΛΗΡΩΤΗΣ

ΠΕΡ/ΝΤΟΣ, ΧΩΡ/ΞΙΑΣ & ΔΗΜ. ΕΡΓΩΝ

Κ. ΓΕΙΤΟΝΑΣ

Αριθ. 1070526/4419/0010 (4)

Διόρθωση της 1002415/253/0010/26.1.95 (ΦΕΚ 67/13.2.95 τ.Δ') κοινής υπουργικής πράξης.

**ΟΙ ΥΠΟΥΡΓΟΙ
ΟΙΚΟΝΟΜΙΚΩΝ ΚΑΙ
ΒΙΟΜΗΧΑΝΙΑΣ, ΕΝΕΡΓΕΙΑΣ ΚΑΙ ΤΕΧΝΟΛΟΓΙΑΣ**

Έχοντας υπόψη:

1. Τις διατάξεις των παραγρ. 2 και 4 του άρθρου 11 του Ν.Δ. 797/71 «περί αναγκαστικών απαλλοτριώσεων».

2. Την αριθ. 1002415/253/0010/26.1.95 (ΦΕΚ 67/13.2.95 τ.Δ') κοινή υπουργική πράξη, με την οποία βεβαιώθηκε η αυτοδίκαιη ανάκληση της απαλλοτριώσεως, που κηρύχθηκε με την 1025445/1892/0010/26.3.90 (ΦΕΚ 213/10.4.94 τ.Δ') κοινή υπουργική απόφαση, για τις ανάγκες κατασκευής του ΥΠΕ Μεσοχώρας, στις περιοχές των Κοινοτήτων Παχτουρίου και Αρματωλικού, του Νομού Τρικάλων.

3. Το αριθ. Δ5-ΗΛ/Β/Φ41α-2/3239/15.2.95 έγγραφο της Δ/νσης Ηλεκτροπαραγωγής του Υπουργείου Βιομηχανίας, Ενέργειας και Τεχνολογίας, από το οποίο προκύπτει ότι η απαλλοτρίωση ανακλήθηκε αυτοδίκαια μόνο ως προς έκταση 49,196 τ.μ.

4. Την 1026431/268/0006Α/2.3.94 (ΦΕΚ 154/7.3.94 τ.Β') κοινή απόφαση του Πρωθυπουργού και του Υπουργού Οικονομικών, σχετικά με την ανάθεση αρμοδιοτήτων στους Υφυπουργούς Οικονομικών, αποφασίζουμε:

Διορθώνουμε την αριθ. 1002415/253/0010/26.1.95 (ΦΕΚ 67/13.2.95 τ.Δ') κοινή υπουργική πράξη, μόνο ως προς το εμβαδόν της έκτασης, ως προς την οποία ανακλήθηκε αυτοδίκαια η απαλλοτρίωση και βεβαιώνουμε ότι η απαλλοτρίωση αυτή ανακλήθηκε αυτοδίκαια μόνο ως προς έκταση 49,196 τ.μ., που εικονίζεται με το στοιχείο Ζ1 στο, με κλίμακα 1:5000, αριθ. 1401-ΣΜΕΛ-016-001/12.10.87, Αναθ. 5η/23.9.93 (φύλλο 2), διάγραμμα οριζοντιογραφίας και στον επ' αυτού κτηματολογικό πίνακα της Δ/νσης Ανάπτυξης Υδροηλεκτρικών Έργων της Δ.Ε.Η., το οποίο θεωρήθηκε από τον Δ/ντή της Δ/νσης Ηλεκτροπαραγωγής της Δ.Ε.Η. (Τμήμα Β') Ν. Καπαράκη, στις 3.11.94.

Η πράξη αυτή να δημοσιευθεί στην Εφημερίδα της Κυβερνήσεως.

Αθήνα, 28 Ιουνίου 1995

ΟΙ ΥΠΟΥΡΓΟΙ

ΥΦΥΠ. ΟΙΚΟΝΟΜΙΚΩΝ

ΔΗΜ. ΓΕΩΡΓΑΚΟΠΟΥΛΟΣ

ΒΙΟΜ., ΕΝΕΡΓ. & ΤΕΧΝ/ΓΙΑΣ

Κ. ΣΗΜΙΤΗΣ

Αριθ. Δ125/0/33518

(5)

Βελτίωση της οδού Ασπροπύργου (NATO) στο τμήμα από Λόφο Πύργαθι (διασταύρωση προς διύλιστήρια) έως ΜΑΓΟΥΛΑ (Νοσοκομείο Δυτ. Αττικής) χ.θ. 0+000 έως χ.θ. 12+162 του Δήμου Ασπροπύργου.

Ο ΥΠΟΥΡΓΟΣ**ΠΕΡΙΒΑΛΛΟΝΤΟΣ, ΧΩΡΟΤΑΞΙΑΣ ΚΑΙ ΔΗΜ. ΕΡΓΩΝ**

Έχοντας υπόψη:

1. Τις διατάξεις του άρθρου 1 του Ν. 653/1977 «περί υποχρεώσεως των παροδίων ιδιοκτητών για τη διάνοιξη των Εθνικών οδών» κ.λπ. (ΦΕΚ 214/5.8.1977 τ.Δ').
2. Τις διατάξεις του άρθρου 62 παρ. 9 του Ν. 947/1979 «περί οικιστικών περιοχών» (ΦΕΚ 169/26.7.1979 τ.Α').
3. Τις διατάξεις του Π.Δ/τος 929/1979 «περί εκτελεσεως του άρθρου 1 του Νόμου 653/1977» (ΦΕΚ 259/26.11.1979 τ.Α').
4. Το Π.Δ. 910/1977 «περί Οργανισμού του Υπουργείου Δημοσίων Έργων» (ΦΕΚ 305/10.10.1977 τ.Α').
5. Τις διατάξεις του άρθρου 25 του Ν. 1418/84 «Για τα δημόσια έργα» (ΦΕΚ 23/29.2.1984).
6. Τον από 28.4.95 κτηματολογικό πίνακα μαζί με το σχετικό κτηματολογικό διάγραμμα.
7. Την αρ. ΥΠ. 123/1994 απόφαση του Πρωθυπουργού για τον καθορισμό αρμοδιοτήτων του Αναπληρωτή Υπουργού ΠΕ.ΧΩ.ΔΕ., αποφασίζουμε:

Ορίζουμε ως βελτίωση της οδού Ασπροπύργου (NATO) στο τμήμα από Λόφο Πύργαθι μέχρι ΜΑΓΟΥΛΑ χ.θ. 0+000 μέχρι χ.θ. 12+162 του Δήμου Ασπροπύργου.

Η απόφαση αυτή να δημοσιευθεί στην Εφημερίδα της Κυβερνήσεως.

Αθήνα, 28 Ιουνίου 1995

Ο ΥΠΟΥΡΓΟΣ
ΚΩΝ. ΓΕΙΤΟΝΑΣ

ΑΝΑΚΟΙΝΩΣΕΙΣ

(6)

Ειδοποίηση για παρακατάθεση οριστικής αποζημίωσης ιδιοκτητών έκτασης που βρίσκεται στην περιοχή του Δήμου Μάνδρας (τμ. Ο.Τ. 166) και που απαλλοτριώθηκε υπέρ και με δαπάνη του Ο.Σ.Κ. με σκοπό την επέκταση διδακτηρίου του Λυκείου Μάνδρας Ν. Αττικής.

ΟΡΓΑΝΙΣΜΟΣ ΣΧΟΛΙΚΩΝ ΚΤΙΡΙΩΝ

Το Νομικό Πρόσωπο Δημοσίου Δικαίου με την επωνυμία «ΟΡΓΑΝΙΣΜΟΣ ΣΧΟΛΙΚΩΝ ΚΤΙΡΙΩΝ», που εδρεύει στην Αθήνα και επί της οδού Φαβιέρου 30, ειδοποιεί ότι σύμφωνα με την 1111028/8165/0010/4.12.92 (ΦΕΚ 41/τ.Δ'/1.2.93) κοινή απόφαση των Υπουργών Παιδείας - Θρησκευμάτων και Οικονομικών, για την κήρυξη αναγκαστικής απαλλοτριώσεως, υπέρ και με δαπάνη του Ο.Σ.Κ. έκτασης εμβαδού 864 μ² (και σύμφωνα με το οριστικό διάγραμμα της κτηματογράφου 822 μ²), που βρίσκεται στην περιοχή του Δήμου Μάνδρας Αττικής και μεταξύ των δρόμων Ομήρου και Δομήδος (τμήμα Ο.Τ. 166), προορίζεται για την επέκταση διδακτηρίου του Λυκείου Μάνδρας Ν. Αττικής κατέθεσε στο Ταμείο Παρακαταθηκών και Δανείων υπέρ των δικαιούχων ιδιοκτητών την οριστική απο-

ζημίωση, που εν προκειμένω είναι ταυτόσημη με την προσωρινή αποζημίωση που καθορίστηκε σύμφωνα με την 131/8.2.1994 απόφαση του Μονομελούς Πρωτοδικείου Αθηνών και εκδόθηκε το Νο 2716/15.3.95 γραμμάτιο σύστασης παρακαταθήκης και ποσό 13.452.000 δρχ., σύμφωνα με την 4863/9.5.95 απόφαση του Εφετείου Αθηνών.

Ο Πρόεδρος Δ.Σ.
ΧΑΡ. ΦΛΕΣΟΥΡΑΣ

ΠΟΛΕΟΔΟΜΙΑ**ΑΠΟΦΑΣΕΙΣ**

Αριθ. 1343/21

(7)

Ανάκληση της 3507/17.10.94 απόφασης Νομάρχη Αιτωλίας «Έγκριση Πολεοδομικής Μελέτης περιοχής εντός των ορίων Οικισμού Μενιδίου Ν. Αιτωλίας».

Ο ΝΟΜΑΡΧΗΣ ΑΙΤΩΛΟΑΚΑΡΝΑΝΙΑΣ

Έχοντας υπόψη:

1. Την υπ' αριθ. 3507/17.10.94 απόφαση Νομάρχη Αιτωλίας «Έγκριση Π.Μ. περιοχής εντός των ορίων Οικισμού Μενιδίου Αιτωλίας».

2. Το με αριθμό ΦΕΚ 1156/8.11.94 τεύχος Δ', όπου δημοσιεύθηκε η ανωτέρω απόφαση.

3. Το υπ' αριθ. 58240/3265/13.4.95 έγγραφο του ΥΠΕΧΩΔΕ.

4. Τις διατάξεις του Ν. 2242/94 (ΦΕΚ 162/Α/3.10.94) «Πολεοδότηση περιοχών δεύτερης κατοικίας σε Ζώνες Οικιστικού Ελέγχου, προστασία φυσικού και δομημένου περιβ/ντος και άλλες διατάξεις» και ειδικότερα τις διατάξεις του άρθρου 3 παρ. 1 του Ν. Αυτού, όπου αναφέρεται ότι για τους παραλιακούς οικισμούς κάτω των 2.000 κατοίκων, ο καθορισμός ορίων και των όρων περιορισμών δόμησης, έγκριση ή τροποποίηση σχεδίου πόλεων και πολεοδομικών μελετών, γίνεται με Π.Δ/γμα κατόπιν προτάσεως του Υπουργού ΠΕΧΩΔΕ.

5. Τις διατάξεις του άρθρου 29Α του Ν. 1558/85 που προστέθηκε με το άρθρο 27 του Ν. 2081/92 (ΦΕΚ 154Α) και το γεγονός ότι από τις διατάξεις αυτής της απόφασης δεν προκαλείται δαπάνη σε βάρος του κοινοτικού ούτε του κρατικού προϋπολογισμού.

6. Τις διατάξεις του Ν. 2218 (ΦΕΚ 90/Α/13.6.94) και του Ν. 2240 (ΦΕΚ 153/Α/16.9.94).

7. Το 355/Β/4.5.95 ΦΕΚ, όπου δημοσιεύθηκε ο Οργανισμός της Νομαρχιακής Αυτοδιοίκησης του Ν. Αιτωλίας, αποφασίζουμε:

Ανακαλείται η υπ' αριθ. 3507/17.10.94 απόφασή μας (ΦΕΚ 1156/Δ/8.11.94) επειδή αυτή εξεδόθη αναρμοδίως σύμφωνα με το ανωτέρω σκεπτικό.

Η απόφαση αυτή να δημοσιευθεί στην Εφημερίδα της Κυβερνήσεως.

Μεσολόγγι, 10 Μαΐου 1995

Ο Νομάρχης
ΓΙΑΝΝΗΣ ΒΑΪΝΑΣ

Αριθ. Χ 3278

(8)

Επανεγκριση ρυμοτομικού σχεδίου και τροποποίηση αυτού Ο.Τ. 1435 Δ. Πατρέων.

Ο ΝΟΜΑΡΧΗΣ ΑΧΑΪΑΣ

Έχοντας υπόψη:

1. Το Ν.Δ. της 17.7.1923 όπως μεταγενέστερα συμπληρώθηκε και τροποποιήθηκε και ειδικότερα τα άρθρα 3 και 70.
2. Τον Α.Ν. 314/1968 όπως μεταγενέστερα συμπληρώθηκε και τροποποιήθηκε με το Ν.Δ. 1018/71 και το Ν. 1577/85 (άρθρο 34 παρ. 3).
3. Τις διατάξεις του Π.Δ. 183/1986 (άρθρο 1 παρ. 1).
4. Τις διατάξεις του Ν.Δ. 797/71 (ΦΕΚ 1Α), όπως μεταγενέστερα τροποποιήθηκαν και ειδικότερα τις παρ. 1 και 6 του άρθρου 11.
5. Την υπ' αριθμ. 78/1993 απόφαση του Εφετείου Πατρέων από την οποία προκύπτει ότι έχει αρθεί αυτοδικαίως η απαλ/ση στην συγκεκριμένη θέση, γιατί κατεβλήθη εμπρόθεσμα η προσδιορισθείσα αποζημίωση.
6. Τις με αρ. 678/92 και 268/93 γνωμοδοτήσεις του Δημοτικού Συμβουλίου Δήμου Πατρέων.
7. Το με αρ. 4/8.3.95 πρακτικό θέμα 8ο, όπου η γνωμοδότηση του ΣΧΟΠ, αποφασίζουμε:

Άρθρο 1

Εγκρίνεται η τροποποίηση του ρυμοτομικού σχεδίου Δήμου Πατρέων και καταργείται ο χώρος πρασίνου σε τμήμα του Ο.Τ. 1435, που είχε εγκριθεί με το Π.Δ. 15.4.1972 (ΦΕΚ 97 Δ'), λόγω αυτοδικαίας άρσεως της απαλ/σης σύμφωνα με την υπ' αριθμ. 78/1995 απόφαση

Εφετείου Πατρέων όπου ιδιοκτησία Παναγιώτη Δογάνη κ.λπ.

Άρθρο 2

Επανεγκρίνεται το ρυμοτομικό σχέδιο στο Ο.Τ. 1435α όπως αυτό είχε εγκριθεί με το Π.Δ. 15.4.72 (ΦΕΚ 97Δ) και ο χώρος για την ανέγερση σχολείου, διαχωριζόμενη από το υπόλοιπο Ο.Τ. με πεζόδρομο πλάτους 5,00 μέτρων.

Η επανεγκριση αυτή γίνεται διότι:

- α) Υπάρχει στην περιοχή μεγάλη ανάγκη ανέγερσης σχολείου.
- β) Έχει εγγραφεί στον προϋπολογισμό του Δ. Πατρέων (Κ.Π. 75/161/2) πίστωση για την άμεση κατά νόμο καταβολή της προσήκουσας αποζημίωσης. Ως όροι και περιορισμοί δόμησης του οικοπέδου ορίζονται οι ήδη ισχύοντες.

Άρθρο 3

Από τις διατάξεις αυτής της απόφασης προκαλείται δαπάνη σε βάρος του προϋπολογισμού του Δ. Πατρέων, το ύψος της οποίας δεν μπορεί να προσδιορισθεί.

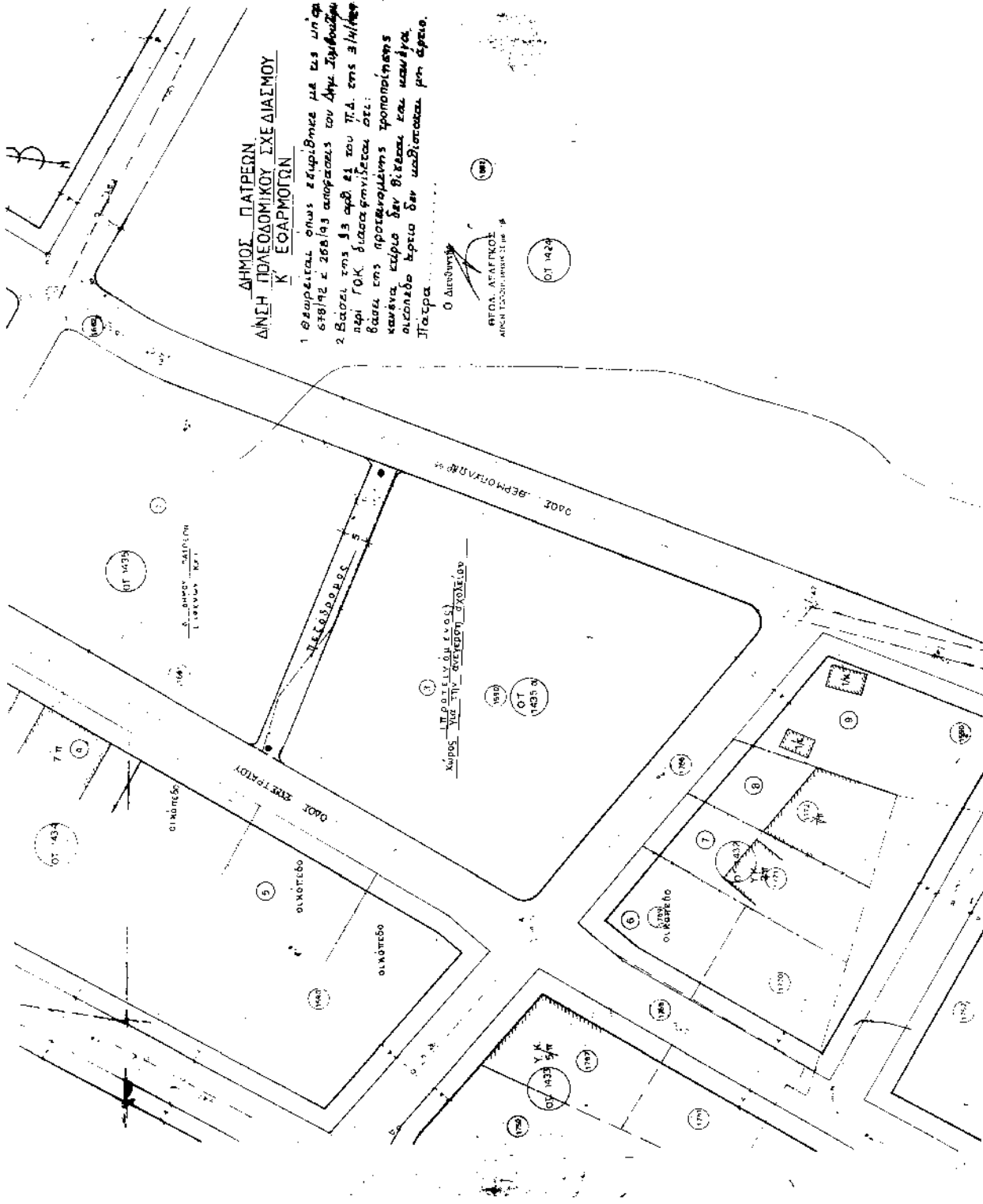
Άρθρο 4

Η ισχύς της παρούσης αρχίζει από την ημέρα δημοσίευσής στην Εφημερίδα της Κυβερνήσεως.

Η απόφαση αυτή να δημοσιευθεί στην Εφημερίδα της Κυβερνήσεως.

Πάτρα, 22 Μαρτίου 1995

Ο Νομάρχης κ.α.α.
Ο Διευθυντής Εσωτερικών
ΣΤΕΦΑΝΟΣ ΦΑΡΔΕΛΑΣ



ΔΗΜΟΣ ΠΑΤΡΩΝ
ΔΙΝΗ ΠΟΛΙΤΕΥΜΑΤΙΚΟΥ ΣΧΕΔΙΑΣΜΟΥ
Κ' ΕΦΑΡΜΟΓΩΝ

1. Εξοφλήσει όπως εξοφλήθηκε με τις υπ αριθμ. 2881/92 & 2881/93 αποφάσεις του Δ.ημ. Συμβουλίου
2. Βάσει της 53 αριθ. 81 του Π.Δ. της 21/4/94 αριθμ. Γ.Ο.Κ. διασαφηνίζεται ότι: βάσει της προτεινόμενης τροποποίησης κανένα κτίριο δεν βρίσκεται επί κοινόχρηστων οδών ή πεζοδρομίων ή πλατειών ή κήπων.

Ο Διοικητής
 ΦΩΤ. ΑΓΓΕΛΟΣ
 ΑΡΧΗΓΟΣ ΤΕΧΝΟΛΟΓΙΚΗΣ ΥΠΗΡΕΣΙΑΣ