



04005161407950008



4981

ΕΦΗΜΕΡΙΣ ΤΗΣ ΚΥΒΕΡΝΗΣΕΩΣ

ΤΗΣ ΕΛΛΗΝΙΚΗΣ ΔΗΜΟΚΡΑΤΙΑΣ

ΤΕΥΧΟΣ ΤΕΤΑΡΤΟ

Αρ. Φύλλου 516

14 Ιουλίου 1995

ΠΕΡΙΕΧΟΜΕΝΑ

ΑΝΑΔΑΣΩΣΕΙΣ

ΑΠΟΦΑΣΕΙΣ

Κήρυξη αναδασωτέας έκτασης (704) τετραγ. μέτρων στη θέση «Χαλασμένη» της Περιφέρειας Δήμου Άστρους Αρκαδίας. 1

ΠΟΛΕΟΔΟΜΙΑ

ΑΠΟΦΑΣΕΙΣ

Τροποποίηση ρυμοτομικού σχεδίου Δ. Πατρέων Ν. Αχαΐας. 2

Τροποποίηση του ρυμοτομικού σχεδίου Ισθμίας (Ν. Κορινθίας). 3

ΑΝΑΔΑΣΩΣΕΙΣ

ΑΠΟΦΑΣΕΙΣ

Αριθ. 1013 (1)
Κήρυξη αναδασωτέας έκτασης (704) τετραγ. μέτρων στη θέση «Χαλασμένη» της Περιφέρειας Δήμου Άστρους Αρκαδίας.

Ο ΠΕΡΙΦΕΡΕΙΑΚΟΣ ΔΙΕΥΘΥΝΤΗΣ Ν. ΑΡΚΑΔΙΑΣ

Έχοντας υπόψη:

1. Τις διατάξεις του Ν. 3200/55 για διοικητική αποκέντρωση και Ν. 2240/1994.
2. Τις διατάξεις του άρθρου 117 παρ. 3 του Συντάγματος.
3. Τις διατάξεις του Ν.Δ. 998/1979 «Περί προστασίας

των Δασών κ.λπ.» και ειδικότερα:

- α. Του άρθρου 41 παρ. 1
 - β. Του άρθρου 38 παρ. 1.
4. Τις διαταγές του Υπουργείου Γεωργίας:
- α) 160417/1180/8.7.1980, και
 - β) 182447/3049/24.9.1980.

5. Την 1542/21.6.1995 πράταση του δασαρχείου Κυνουρίας με την οποία προτείνεται η κήρυξη της έκτασης που αναφέρεται στο θέμα ως αναδασωτέας.

6. Τις 17996/13.9.1984 και 21185/30.9.1985 αποφάσεις Νο Αρκαδίας, αποφασίζουμε:

Κηρύσσουμε αναδασωτέα, με σκοπό την αποκατάσταση της δασικής βλαστήσεως και την διατήρηση του δασικού χαρακτήρα της εκτάσεως την ιδιωτική δασική έκταση εμβαδού επτακοσίων τεσσάρων (704) τετραγ. μέτρων που βρίσκεται στη θέση «Χαλασμένη» περιφέρειας Δήμου Άστρους Κυνουρίας και προσδιορίζεται από τα στοιχεία Α-Β-Γ-Δ-Ε και έχει όρια:

Ανατολικά: Ιδιωτική δασική έκταση Αφων Σακελλαρίου.

Δυτικά: Δενδροκομικές καλλιέργειες Αφων Σακελλαρίου.

Βόρεια: Επαρχιακή οδός Άστρους - Τρίπολης.

Νότια: Υδραγωγός και ιδιωτ. δασική έκταση Αφων Σακελλαρίου

όπως φαίνεται στο συνημμένο διάγραμμα που αποτελεί αναπόσπαστο μέρος της απόφασης αυτής.

Η απόφαση αυτή να δημοσιευθεί στην Εφημερίδα της Κυβερνήσεως.

Τρίπολη, 30 Ιουνίου 1995

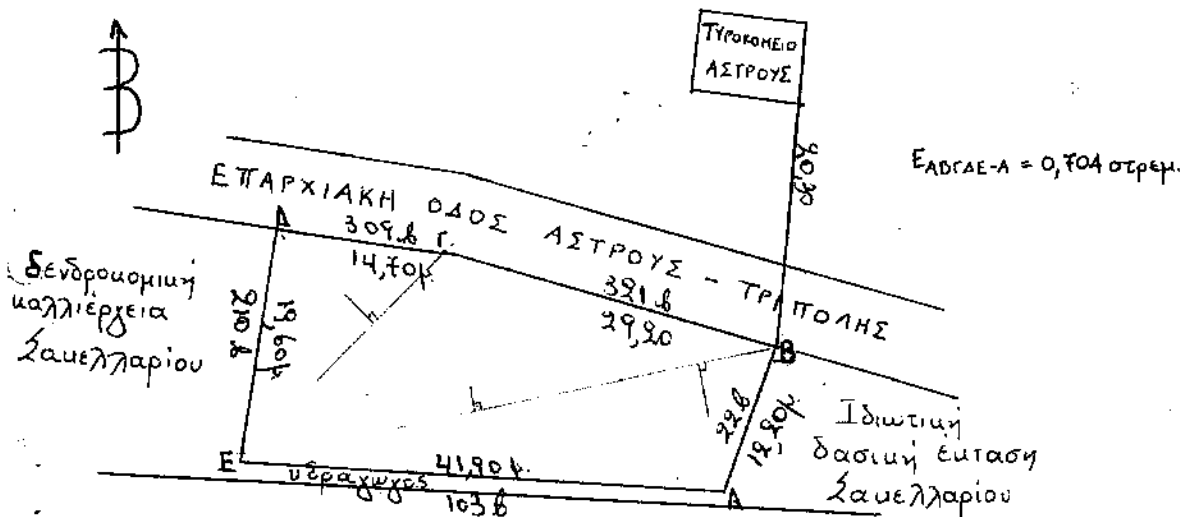
Ο Περιφερειακός Διευθυντής
ΣΠ. ΚΟΤΣΙΑΣ

ΕΛΛΗΝΙΚΗ ΔΗΜΟΚΡΑΤΙΑ
ΝΟΜΑΡΧΙΑ ΑΡΚΑΔΙΑΣ
ΔΙΕΥΘΥΝΣΗ ΔΑΣΩΝ
ΔΑΣΑΡΧΕΙΟ ΚΥΝΟΥΡΙΑΣ

ΑΠΟΣΤΑΣΜΑ ΧΑΡΤΗ
Περιοχής Δήμου Αστρους
Κυνουρίας Νο. Αρκαδίας
ΚΛΙΜΑΚΑ 1:50.000

ΤΟΠΟΔΙΑΓΡΑΜΜΑ
Ιδιωτικής δασικής έτασης
που υάγνε στη θέση "Χαλασμένη",
περιφέρειας Δήμου Αστρους
Κυνουρίας Νο. Αρκαδίας
ΚΛΙΜΑΚΑ 1:500.

Καμία
Έταση



Ιδιωτική δασική έταση

Σαυελλαρίου

Αστρους 20-6-1995

ΘΕΩΡΗΘΗΚΕ
21-6-1995

Τρίπολη 28-6-95


Δ. Ηλιούπολη 30 Ιουνίου 1995

ΜΠΑΛΑΦΑΝΤΣ ΓΕΩΡΓΙΟΣ
ΔΑΣΟΠΟΝΟΣ



ΣΤΕΦΑΝΟΣ ΧΟΡΩΔΗΝΟΣ

Δέσποινα Θεοδωροπούλου - Πιερράκοι
Δασολόγος



ΠΑΥΛΟΣ ΑΝΤΗΣ
ΝΟΤΑΡΙΑΣ

Σ. Κωστάκης

ΠΟΛΕΟΔΟΜΙΑ

ΑΠΟΦΑΣΕΙΣ

Αριθ. Χ 6273

(2)

Τροποποίηση ρυμοτομικού σχεδίου Δ. Πατρέων Ν. Αχαΐας.

Ο ΝΟΜΑΡΧΗΣ ΑΧΑΪΑΣ

Έχοντας υπόψη:

1. Το Ν.Δ. της 17.7.1923 όπως μεταγενέστερα συμπληρώθηκε και τροποποιήθηκε και ειδικότερα τα άρθρα 3 και 70.
2. Τον Α.Ν. 314/1968 όπως μεταγενέστερα συμπληρώθηκε και τροποποιήθηκε με το Ν.Δ. 1018/71 και το Ν. 1577/85 (άρθρο 34 παρ. 3).
3. Τις δ/ξεις του Π.Δ. 183/1986 (άρθρο 1 παρ. 1).
4. Την με αρ. 368/1986 γνωμοδότηση του Δημοτικού Συμβουλίου Δήμο Πατρέων.
5. Το με αρ. 6/12.5.1995 πρακτικό του ΣΧΟΠ Ν. Αχαΐας θέμα 9ο, αποφασίζουμε:

Άρθρο 1

Εγκρίνεται η τροποποίηση του ρυμοτομικού σχεδίου επί του Ο.Τ. 894 αναγνωρίζοντας ως εγκεκριμένη οδό την πάροδο ΓΒ 43 στο σχέδιο πόλης Δ. Πατρέων και στην πε-

ριοχή Ψαροφαΐου.

Η τροποποίηση αυτή αναλυτικά φαίνεται στο με κλίμακα 1:500 τοπογραφικό διάγραμμα που συνοδεύει την παρούσα απόφαση και είναι αναπόσπαστο τμήμα αυτής.

Άρθρο 2

Η παρούσα τροποποίηση δεν επιβαρύνει τον Κρατικό προϋπολογισμό, ούτε τον προϋπολογισμό του Δ. Πατρέων.

Άρθρο 3

Η παρούσα απόφαση μαζί με το τοπογραφικό διάγραμμα σε κλίμακα 1/500 να αναρτηθεί στον πίνακα των ανακοινώσεων της δ/σης ΧΟΠ από την ημέρα υπογραφής της και για 15 ημέρες.

Άρθρο 4

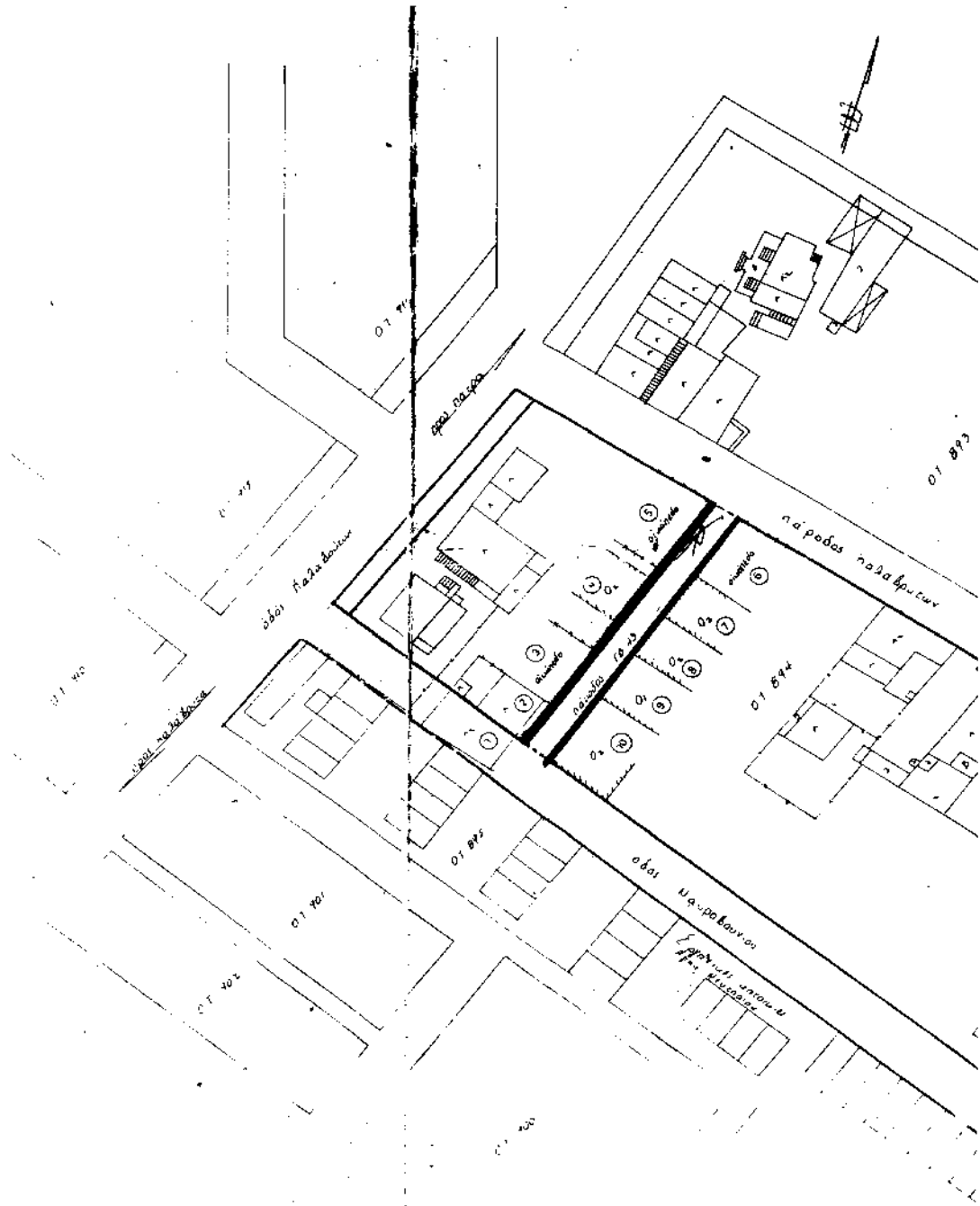
Η ισχύς της παρούσης αρχίζει από την ημέρα δημοσίευσής στην Εφημερίδα της Κυβερνήσεως.

Η απόφαση αυτή να δημοσιευθεί στην Εφημερίδα της Κυβερνήσεως.

Πάτρα, 25 Μαΐου 1995

Ο Νομάρχης

ΑΘΑΝΑΣΟΠΟΥΛΟΣ ΣΕΡΕΤΗΣ ΕΥΣΤΑΘΙΟΣ

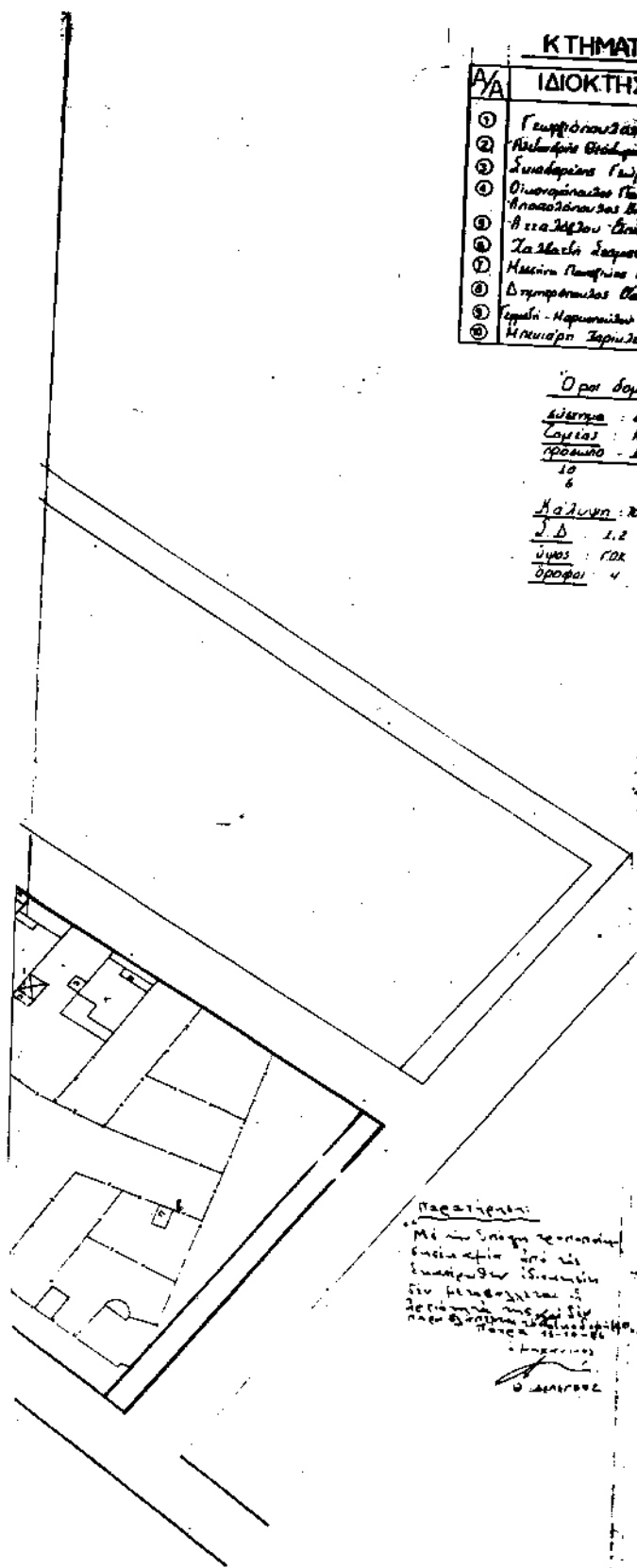


ΚΤΗΜΑΤΟΛΟΓΙΟ

Α/Α	ΙΔΙΟΚΤΗΣΙΑ	ΔΙΕΥΘΥΝΣΗ
①	Γεωργίου Βασίλειος	Πάτρας 18-43 αρ. 1
②	Αβελόπουλος Βασίλειος	Πάτρας 18-43 αρ. 2
③	Συνοδωρίδης Γεώργιος	Καζαντζή 43 Πάτρα
④	Οικονομολόγος Παναγιώτης (Παπαδόπουλος)	Πάτρας 18-43 αρ. 7
⑤	Αναστασίου Βασίλειος	Ελευσίαν 28 Πάτρα
⑥	Σαββας Διονύσιος	Αφάν Σαβίνας 57 Πάτρα
⑦	Καλλιόπη Παυλίνα	Πάτρας 18-43 αρ. 8
⑧	Βασιλειάδης Βασίλειος	Πάτρας Πλατ. αρ. 6
⑨	Γεωργίου - Νικητοπούλου Ελένη	Πάτρας 18-43 αρ. 4
⑩	Μητσοβίτη Σοφία	Μαυροβούνιου 2 Πάτρα

Όροι δομής - ορίστας

μέτρο : μέτρα
 κομμάτι : 1
 προμήθεο - βάθος - εμβαδόν
 10 10 100
 6 5 100
 μέτρο : 10
 1.2
 ύψος : 100
 ορόφοι : 4



Τροποποιημένη σχεδίου πόλεως & διαγράμμιση
 Ο.Τ. 204
 Σύμφωνα με τον ΚΑΤ23/95 μεθυσμένη
 πόλη της Πάτρας

ΠΑΤΡΑ 25.15.1986
 Γεωργίου
 Β. Νικητοπούλου
 Η Μηχανικός

ΓΕΩΜΟΤΟΜΙΚΟ ΔΙΑΓΡΑΜΜΑ
 ΠΡΟΤΕΙΝΟΜΕΝΗΣ ΤΡΟΠΟΠΟΙΗΣΗΣ
 ΣΤΗΝ ΟΔΟ ΜΑΥΡΟΒΟΥΝΙΟΥ
 ΑΓΙΟΣ ΝΕΚΤΑΡΙΟΣ ΠΑΤΡΩΝ
 ΠΙΝΑΚΙΔΕΣ 175-176 ΚΑ. 1500
 ΠΑΤΡΑ ΜΑΡΤΙΟΣ 1986
 Η ΜΗΧΑΝΙΚΟΣ

παρατηρήσεις
 Με την έγκριση του σχεδίου
 ενέγκριση από τις
 υπηρεσίες της Π.Ε. Πάτρας
 για μετεγγραφή &
 έκδοση της άδειας
 οικοδομής σύμφωνα με
 τον ΚΑΤ23/95 μεθυσμένη
 πόλη της Πάτρας

ΟΣΤΕΡΗΤΗΚΕ
 Σημεία εγγραφής 1500-1500
 364186 Αριθμός του βιβλίου εντάξης
 Πάτρα 15/3/86
 Η Μηχανικός

Αριθ. οικ. 919

(3)

Τροποποίηση του ρυμοτομικού σχεδίου Ισθμίας (Ν. Κορινθίας).

Ο ΝΟΜΑΡΧΗΣ ΚΟΡΙΝΘΙΑΣ

Έχοντας υπόψη:

1. Τις διατάξεις του Ν. Δ/γματος της 17.7.1923 «Περί σχεδίων πόλεων κ.λπ.» όπως μεταγενέστερα τροποποιήθηκαν και συμπληρώθηκαν και ειδικότερα τα άρθρα 3, 9 και 70.

2. Τις διατάξεις του Α.Ν. 314/1968 (ΦΕΚ 47/Α) όπως τροποποιήθηκαν και συμπληρώθηκαν με το υπ' αριθμ. 1018/1971 Ν. Δ/γμα (ΦΕΚ 220/Α) και με την παρ. 3 του άρθρου 4 του Ν. 1577/1985 (ΦΕΚ 210/Α).

3. Τις διατάξεις του Π. Δ/γματος 183/1986 «Έγκριση τροποποιήσεων σχεδίων πόλεων και καθορισμός όρων και περιορισμών δόμησης από τους Νομάρχες» (ΦΕΚ 70/Α) και ειδικότερα το άρθρο 1.

4. Την υπ' αριθμ. 16/1995 απόφαση του Κοινοτικού Συμβουλίου Ισθμίας.

5. Την υπ' αριθμ. 3/1995 γνωμοδότηση του Συμβουλίου Χωροταξίας, Οικισμού και Περιβάλλοντος Ν. Κορινθίας, αποφασίζουμε:

Άρθρο 1

Εγκρίνεται η τροποποίηση του ρυμοτομικού σχεδίου

Ισθμίας (Ν. Κορινθίας) στο υπαριθμ. 9α Κοινόχρηστο Χώρο, με τον χαρακτηρισμό τμήματος αυτού ως χώρου για ανέγερση Κοινοτικού Περιπτέρου (αναψυκτήριο) καθορισμένης της θέσεως και διατάξεως αυτού, όπως φαίνεται στο σχετικό πρωτότυπο διάγραμμα σε κλίμακα 1:1000, που έχει θεωρηθεί από την Προϊσταμένη της Διεύθυνσης Χωροταξίας, Πολεοδομίας και Περιβάλλοντος με την υπ' αριθμ. 919/1995 πράξη της και που συνοπτικά του αντι-τυπο δημοσιεύεται με την παρούσα απόφαση.

Άρθρο 2

Από τις διατάξεις αυτής της απόφασης, δεν προκαλείται δαπάνη σε βάρος του προϋπολογισμού της Κοινότητας Ισθμίας (σχετ. έγγραφο 513/6.4.1995 της Κοινότητας Ισθμίας).

Άρθρο 3

Η ισχύς της παρούσης απόφασεως αρχίζει από την δημοσίευσή της στην Εφημερίδα της Κυβερνήσεως.

Η παρούσα απόφαση να δημοσιευθεί στην Εφημερίδα της Κυβερνήσεως.

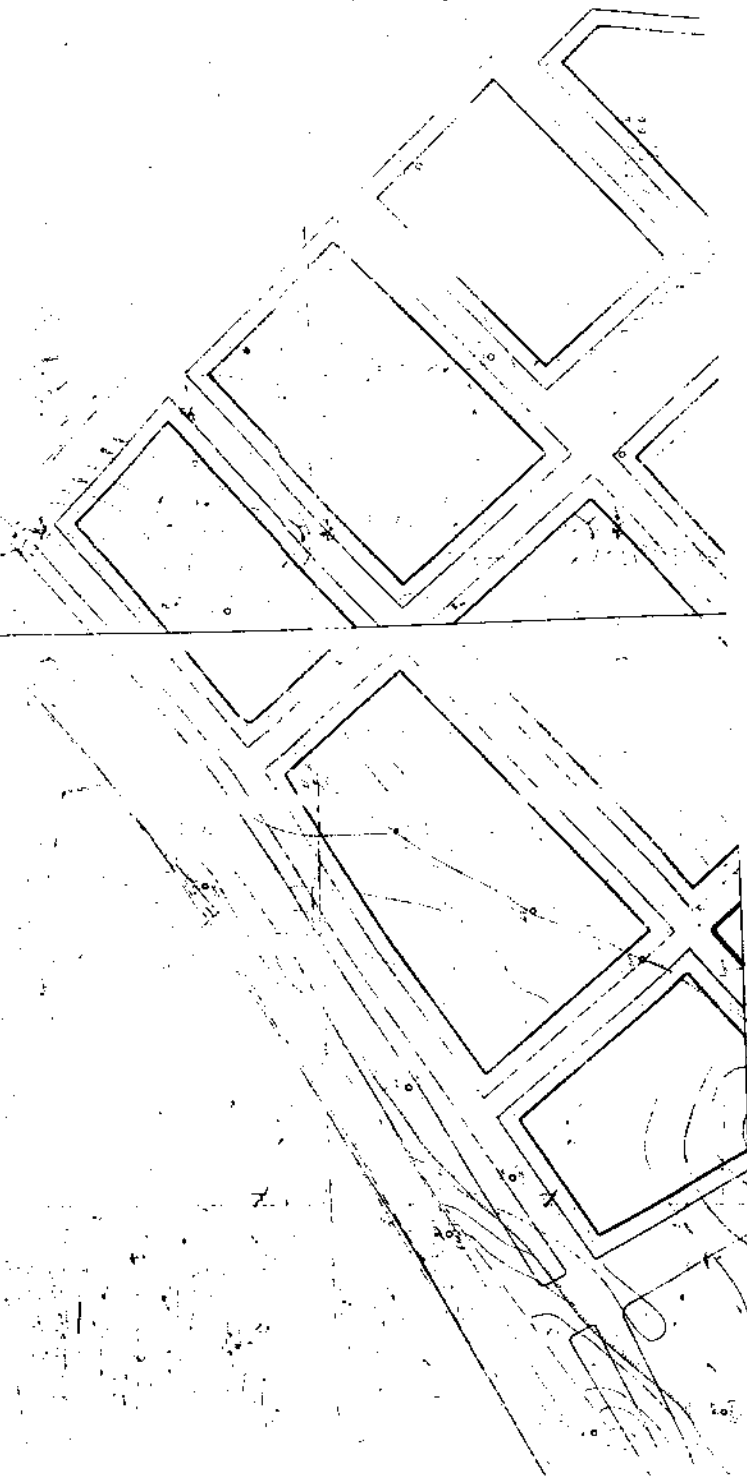
Κόρινθος, 21 Ιουνίου 1995

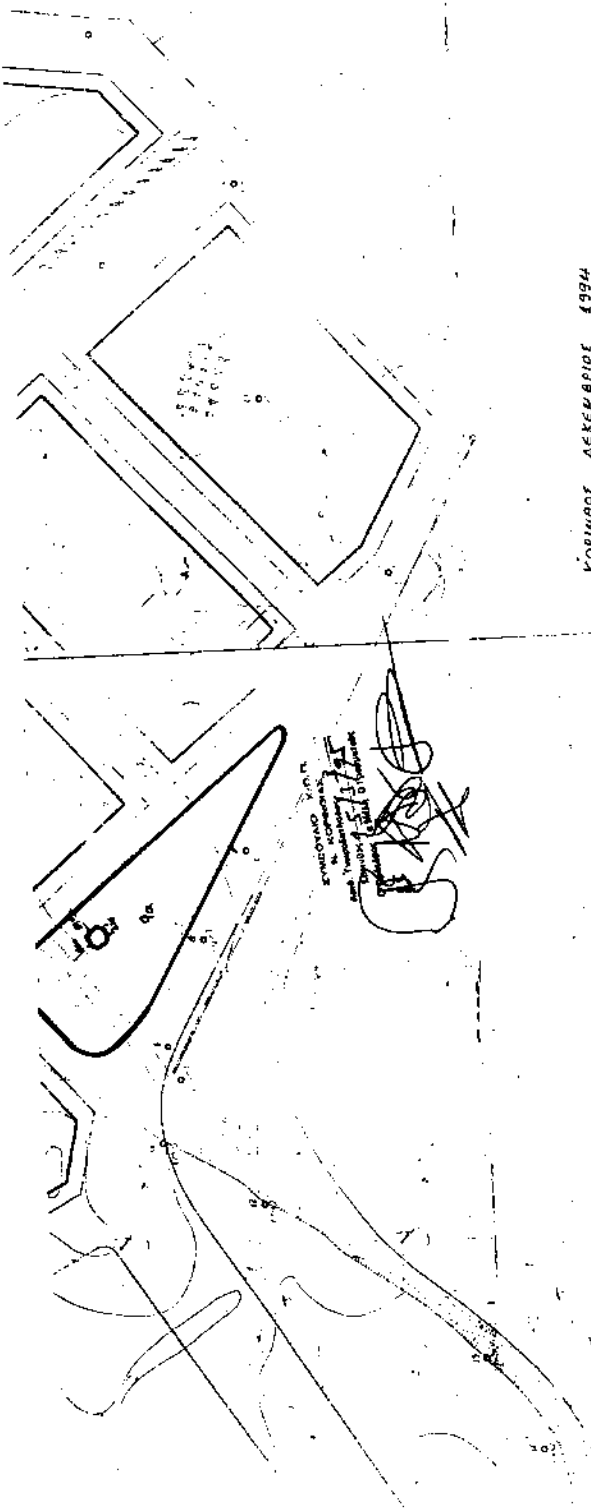
Ο Νομάρχης
ΑΓΓΕΛΟΣ ΜΑΝΩΛΑΚΗΣ

ΙΣΘΜΙΑ

ΥΠΟΥΡΓΕΙΟ ΣΤΕΦΑΝΟΣ ΠΑΛΗΣ
ΟΙΚΟΝΟΜΙΚΗ ΕΚΤΑΣΙΣ ΙΣΘΜΙΑΣ

ΚΑΤΑΣΤΑΣΙΣ





ΚΟΡΙΝΘΟΣ ΔΕΚΕΜΒΡΙΟΣ 1994
 Ο ΜΗΧΑΝΙΚΟΣ

ΠΡΟΫΠΟΛΟΓΙΣΤΗΣ ΤΑΜΕΙΑΣ
 ΑΝΤΙΣΤΑΣΕΩΣ ΚΑΙ ΑΝΤΙΣΤΑΣΕΩΣ
 ΚΑΤΑ ΤΗΝ ΑΝΤΙΣΤΑΣΗ
 ΤΗΣ ΠΟΛΙΤΕΙΑΣ ΚΑΤΑ ΤΗΝ
 ΑΝΤΙΣΤΑΣΗ ΚΑΤΑ ΤΗΝ
 ΑΝΤΙΣΤΑΣΗ ΚΑΤΑ ΤΗΝ

Προβλεπόμενα τα έργα
 ανακατασκευής από τον χώρο ανα-
 κώνυμησης του Κρατικού για
 σύμφωνα με τη μελέτη 200/7-8-93
 ανακατασκευής της Κρατικής για
 υποδομής στην περιοχή των
 105/3-1993

Το υπόγειο βυθισμένο 7m
 υποβλήθ. αυ. 9/19/94 6-1995
 απόδοξη του Μεταρρύθμ Κορινθός
 με βάση προαναμενόμεν τακτοποιήσιμ
 βυθιστάς (60/11/93 (6 Κορινθός))
 Κόρινθος 21-6-1995
 Ελευθερίου
 Η ΠΡΟΫΠΟΛΟΓΙΣΤΗΣ
 ΗΜΜΑ ΠΑΤΙΝΙΟΥ
 ΗΚΕ ΜΗΧ/ΚΟΣ

