



04005820408950008



5737

ΕΦΗΜΕΡΙΣ ΤΗΣ ΚΥΒΕΡΝΗΣΕΩΣ

ΤΗΣ ΕΛΛΗΝΙΚΗΣ ΔΗΜΟΚΡΑΤΙΑΣ

ΤΕΥΧΟΣ ΤΕΤΑΡΤΟ

Αρ. Φύλλου 582

4 Αυγούστου 1995

ΠΕΡΙΕΧΟΜΕΝΑ

ΑΝΑΔΑΣΩΣΕΙΣ

ΑΠΟΦΑΣΕΙΣ

Κήρυξη ως αναδασωτέας δημόσιας (διακατεχόμενης) δασικής έκτασης στη θέση Σαμάρθι Αγ. Γεώργιος του Δήμου Σαλαμίνας του Ν. Αττικής. 1

ΠΟΛΕΟΔΟΜΙΑ

ΑΠΟΦΑΣΕΙΣ

Τροποποίηση ρυμοτομικού σχεδίου Δ. Πάτρας Ν. Αχαΐας στην συναρμογή Αναθεώρηση Επέκταση Συχαιών/Ανθούπολη (πυκνοδομημένο τμήμα) όπως φαίνεται στην Πιν. 2.9. (Αναθεώρηση - Επέκταση ΚΟΤΡΩΝΙ - ΣΥΧΑΙΝΑ - ΑΝΘΟΥΠΟΛΗ) 2

Τροποποίηση του ρυμοτομικού σχεδίου επέκτασης Κοινότητας Ελεούσης Ιωαννίνων στα Ο.Τ. 108, 109, 121 και 122 3

2. Τις εξής διαταγές του Υπουργείου Γεωργίας:

α) 160417/1180/9.7.1980.

β) 182447+3049/24.9.1980.

γ) 141823/24.2.1983

δ) 80300/4928/5.8.1991.

3) Την πρόταση που υποβλήθηκε με την 7025/22.12.94 αναφορά του αρμόδιου Δασαρχείου Πειραιά, σχετικά με την κήρυξη ως αναδασωτέας της κατωτέρω δασικής έκτασης και εμβαδού 215 τ.μ. που καλυπτόταν από σχίνα, ασπάλαθους και λοιπά δασικά είδη και εκχερσώθηκε παράνομα από Β' 15νθήμερο Απριλίου 1994 μέχρι σήμερα από τους: 1) Αναστασιάδη Λυκούργου του Αναστασίου και 2) Αικατερίνη συζ. Λυκούργου Αναστασιάδη.

Επειδή η έκταση χρειάζεται προστασία για την επαναδημιουργία της δασικής βλάστησης που καταστράφηκε με παράνομη εκχέρωση και η οποία θα αποκατασταθεί με φυσική αναγέννηση ή με πρόγραμμα τεχνητής αναδάσωσης, μέσα σε τρία χρόνια, που θα καταρτίσει το αρμόδιο Δασαρχείο.

Η έκταση αυτή, που βρίσκεται στη θέση Σαμάρθι - Αγ. Γεώργιος της περιφέρειας του Δήμου Σαλαμίνας, Νομού Αττικής, καλυπτόταν από σχίνα, ασπάλαθους κ.λπ. δασικά είδη και καταστράφηκε με παράνομη εκχέρωση από Β' 15νθήμερο Απριλίου 1994 μέχρι σήμερα από τους 1) Αναστασιάδη Λυκούργου του Αναστασίου και 2) Αικατερίνη συζ. Λυκούργου Αναστασιάδη.

Σχετικό το σχεδιάγραμμα με κλίμακα 1:500 το οποίο αποτελεί αναπόσπαστο μέρος της απόφασης αυτής και στο οποίο η έκταση φαίνεται με τα στοιχεία Α, Β, Γ, Δ, Ε, Α και με όρια:

Ανατολικά: Χωματόδρομος σε Δημόσια Δασική έκταση.

Δυτικά: Δημόσια Δασική έκταση

Βόρεια: Δημόσια Δασική έκταση

Νότια: Χωματόδρομος σε Δημόσια Δασική έκταση

Η απόφαση αυτή να δημοσιευθεί στην Εφημερίδα της Κυβερνήσεως.

Πειραιάς, 13 Ιουνίου 1995

Ο Περιφερειακός Διευθυντής
Δ. ΤΟΥΜΠΗΣ

ΑΝΑΔΑΣΩΣΕΙΣ

ΑΠΟΦΑΣΕΙΣ

Αριθ. Δ/138 (1)

Κήρυξη ως αναδασωτέας δημόσιας (διακατεχόμενης) δασικής έκτασης στη θέση Σαμάρθι Αγ. Γεώργιος του Δήμου Σαλαμίνας του Ν. Αττικής.

Ο ΠΕΡΙΦΕΡΕΙΑΚΟΣ ΔΙΕΥΘΥΝΤΗΣ ΠΕΙΡΑΙΑ

Σύμφωνα με:

1. Τις διατάξεις: α) του άρθρου 117 παρ. 3 του Συντάγματος της Ελλάδος.

β) Των άρθρων 188 - 205 του Ν.Δ. 86/69 «περί Δασικού Κώδικος» και άρθρ. 37 - 44 Ν. 998/79.

γ. Του Νόμου 3200/1955 «περί διοικητικής αποκεντρώσεως» σε συνδυασμό με τις διατάξεις του Ν.Δ. 532/1970 «περί συμπληρώσεως των διατάξεων περί διοικητικής αποκεντρώσεως» και του 709/1970 Β. Δ/τος, που εκδόθηκε σε εκτέλεση αυτού.

ΠΟΛΕΟΔΟΜΙΑ**ΑΠΟΦΑΣΕΙΣ**

Αριθ. Χ 493/95

(2)

Τροποποίηση ρυμοτομικού σχεδίου Δ. Πάτρας Ν. Αχαΐας στην συναρμογή Αναθεώρηση Επέκταση Συχαινών/Ανθούπολη (πυκνοδομημένο τμήμα) όπως φαίνεται στην Πιν. 2.9. (Αναθεώρηση - Επέκταση ΚΟΤΡΩΝΙ - ΣΥΧΑΙΝΑ - ΑΝΘΟΥΠΟΛΗ).

Ο ΠΕΡΙΦΕΡΕΙΑΚΗΣ ΔΙΕΥΘΥΝΤΗΣ Ν. ΑΧΑΪΑΣ

Έχοντας υπόψη:

1. Το Ν.Δ. της 17.7.1923 όπως μεταγενέστερα συμπληρώθηκε και τροποποιήθηκε και ειδικότερα τα άρθρα 3 και 70.

2. Τον Α.Ν. 314/1968 όπως μεταγενέστερα συμπληρώθηκε και τροποποιήθηκε με το Ν.Δ. 1018/71 και το Ν. 1577/85 (άρθρο 34 παρ. 3).

3. Τις δ/ξεις του Π.Δ. 183/1986 (άρθρο 1 παρ. 1).

4. Το υπ' αριθμ. Χ 995/24.1.1995 έγγραφο του Τ.Π. και Π.Ε. της Νομαρχίας Αχαΐας προς τον Δήμο Πάτρας για τη-

ρηση της νόμιμης διαδικασίας και ότι η προθεσμία του άρθρου 27 του Ν.Δ. 1065/80 (ΦΕΚ 168Α/80) πέρασε άπρακτη.

5. Το με αρ. 1 (θέμα 4ον)/95 πρακτικό του ΣΧΟΠ Ν. Αχαΐας, αποφασίζουμε:

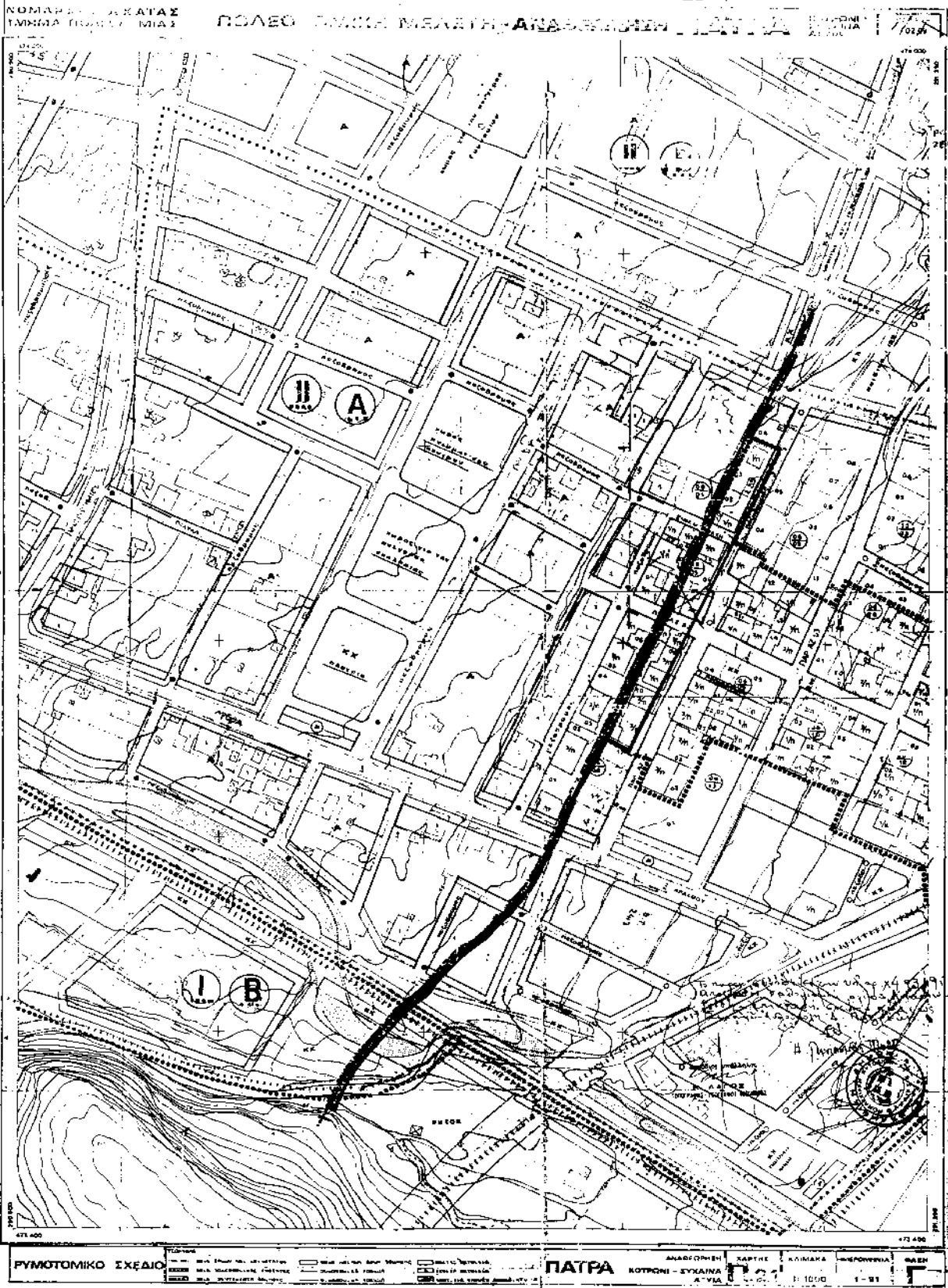
Άρθρο 1. Εγκρίνεται η τροποποίηση του ρυμοτομικού σχεδίου Πάτρας στην συναρμογή Αναθεώρηση Επέκταση Συχαινών Ανθούπολη (πυκνοδομημένο τμήμα) όπως φαίνεται στην πιν. 2.9. (Αναθεώρηση - Επέκταση ΚΟΤΡΩΝΙ - ΣΥΧΑΙΝΑ - ΑΝΘΟΥΠΟΛΗ).

Άρθρο 2. Η παρούσα απόφαση δεν υπάγεται στις διατάξεις του Ν. 1558/85 (Άρθρο 29Α) δεδομένου ότι κανένα κόστος δεν προκύπτει από την τροποποίηση.

Άρθρο 3. Η ισχύς της παρούσης αρχίζει από την ημέρα υπογραφής της.

Άρθρο 4. Η παρούσα απόφαση να δημοσιευθεί στην Εφημερίδα της Κυβερνήσεως.

Ο Περιφερειακός Διευθυντής
ΒΑΣΙΛΕΙΟΣ ΜΑΝΩΛΟΠΟΥΛΟΣ



Αριθ. 4920

(3) βουλίου Ελεούσας.

Τροποποίηση του ρυμοτομικού σχεδίου σχεδίου επέκτασης Κοινότητας Ελεούσας Ιωαννίνων στα Ο.Τ. 108, 109, 121 και 122.

Ο ΝΟΜΑΡΧΗΣ ΙΩΑΝΝΙΝΩΝ

Έχοντας υπ' όψη:

1. Τις διατάξεις του Ν. Δ/τος της 17.7.1923 (ΦΕΚ 228Α/16.8.1923) «περί σχεδίων πόλεων και κωμών του Κράτους» και συγκεκριμένα του άρθρου 3 αυτού.

2. Το Ν. 2218/3.8.94 (ΦΕΚ 90Α') περί ίδρυσης Νομαρχιακής αυτοδιοίκησης κ.λπ. και τον Οργανισμό Ν. Αυτ/σης που δημοσιεύτηκε και ισχύει από την 11.5.1995 (ΦΕΚ 397Β').

3. Τις διατάξεις του Ν. 2026/92 και τοΠ.Δ. 28.1.93 (ΦΕΚ 9Α/5.2.93) για έγκριση τροποποιήσεων και καθορισμό όρων και περιορισμών δόμησης από τους Νομάρχες.

4. Το ρυμοτομικό σχέδιο Κοινότητας Ελεούσας που εγκρίθηκε με την υπ' αριθ. 5424/25.11.94 απόφαση 1335/Δ/94.

5. Την υπ' αριθ. 52/95 απόφαση του Κοινοτικού Συμ-

6. Τη γνώμη του Σ.ΧΟΠ του Νομού Ιωαννίνων όπως διατυπώθηκε στην υπ' αριθ. 19/5.7.95 πράξη του, αποφασίζουμε:

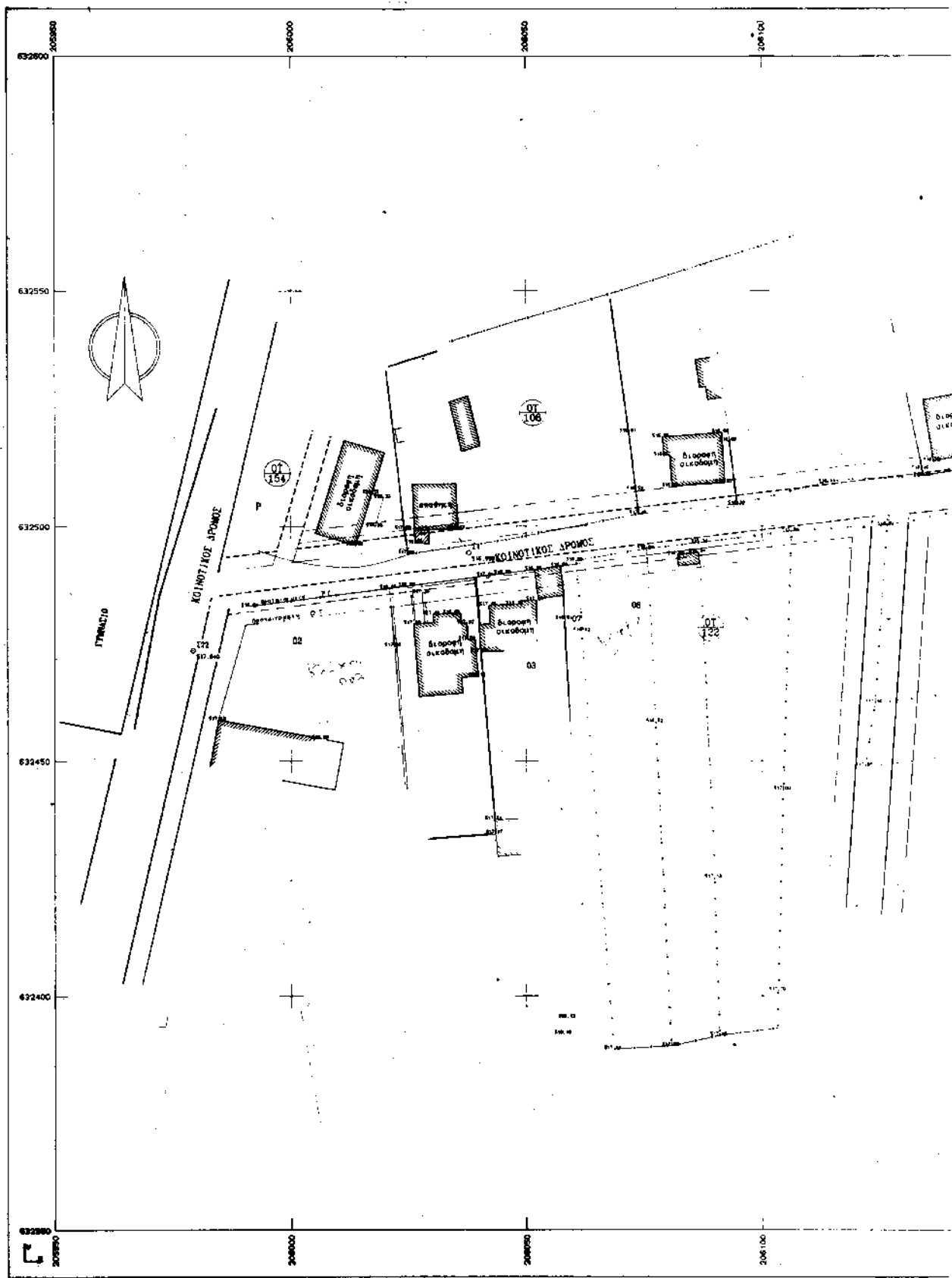
Εγκρίνεται η τροποποίηση του ρυμοτομικού σχεδίου Κοινότητας Ελεούσας Ιωαννίνων στα Ο.Τ. 108, 109, 121 και 122 και συγκεκριμένα μετατοπίζεται ο δρόμος ώστε να συμπίπτει περίπου με τον υφιστάμενο διαμορφωμένο δρόμο διατηρώντας το πλάτος του αλλά και το πλάτος των πρασιών, όπως φαίνεται στο συν/νο στην παρούσα απόφαση τοπογραφικό διάγραμμα.

Από τις διατάξεις αυτής της απόφασης δεν προκύπτει δαπάνη σε βάρος του προϋπολογισμού της κοινότητας Ελεούσας.

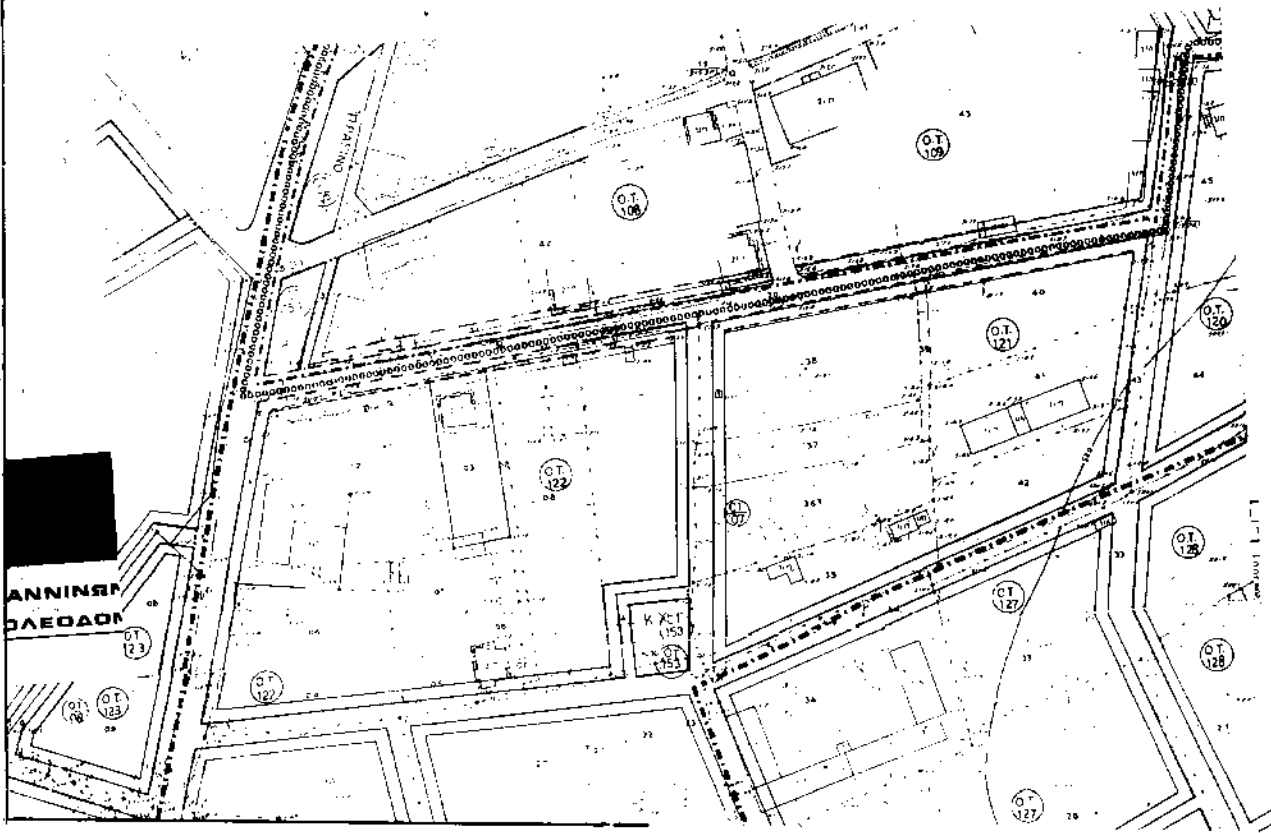
Η παρούσα να δημοσιευθεί στην Εφημερίδα της Κυβερνήσεως.

Ιωάννινα, 14 Ιουλίου 1995

Ο Νομάρχης
ΝΙΚΟΛΑΟΣ ΖΑΡΜΠΑΛΑΣ



ΑΠΟΣΠΑΣΜΑ ΑΠΟ ΤΟ ΕΓΚΕΚΡΙΜΕΝΟ
 ΡΥΘΜΟΤΟΜΙΚΟ ΣΧΕΔΙΟ ΚΟΙΝΟΥ ΕΛΕΟΥΣΣΑΣ
 Ε.Χ. 1:500



ΕΡΓΟΔΑΤΗΣ

ΕΥΑΓΓΕΛΙΑ & ΔΗΜΗΤΡΙΟΣ ΣΚΟΡΔΑΣ

ΕΡΓΟ

ΤΟΠΟΓΡΑΦΙΚΟ ΣΧΗΜΑ

Σχεδίαση: Ε.Χ. ΣΚΟΡΔΑΣ
 Η Επισκόπηση

ΚΟΛΥ. ΕΛΕΟΥΣΣΑΣ
 Ο.Τ. 108 - 109 - 122 - 121

ΚΟΜΜΙΣΤΙΚΑ ΣΤΑΜΑΤΑ
 Αρτοποιίας, Μουσικής, Αρτοποιίας

ΑΡΙΘΜΟΣ
 ΣΧΕΔΙΟΥ T1

ΤΡΟΠΟΠΟΙΗΘΕΝ ΡΥΘΜΟΤΟΜΙΚΗΣ
 ΓΡΑΜΜΗΣ ΣΤΑ Ο.Τ. 108-109
 122-121

ΚΛΙΜΑΚΑ
 1:500

ΧΡΟΝΟΣ ΜΕΛΕΤΗΣ : Μάιος 1995

ΥΠΟΓΡΑΦΗ

ΣΦΡΑΓΙΣ

ΘΕΟΔΩΡΟΣ Γ. ΜΑΚΡΗΣ
 Γ. ΜΗΧΑΝΙΚΟΣ
 Αρτοποιίας, Μουσικής, Αρτοποιίας
 Αρτοποιίας, Μουσικής, Αρτοποιίας
 Αρτοποιίας, Μουσικής, Αρτοποιίας