



04006921209950008



6817

ΕΦΗΜΕΡΙΣ ΤΗΣ ΚΥΒΕΡΝΗΣΕΩΣ

ΤΗΣ ΕΛΛΗΝΙΚΗΣ ΔΗΜΟΚΡΑΤΙΑΣ

ΤΕΥΧΟΣ ΤΕΤΑΡΤΟ

Αρ. Φύλλου 692

12 Σεπτεμβρίου 1995

ΠΕΡΙΕΧΟΜΕΝΑ

ΑΝΑΔΑΣΩΣΕΙΣ

ΑΠΟΦΑΣΕΙΣ

Κήρυξη αναδασωτέας έκτασης (1,715 στρεμμ.) ενός στρέμματος και 715 τ.μ. στη θέση «Χτίρι ή Σύρμα» Κοινότητα Κούμανι του Ν. Ηλείας. 1

ΑΠΑΛΛΟΤΡΙΩΣΕΙΣ

ΑΠΟΦΑΣΕΙΣ

Καθορισμός ορίων Αιγιαλού και παραλίας στη θέση «ΧΑΤΖΕΪΚΑ» κοινότητας Αγ. Βασιλείου Πατρών Νομ. Αχαΐας. 2

ΑΝΑΔΑΣΩΣΕΙΣ

ΑΠΟΦΑΣΕΙΣ

Αριθ. 1638 (1)
Κήρυξη αναδασωτέας έκτασης (1,715 στρεμμ.) ενός στρέμματος και 715 τ.μ. στη θέση «Χτίρι ή Σύρμα» Κοινότητα Κούμανι του Ν. Ηλείας.

Ο ΠΕΡΙΦΕΡΕΙΑΚΟΣ ΔΙΕΥΘΥΝΤΗΣ Ν. ΗΛΕΙΑΣ

Έχοντας υπόψη:

1. Τις διατάξεις του Ν. 3200/55 «περί Διοικητικής αποκέντρωσης όπως τροποποιήθηκε και συμπληρώθηκε μεταγενέστερα με το Ν.Δ. 532/70» για διοικητική αποκέντρωση και την 24608/1.9.92 απόφαση Ν. Ηλείας «περί παροχής εξουσιοδοτήσεως στους πρ/νους των Υπηρ. υπογράφων εντολή Νομ. αποφάσεις κλπ» και τον Ν. 2240/94.

2. Τις διατάξεις του άρθρου 117 παρ. 3 του Συντάγματος της χώρας.

3. Τις διατάξεις του Ν. 998/79 «περί προστασίας των

Δασών κλπ.» και ειδικότερα τα άρθρα 41 παρ. 1, 38 παρ. ιγ, το Νόμο 2040/92 παρ. 3.

4. Τις διαταγές του Υπουργείου Γεωργίας, 160417/1180/6.7.80, 18247/3049/24.9.80, γ) 141823/24.2.83 και 85144/1468/9.9.1992.

5. Την 5161/9.8.95 πρόταση του Δασαρχείου Πύργου για κήρυξη της δασεκτάσεως, που αναφέρεται στο θέμα, ως αναδασωτέας διότι η δασική βλάστηση, που την κάλυπτε, καταστράφηκε με επανακατάληψη στις 20.6.95 από τον Ασημάκη Παν. Καρκούλια κατοίκου Κούμανι και επιβάλλεται η εκ νέου δάσωσή της, αποφασίζουμε:

Κηρύσσουμε αναδασωτέα, με σκοπό την επαναδημιουργία, με φυσική αναγέννηση, της δασικής βλάστησης που καταστράφηκε με επανακατάληψη στις 20.6.95, από τον Ασημάκη Παν. Καρκούλια κάτοικο Κούμανι, την Δημόσια δασική έκταση, εμβαδού (1715 στρεμμ.) ενός στρέμματος και 715 τ.μ. που βρίσκεται στη θέση «Χτίρι ή σύρμα» της Κοινότητας Κούμανι Ν. Ηλείας.

Αποτελείται από δύο (2) τμήματα (Α και Β) και έχει όρια:

Τμήμα Α'

Ανατολικά: Δημόσια δασική έκταση
Δυτικά: Αγρός ιδίου και Δημόσια δασική έκταση
Βόρεια: Δημόσια δασική έκταση
Νότια: Αγρός ιδίου και Π. Δ. Α. ιδίου

Τμήμα Β'

Ανατολικά: Αγρός ιδίου
Δυτικά: Δημόσια δασική έκταση
Βόρεια: Αγρός ιδίου και Δημ. δασική έκταση
Νότια: Αγρός ιδίου
όπως φαίνεται στο συνημμένο διάγραμμα που αποτελεί αναπόσπαστο μέρος της απόφασης αυτής.

Η απόφαση αυτή να δημοσιευτεί στην Εφημερίδα της Κυβερνήσεως.

Πύργος 18 Αυγούστου 1995

Ο Περιφ. Διευθυντής
Γ. ΗΛΙΑΚΟΠΟΥΛΟΣ

ΑΠΑΛΛΟΤΡΙΩΣΕΙΣ

ΑΠΟΦΑΣΕΙΣ

Αριθ. 1909

(2)

Καθορισμός ορίων Αιγιαλού και παραλίας στη θέση «ΧΑΤΖΕΪΚΑ» κοινότητας Αγ. Βασιλείου Πατρών Νομ. Αχαΐας.

Ο ΠΕΡΙΦ. ΔΙΕΥΘΥΝΤΗΣ ΝΟΜΟΥ ΑΧΑΪΑΣ

Έχοντας υπόψη:

1. Τις διατάξεις των άρθρων 1 μέχρι και 7 του Α.Ν. 2344/1940 «περί αιγιαλού και παραλίας, όπως τροποποιήθηκαν και συμπληρώθηκαν με τις διατάξεις: α) του άρθρου 13 του Ν. 1078/1980 και β) του άρθρου 23 του Ν. 1337/1983.

2. Τις διατάξεις της παρ. 9 του άρθρου 1 του κεφαλαίου Β. της 0.208/181/26.4.82 (Φ.Ε.Κ. 214/26.4.82 τεύχος Β) κοινής απόφασης των Υπουργών, Προεδρίας Κυβερνήσεως και Οικονομικών για αναμόρφωση Συλλογικών οργάνων γνωμοδοτικής και αποφασιστικής αρμοδιότητας του Υπουργού Οικονομικών.

3. Την από 29.6.95 έκθεση της επιτροπής καθορισμού των ορίων του αιγιαλού και παραλίας στη θέση «ΧΑΤΖΕΪΚΑ» κοινότητας Αγ. Βασιλείου Νομ. Αχαΐας και το από 15.5.95 τοπογραφικό διάγραμμα που συντάχθηκε από τον αγρονόμο - Τοπογράφο - Μηχανικό Ιωάννη Χ. Ασβεστόπουλο σε πινακίδα με κλίμακα 1:500, το οποίο ελέγχθηκε επί του πεδίου στις 20.6.95 από τον πολ. υπομ/κό, Μιχ. Λιναρδάτο, της Δ/σης Έργων της Νομαρχιακής Αυτοδιοίκησης Αχαΐας και θεωρήθηκε στις 20.6.95 από τον Δ/ντή της Δ/σης Έργων της Νομαρχιακής Αυτοδιοίκησης Αχαΐας, Παναγιώτη Σπηλιωτόπουλο και που συνοδεύει την έκθεση της προαναφερόμενης επιτροπής.

4. Το υπ' αριθμ. Φ. 544.5/440/95, Σχ. 922/7.8.95/Δ/νση Α2/Τμήμα ΙVβ έγγραφο του Γ.Ε.Ν.

5. Τις διατάξεις του άρθρου 1 παρ. 1 του Ν. 3200/1995 (Φ.Ε.Κ. 97/Α/1995) περί διοικητικής αποκεντρώσεως σε συνδιασμό με τις διατάξεις του από 28.6.1955 Β. Δ/τος περί εξαιρέσεως από την κατά το άρθρο 1 παρ. 1 του Ν. 3200/1955 αρμοδιότητας του Υπουργού Οικονομικών, του Β. Δ/τος 704/1970 και 71/25.2.84 σχετικά με την μεταβίβαση αρμοδιοτήτων του Υπουργού Οικονομικών στους Νομάρχες και τις περιφερειακές αρχές διανομαρχιακού επιπέδου, αποφασίζουμε:

1. Επικυρώνουμε την από 29.6.95 έκθεση της επιτροπής καθορισμού ορίων αιγιαλού και παραλίας καθώς και το από 15.5.95 τοπογραφικό διάγραμμα που τη συνοδεύει, το οποίο συντάχθηκε από τον Αγρονόμο - Τοπογράφο - Μηχανικό Ιωάννη Χ. Ασβεστόπουλο, ελέγχθηκε επί του πεδίου στις 20.6.95 από τον πολ. υπομ/κό Μιχ. Λιναρδάτο της Δ/σης Έργων της Νομαρχιακής Αυτοδιοίκησης Αχαΐας και θεωρήθηκε στις 20.6.95 από τον Δ/ντή της Δ/σης Έργων της Νομαρχιακής Αυτοδιοίκησης Αχαΐας, Παν. Σπηλιωτόπουλο επί του οποίου η πιο πάνω επιτροπή

με κόκκινη γραμμή καθόρισε τα όρια του αιγιαλού και με κίτρινη γραμμή τα όρια της παραλίας στη θέση «ΧΑΤΖΕΪΚΑ» κοινότητας Αγ. Βασιλείου Νομ. Αχαΐας.

2. Η παρούσα απόφαση μαζί με την έκθεση και το τοπογραφικό διάγραμμα που προαναφέραμε να δημοσιευτούν στην Εφημερίδα της Κυβερνήσεως.

Πάτρα, 29 Αυγούστου 1995

Ο Περιφ. Διευθυντής
ΒΑΣ. ΜΑΝΩΛΟΠΟΥΛΟΣ

ΕΚΘΕΣΗ

Επιτροπής καθορισμού ορίων Αιγιαλού και Παραλίας στη θέση «ΧΑΤΖΕΪΚΑ» κοινότητας Αγ. Βασιλείου Πατρών.

Στην Πάτρα σήμερα 6.1995 οι υπογράφωντες:

1. Δελής Δημήτριος, Προϊστάμενος της Κτημ. Υπηρεσίας Ν. Αχαΐας, ως Πρόεδρος.

2. Μάραντος Παναγιώτης, Τοπογράφος Μηχ. του Δημοσίου και

3. Καλλιγας Ανδρέας υποπλοίαρχος Λ.Σ. αποτελούντες την επιτροπή του άρθρ. 74 του Π.Δ. 636/77, μεταβήκαμε επί τόπου για αυτοψία και χάραξη των οριογραμμών, Αιγιαλού και Παραλίας στα Χατζεϊκα και αφού λάβαμε υπόψη:

1) Τις διατάξεις του άρθρου 5 του Α.Ν. 2344/40, το Νόμο 719/77 καθώς και τις αριθ. 64/59 και 630/64 γνωμοδοτήσεις του Νομ. Συμβουλίου του Κράτους.

2) Το από 15.5.95 τοπογραφικό διάγραμμα με κλίμακα 1:500, που συνέταξε ο τοπογράφος Μηχ/κός Ιωάννης Ασβεστόπουλος που ελέγχθηκε την 20.6.1995 στο πεδίο από τον πολ. υπομτχ. Μιχ. Λιναρδάτο της Δ.Τ.Υ. Ν. Αχαΐας και που θεωρήθηκε την 20.6.1995 από τον Παναγ. Σπηλιωτόπουλο Δ/ντή Τεχν. υπηρεσ. Νομού Αχαΐας.

3) Το Φ 544.5/607/89/Σχ.1656/30.11.89 έγγραφο του ΓΕΝ/Δ/νση Α2/τμημ. ΙV-β, με το οποίο είχε εκφράσει απόψεις και υποδείξεις σε παλαιότερη πρόταση οριογραμμών της ίδιας περιοχής.

4. Ότι καθορίζεται ζώνη παραλίας πλάτους 10 μ. επειδή δεν εξυπηρετούνται οι σκοποί του άρθρ. 7 του Α.Ν. 2344/40.

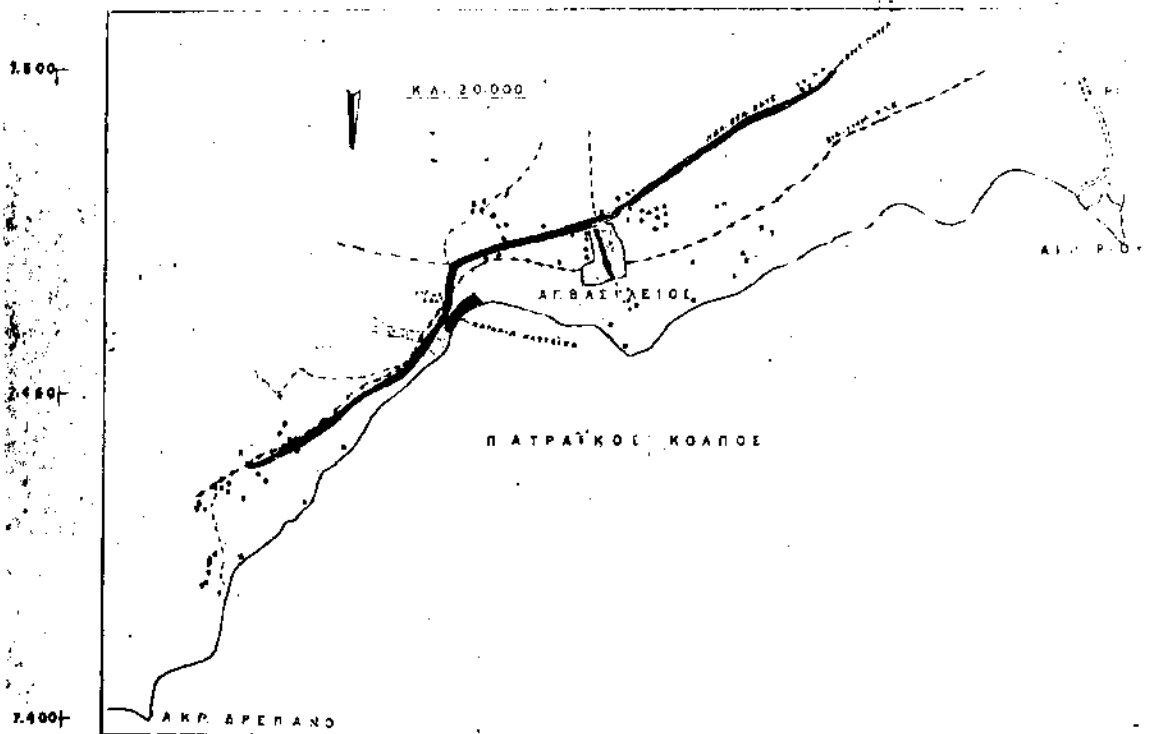
5. Το πλήθος των κορυφών της οριογραμμής του Αιγιαλού 1, 2, 3, ..., 10 και της οριογραμμής της Παραλίας 1', 2', 3', ..., 10' καθώς και τις συντεταγμένες των κορυφών όπως αυτές φαίνονται στο τοπογραφικό διάγραμμα σαν παλιός Αιγιαλός δεν υφίσταται καθορίζουμε επί του ανωτέρω διαγράμματος:

α) Με κόκκινη γραμμή την οριογραμμή του Αιγιαλού 1, 2, 3, ...10 και

β) Με κίτρινη γραμμή, την οριογραμμή της Παραλίας 1', 2', 3', ...10'.

Η Επιτροπή

Δ. ΔΕΛΛΗΣ, Π. ΜΑΡΑΝΤΟΣ, Α. ΚΑΛΛΙΓΑΣ



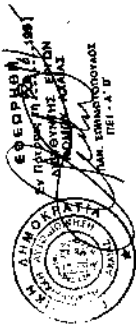
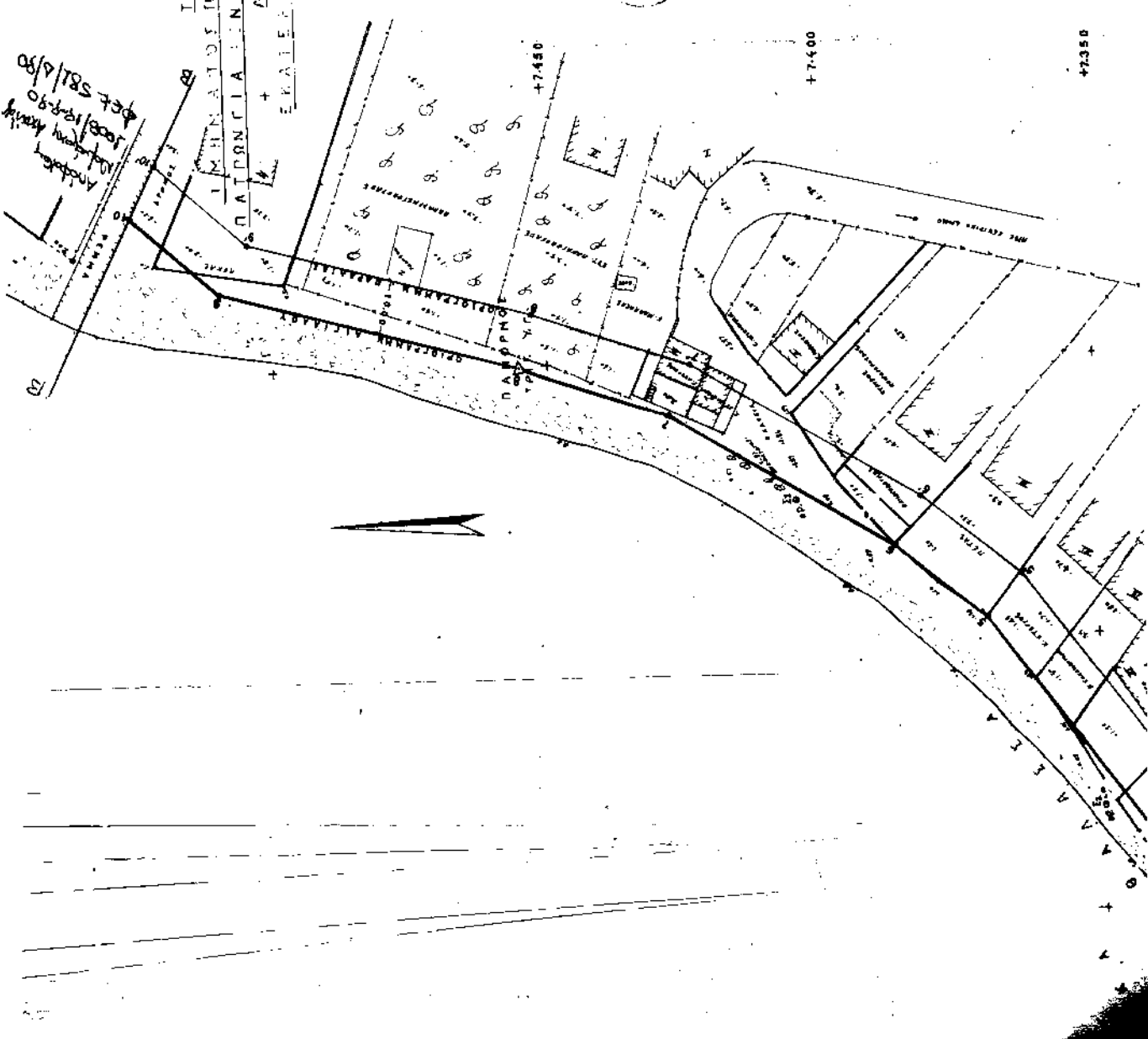
ΠΙΝΑΞ ΣΥΝ/ΜΩΝ

ΣΗΜ.	X	Y
1	-12.546.50	7.254.50
2	-12.476.00	7.296.00
3	-12.428.50	7.312.00
4	-12.409.00	7.329.50

ΤΟΠΟΓΡΑΦΙΚΟ ΠΛΑΝΟ ΔΕΛΤΑΜΜΑ
 ΤΕΧΝΙΚΟΣ ΠΡΟΒΛΕΨΕΙΣ ΚΑΙ ΕΡΓΑΣΙΕΣ ΔΕΛΤΑΜΜΑ
 ΠΑΤΡΩΝ ΓΙΑ ΤΗΝ ΚΑΘΟΡΙΣΜΟΝ ΡΙΓΩΜΑΤΩΝ
 + ΔΙΓΓΑΔΟΥ ΚΑΙ ΤΩΝ ΚΑΤΑΡΤΙΣΤΩΝ
 ΕΚΑΤΕΡΩΘΕΝ ΤΗΣ ΚΑΘΟΡΙΣΤΙΚΗΣ ΟΡΟΦΙΑΣ

ΚΑ 1500

Αριθμός
 1000/14-90
 ΦΕΚ 581/4/90



ΕΛΛΗΝΙΚΗ ΔΗΜΟΚΡΑΤΙΑ
 ΥΠΟΥΡΓΕΙΟ ΠΟΡΕΩΝ ΚΑΙ ΚΑΤΑΣΤΡΟΦΩΝ
 Μ.Τ.Σ. ΑΣΦΑΛΙΣΤΩΝ
 ΣΟΦΙΑΣ 105 64 15

Το σχέδιο είναι έγκυρο
 ως προς 29/6/85
 ως προς την ορθότητα

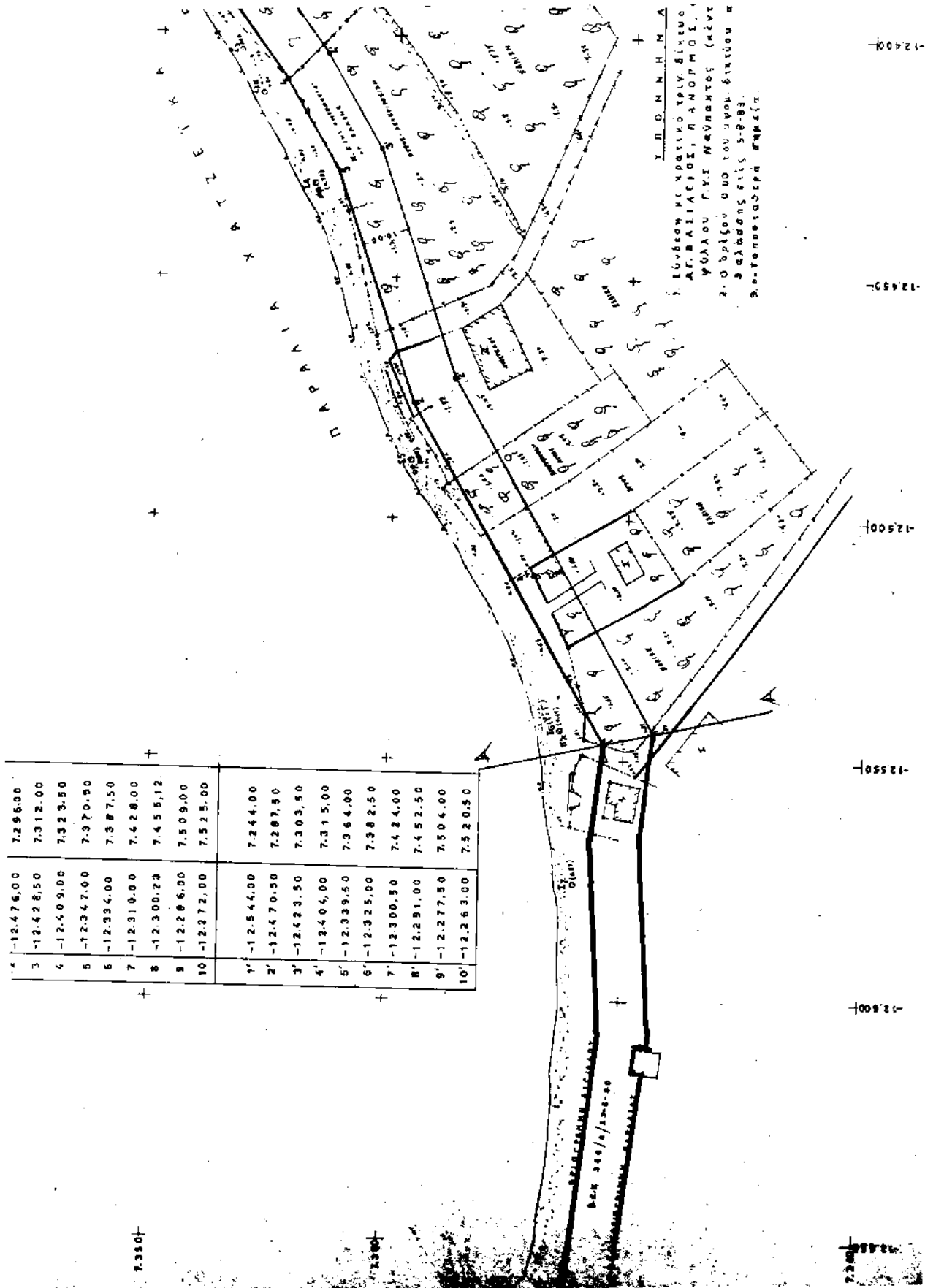
Το σχέδιο είναι έγκυρο ως προς την ορθότητα
 ως προς την ορθότητα

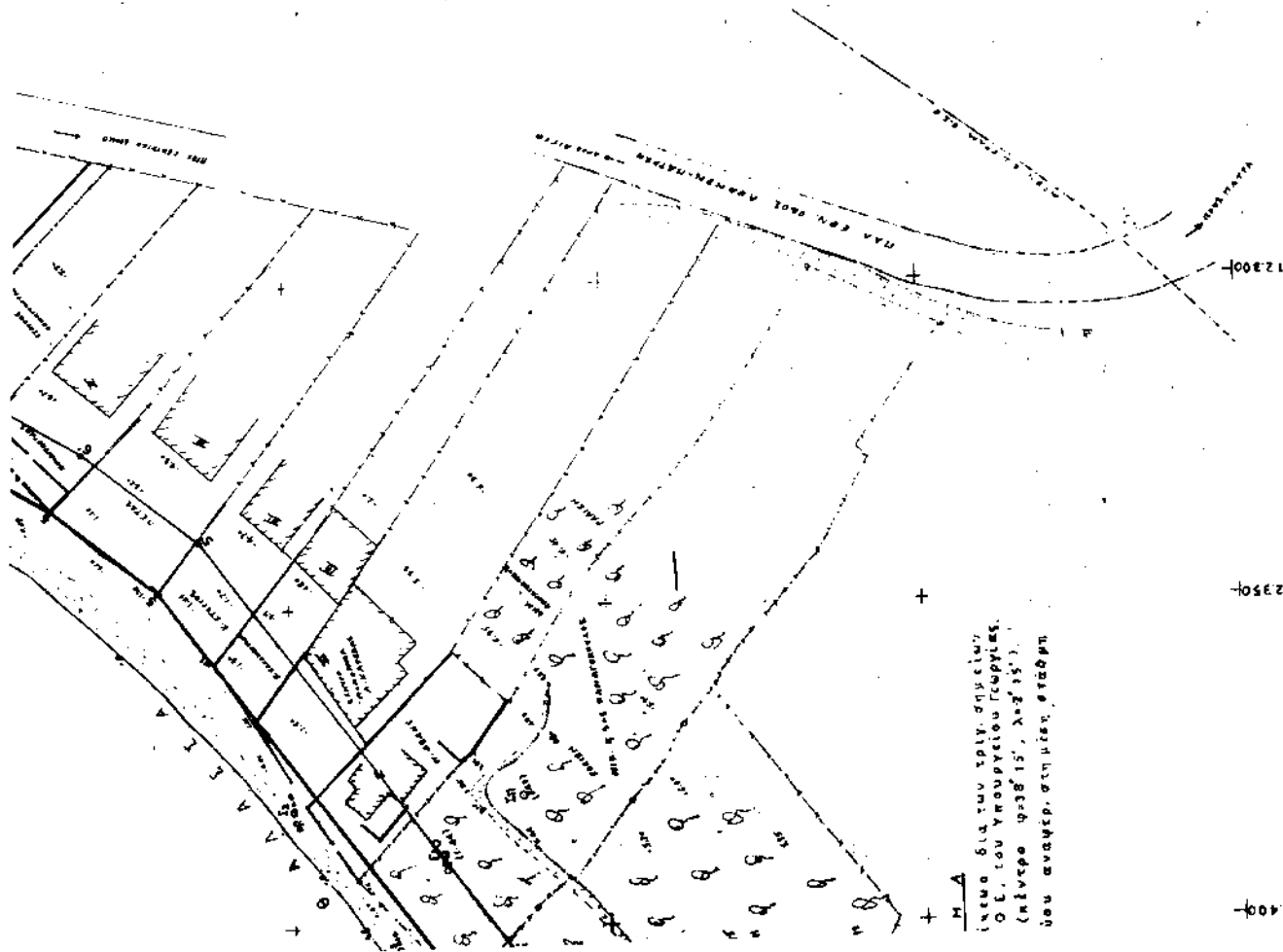
4 1/2

+7.350

+7.400


+7.450





Σο Εξυπακούσθησ
 επ' ημερ' 29/6/93
 Η ΕΠΙΣΤΡΟΦΗ

Οι εξυπακούσθησ
 ηδ εντός αμφοτέρωσ
 ηδ υπηκοστων



ΥΠΟΜΗΜΑ
 1) 2,3 10,10
 2) 2,3 10,10

Η ΕΠΙΣΤΡΟΦΗ
 1) 2,3 10,10
 2) 2,3 10,10

ΑΘΗΝΑ 15-6-95
 ΟΜΗΧΙΚΟΙ

Ι.ΡΑΝ. ΑΙΣΙΕΤΟΠΟΥΛΟΣ
 ΙΩΑΝΝΗΣ Χ. ΑΙΣΙΕΤΟΠΟΥΛΟΣ
 ΑΡΧΙΤΕΚΤΟΝΟΣ ΚΑΙ ΤΟΠΟΓΡΑΦΟΣ
 ΕΓΚΑΤΕΛΕΞΕ ΤΟΝ ΕΡΓΟΝ
 ΜΑΚΕΔΟΝΙΑΣ 30-ΚΟΜΑΡΟΣ-Τ.Π.Α. 552353

Μ.Α
 Ιεμεσ δία τωσ τπλ. σπυλιωσ
 Οε. τωσ υμωσπυλιωσ τωσπυλιωσ.
 (Μίλεσο 4-38'15", 2-2'15").
 Ησσ αμφοτέρωσ σπυλιωσ σπυλιωσ

47350

47300

12200+

12300+

12350+

12400+

ΕΘΝΙΚΟ ΤΥΠΟΓΡΑΦΕΙΟ

Εκδίδει την ΕΦΗΜΕΡΙΔΑ ΤΗΣ ΚΥΒΕΡΝΗΣΕΩΣ από το 1833

Διεύθυνση : Καποδιστρίου 34
 Ταχ. Κώδικας : 104 32
 TELEX : 22.3211 YPET GR
 FAX : 5234312

Οι Υπηρεσίες του ΕΘΝΙΚΟΥ ΤΥΠΟΓΡΑΦΕΙΟΥ
 λειτουργούν καθημερινά από 8.00' έως 13.00'

ΧΡΗΣΙΜΕΣ ΠΛΗΡΟΦΟΡΙΕΣ

- * Πώληση ΦΕΚ όλων των Τευχών Σολωμού 51 τηλ.: 52.39.762
- * ΒΙΒΛΙΟΘΗΚΗ: Σολωμού 51 τηλ.: 52.48.188
- * Για φωτοαντίγραφα παλαιών τευχών στην οδό Σολωμού 51 τηλ.: 52.48.141
- * Τμήμα πληροφόρησης: Για τα δημοσιεύματα των ΦΕΚ Σολωμού 51 τηλ.: 52.25.713 - 52.49.547

- * Οδηγίες για δημοσιεύματα Ανωνύμων Εταιρειών και ΕΠΕ τηλ.: 52.48.785
- Πληροφορίες για δημοσιεύματα Ανωνύμων Εταιρειών και ΕΠΕ τηλ.: 52.25.761

- * Αποστολή ΦΕΚ στην επαρχία με καταβολή της αξίας του δια μέσου Δημοσίου Ταμείου Για πληροφορίες: τηλ.: 52.48.320

Τιμές κατά τεύχος της ΕΦΗΜΕΡΙΔΑΣ ΤΗΣ ΚΥΒΕΡΝΗΣΕΩΣ:

Κάθε τεύχος μέχρι 8 σελίδες δρχ. 100. Από 9 σελίδες μέχρι 16 δρχ. 150, από 17 έως 24 δρχ. 200
 Από 25 σελίδες και πάνω η τιμή πώλησης κάθε φύλλου (8σέλιδου ή μέρους αυτού) αυξάνεται κατά 50 δρχ.

Μπορείτε να γίνετε συνδρομητής για όποιο τεύχος θέλετε. Θα σας αποστέλλεται με το Ταχυδρομείο.

ΕΤΗΣΙΕΣ ΣΥΝΔΡΟΜΕΣ

Κωδικός αριθ. κατάθεσης στο Δημόσιο Ταμείο 2531

Κωδικός αριθ. κατάθεσης στο Δημόσιο Ταμείο 3512

Η ετήσια συνδρομή είναι:

	Δρχ.	Δρχ.
α) Για το Τεύχος Α'	20.000	1.000
β) » » » Β'	40.000	2.000
γ) » » » Γ'	10.000	500
δ) » » » Δ'	40.000	2.000
ε) » » » Αναπτυξιακών Πράξεων	25.000	1.250
στ) » » » Ν.Π.Δ.Δ.	10.000	500
ζ) » » » ΠΑΡΑΡΤΗΜΑ	5.000	250
η) » » » Δελτ. Εμπ.& Βιομ. Ιδ.	10.000	500
θ) » » » Αν. Ειδικού Δικαστηρίου	3.000	150
ι) » » » Α.Ε. & Ε.Π.Ε.	210.000	10.500
ια) Για όλα τα Τεύχη εκτός ΤΑΕ-ΕΠΕ	110.000	5.500

Πληροφορίες: τηλ. 52.48.320