



04007261809950008



7161

ΕΦΗΜΕΡΙΣ ΤΗΣ ΚΥΒΕΡΝΗΣΕΩΣ

ΤΗΣ ΕΛΛΗΝΙΚΗΣ ΔΗΜΟΚΡΑΤΙΑΣ

ΤΕΥΧΟΣ ΤΕΤΑΡΤΟ

Αρ. Φύλλου 726

18 Σεπτεμβρίου 1995

ΠΕΡΙΕΧΟΜΕΝΑ

ΑΝΑΔΑΣΩΣΕΙΣ

ΑΠΟΦΑΣΕΙΣ

- Κήρυξη αναδασωτέας έκτασης εμβαδού 0,432 στρεμμάτων στη θέση «Προσήλι Πόρτο Γερμενό» Ν. Αττικής 1
- Κήρυξη αναδασωτέας έκτασης εμβαδού 1,408 στρεμμάτων στη θέση «Λιογρέϊκα Κινέττας» Νομ. Αττικής 2

ΠΟΛΕΟΔΟΜΙΑ

ΑΠΟΦΑΣΕΙΣ

- Τροποποίηση ρυμοτομικού σχεδίου περιοχής 5Ε Δήμου Πατρέων Νομ. Αχαΐας 3

ΑΝΑΔΑΣΩΣΕΙΣ

ΑΠΟΦΑΣΕΙΣ

- Αριθ. 685 (1)
Κήρυξη αναδασωτέας έκτασης εμβαδού 0,432 στρεμμάτων στη θέση «Προσήλι Πόρτο Γερμενό» Νομ. Αττικής.

Ο ΠΕΡΙΦΕΡΕΙΑΚΟΣ ΔΙΕΥΘΥΝΤΗΣ ΔΥΤ. ΑΤΤΙΚΗΣ

Έχοντας υπόψη:

1. Τις διατάξεις του Ν. 3200/55 περί Διοικητικής αποκέντρωσης, όπως τροποποιήθηκε και συμπληρώθηκε μεταγενέστερα με το Ν.Δ. 532/70.
2. Τις διατάξεις του άρθρου 117 παρ. 3 του Συντάγματος της Χώρας.

3. Τις διατάξεις του Ν. 998/79 «περί προστασίας των Δασών κ.λπ.», και ειδικότερα: α) του άρθρου 41, β) του άρθρου 38.

4. Τις διατάξεις του Υπουργού Γεωργίας α) 160417/1180/8.7.80 και β) 182447/3049/24.9.80.

5. Την 2135/5.6.1995 πρόταση του Δασαρχείου Αιγάλεω και τη σχετική έκθεση αυτοψίας από τις οποίες προκύπτει ότι δασική βλάστηση καταστράφηκε από εκχέρσωση κατά ένα μέρος και το υπόλοιπο από παράνομη υλοτομία, αποφασίζουμε:

Κηρύσσουμε αναδασωτέα με σκοπό τη διατήρηση του χαρακτήρα του δάσους ώστε ν' αποκλεισθεί η διάθεσή του για άλλο προορισμό πλην δασικού, δασική έκταση εμβαδού 0,432 στρεμμάτων, που βρίσκεται στη θέση «Προσήλι Πόρτο Γερμενό» περιφέρειας Δήμου Βιλλίων Νομ. Αττικής και προσδιορίζεται από τα στοιχεία ΑΒΓΔΑ του συνημμένου τοπογραφικού και έχει όρια:

Ανατολικά: Δάσος πεύκης.

Δυτικά: Χωματόδρομος και πέραν αυτού δάσος πεύκης.

Βόρεια: Δάσος Πεύκης.

Νότια: Χωματόδρομος και πέραν αυτού δάσος πεύκης.

Όπως φαίνεται στο συνημμένο διάγραμμα που αποτελεί αναπόσπαστο μέρος της απόφασης αυτής.

Η καταστραφείσα δασική βλάστηση θα αποκατασταθεί με φυσική αναγέννηση.

Η απόφαση αυτή να δημοσιευθεί στην Εφημερίδα της Κυβερνήσεως.

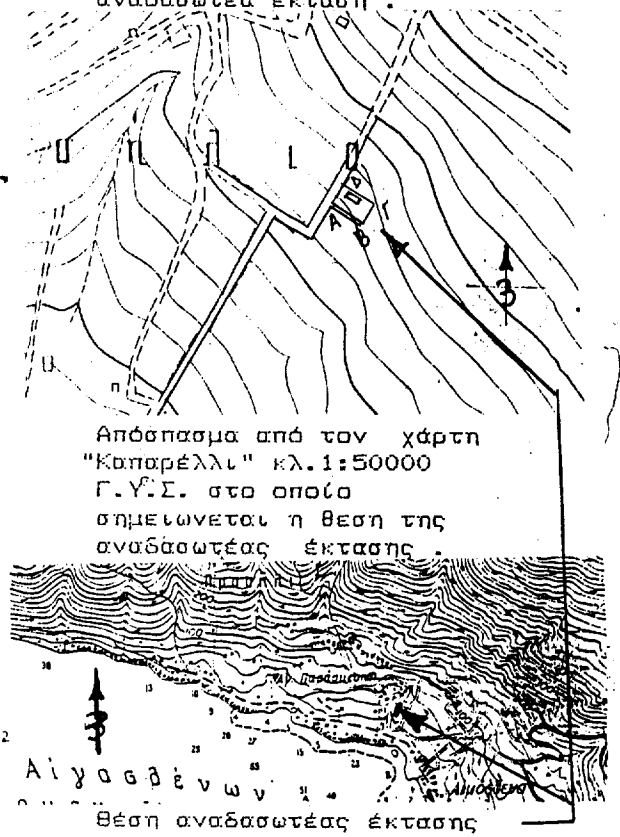
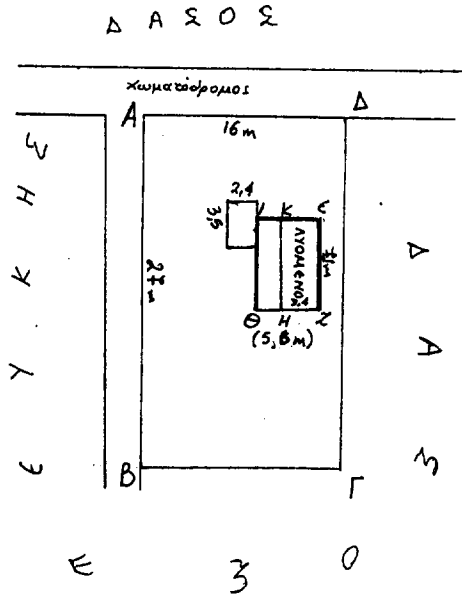
Αιγάλεω, 11 Σεπτεμβρίου 1995

Ο Περιφερειακός Διευθυντής
ΕΥΤΥΧΙΟΣ ΚΟΝΤΟΜΑΡΗΣ

Σ Χ Ε Δ Ι Α Γ Ρ Α Μ Μ Α

Έκτασης που εκχεραώθηκε και κηρύσσεται αναδάσωτέα στη
 θέση : Προσήλι Πόρτα Γερμενού (Γύλου Αντ) Περιοχής: Δήμου Βιλλίων
 Τοπογραφικό διάγραμμα κλ 1:500
 της έκτασης που εκχεραώθηκε

Απόσπασμα χάρτη κλ.
 1:5000 ΓΥΣ 6430/3 στο
 οποίο απεικονίζεται η
 αναδάσωτέα έκταση .



Με τα στοιχεία Α, Β, Γ, Δ, Α η αναδάσωτέα έκταση συναλικού
 εμβαδού 0,432 στρεμμάτων
 Με τα στοιχεία Ε, Ζ, Η, Β, Ι, Κ, Ε η βάση
 διαστάσεων 7,1m*5,6m εμβαδού 39,8 m²
 Με τα στοιχεία Ε, Ζ, Η, Κ, Ε το λυόμενο
 διαστάσεων 7,1m*3,4m εμβαδού 24,1m²

Ανήκει στην
 Απόφαση του Περιφ. Δ/ντη Δυτ. Αττικής.

Αιγάλεω 2-6-1995
 Ο συντάκτης
 Χρήστος Γκάτσος
 Δασολόγος

Β Ε Ω Ρ Ε Ι Τ Α Ι
 Αιγάλεω 11-5-1995
 Ο Περιφ. Δ/ντης Δυτ. Αττικής
 ΚΟΝΤΟΜΑΡΗΣ ΕΥΓΧΙΟΣ

Αιγάλεω 7-6-1995
 Ο Δ/ντης Δασών
 Παπαδόπουλος Γεώργιος

Αιγάλεω 3-6-1995
 Ο Δασάρχης

ΠΟΛΕΟΔΟΜΙΑ

ΑΠΟΦΑΣΕΙΣ

Αριθ. 3418

(3)

Τροποποίηση ρυμοτομικού σχεδίου περιοχής 5Ε Δήμου Πατρέων Νομ. Αχαΐας.

Ο ΝΟΜΑΡΧΗΣ ΑΧΑΪΑΣ

Έχοντας υπόψη:

1. Το Ν.Δ. της 17.7.1923, όπως μεταγενέστερα συμπληρώθηκε και τροποποιήθηκε και ειδικότερα τα άρθρα 3 και 70.
2. Τον Α.Ν. 314/1968 όπως μεταγενέστερα συμπληρώθηκε και τροποποιήθηκε με το Ν.Δ. 1018/71 και το Ν. 1577/85 (άρθρο 34 παρ. 3).
3. Τις διατάξεις του Π.Δ. 183/1986 (άρθρο 1 παρ. 1).
4. Τη με αρ. 27/31.3.1995 ΦΕΚ 3578/95 απόφαση Νομαρχιακής Αυτοδιοίκησης Αχαΐας περί συατάσεως Δ/νσεως ΧΟΠ Νομ. Αχαΐας.
5. Τη με αρ. 626/93129/95 γνωμοδότηση του Δήμου Πάτρας.
6. Το με αρ. 11/7.7.1995 πρακτικό του ΣΧΟΠ Ν. Αχαΐας θέμα, αποφασίζουμε:

Άρθρο 1

Εγκρίνεται η τροποποίηση του ρυμοτομικού σχεδίου στην περιοχή 5Ε του Δήμου Πατρέων τροποποιώντας τα Ο.Τ. 1487 με τη δημιουργία πεζοδρόμων, κοιν. χώρων και γενική αναδιάταξη της ρυμοτομίας και του κυκλοφοριακού ιστού της υπόψη περιοχής.

Η τροποποίηση αυτή γίνεται με σκοπό την αναβάθμιση της περιοχής για το γενικό καλό και την ανάδειξη των διατηρητέων κτιρίων.

Αναλυτικά η τροποποίηση αυτή φαίνεται στο συνημμένο τοπογραφικό διαγραμμα με κλίμακα 1:500.

Άρθρο 2

Η παρούσα τροποποίηση δεν επιβαρύνει τον κρατικό προϋπολογισμό του οικείου ΟΤΑ, το ύψους του οποίου δεν μπορεί να προβλεφθεί.

Άρθρο 3

Η ισχύς της παρούσης αρχίζει από την ημέρα δημοσίευσής στην Εφημερίδα της Κυβερνήσεως.

Η απόφαση αυτή να δημοσιευθεί στην Εφημερίδα της Κυβερνήσεως.

Πάτρα, 26 Ιουλίου 1995

Ο Νομάρχης

ΕΥΣΤ. ΑΘΑΝΑΣΟΠΟΥΛΟΣ-ΣΕΡΕΤΗΣ

ΕΛΛΗΝΙΚΗ ΔΗΜΟΚΡΑΤΙΑ
 ΝΟΜΑΡΧΙΑ ΑΧΑΪΑΣ
 ΔΙΕΥΘΥΝΣΗ ΠΟΛΙΤΙΚΗΣ ΟΙΚΟΝΟΜΙΑΣ
 ΠΕΡΙΦΕΡΕΙΑΚΟ ΓΡΑΦΕΙΟ
 ΕΥΜΕΝΙΟΥ - Α ΤΗΛΕΦΩΝΟΥ
 Τ.Κ. 230 430 - 331044

ΠΡΟΠΟΝΗΣΗ ΣΧΕΔΙΟΥ ΠΟΛΕΩΣ
 ΣΤΙΣ ΙΔΙΟΚΤ. ΞΕ. ΠΡΩΗΝ ΜΠΥΡΑΣ ΜΑΜΟΥ,
 ΚΤΙΣΜΑ ΑΤΕ, ΚΑΠ. ΜΕΤΑΞΥ ΤΩΝ ΟΔΩΝ
 ΠΡΩΗΝ ΠΟΛΥΤΕΧΝΕΙΟΥ - ΔΙΑΓΟΡΑ - ΑΜΕΡΙΚΗΣ Κ ΑΘΗΝΩΝ
 ΣΥΜΦΩΝΑ ΜΕ ΤΗΝ ΥΠ. ΑΡ. 3443/95
 ΑΠΟΦΑΣΗ ΝΟΜΑΡΧΗ ΑΧΑΪΑΣ
 ΚΛ. 1:500



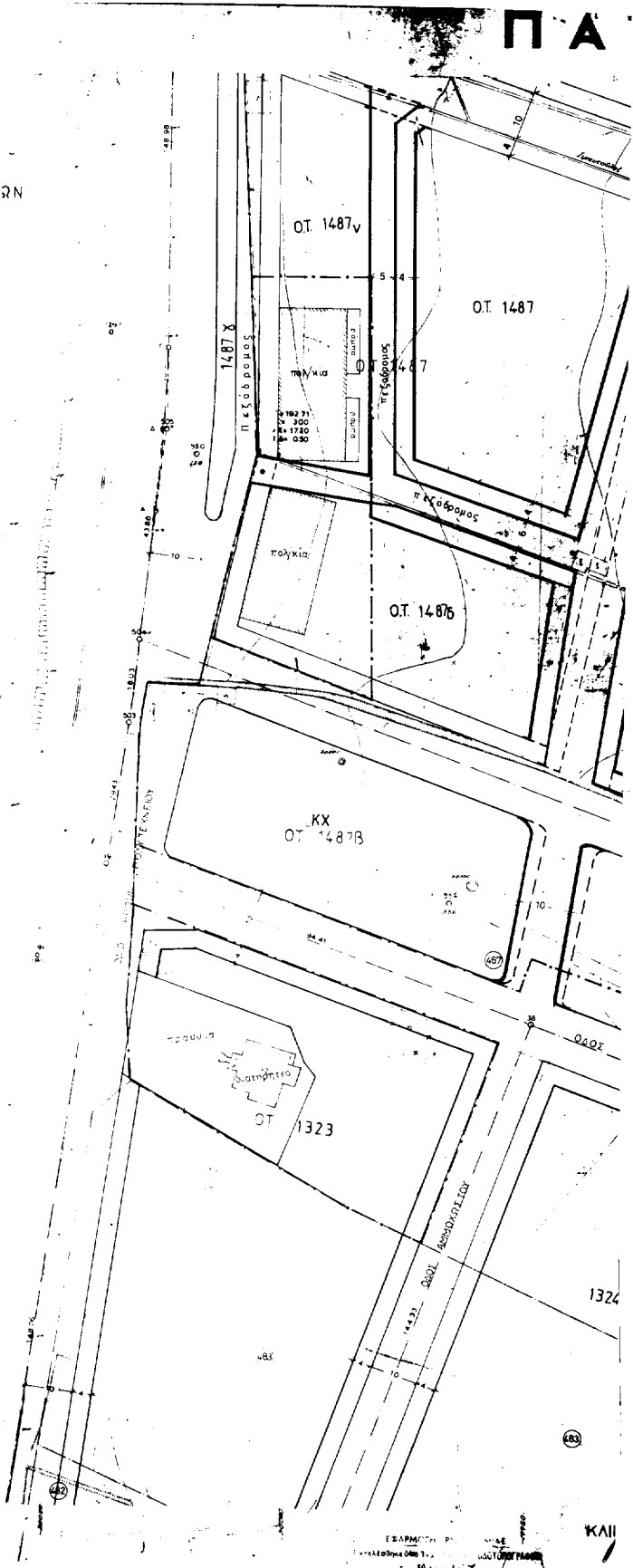
ΔΗΜΟΣ ΠΑΤΡΕΩΝ
 Δ/ΝΣΗ ΠΟΛΕΟΔΟΜΙΚΟΥ ΣΧΕΔΙΑΣΜΟΥ
 Κ. ΕΦΑΡΜΟΓΩΝ

- 1) Θεωρείται όπως εγκρίνεται με τις υπ. αρ. 626/93 κ 129/95 αποφάσεις του δημοτικού συμβουλίου.
- 2) Βάσει της § 3 αρθ. 21 του ΝΔ της 3.4.1999 που διασαφηνίζεται ότι με την προτεινόμενη τροποποίηση:
 α) Η ιδ. της ΚΤΙΣΜΑ, ΑΤΕ ρυθίζεται στο προτεινόμενο τετραγώνου διαχωριστή σε δύο επί μέρους τμήματα κατά παρέκκλιση αρθ. 1 κ οικοδομημάτων εκτελεσθέντων από μια οικοδομική σε κάθε ένα από τα επί μέρους δημοσυντάγματα αρθ. 14 άρθρο 1.
 β) Σε καμία άλλη περίπτωση δεν δημιουργείται πρόβλημα οικοδομημάτων.

Πάτρα 30/3/1995
 Ο...

Παρατήρηση: (1-9-1995)

Η εμφανιζόμενη ρυθότητα είναι η διαμορφωθείσα μετά το υπ. αρ. 11/7-8-1995 πρακτικό του ΣΧΟΠ



ΠΑ

ΕΣΦΑΡΜΙΣΤΗΣ
 ΚΑΙ

ΤΡΟΠΟΠΟΙΗΣΗ ΣΧΕΔΙΟΥ ΠΟΛΕΩΣ
 ΣΤΙΣ ΙΔΙΟΚΤΗΣΕΙΣ ΠΡΩΗΝ ΜΠΥΡΑΣ ΜΑΜΟΥ,
 ΚΤΙΣΜΑ ΑΤΕ ΚΑΠ ΜΕΤΑΞΥ ΤΩΝ ΟΔΩΝ
 ΗΡΩΩΝ ΠΟΛΥΤΕΧΝΕΙΟΥ - ΔΙΑΔΟΡΑ - ΑΜΕΡΙΚΗΣ Κ' ΑΘΗΝΩΝ
 ΣΥΜΦΩΝΑ ΜΕ ΤΗΝ ΥΠ ΑΡ. 3416/95
 ΑΠΦΑΣΗ ΝΟΜΑΡΧΗΣ ΑΧΑΪΑΣ
 ΚΛ: 1:500

26-7-95
 Η Δ/ρχη



- ΔΗΜΟΣ ΠΑΤΡΕΩΝ
 Δ/ΝΣΗ ΠΟΛΕΟΔΟΜΙΚΟΥ ΣΧΕΔΙΑΣΜΟΥ
 Κ' ΕΦΑΡΜΟΓΩΝ
- 1) Θεωρείται όπως εγκρίνεται με τις υπ' αρ. 176 83 κ' 129 95 αποφάσεις του Δημοτικού Συμβουλίου.
 - 2) Βάσει της §3 αρθ 21 του ΠΔ της 3-4-1995 περί της διασποράς των κτιρίων με την προτεινόμενη προσαρμογή:
 - α) Η ιδ' της ΚΤΙΣΜΑΤΟΣ ΑΤΕ ρυθμίζεται στα προτεινόμενα πεδύσματα διαχωριζόμενι σε δύο επί μέρους τμήματα κατά παράλληλη οδία κ' οικοδομημένα ήδη εκεί, ανεγερθεί στο μια τμήματάκι σε κάθε ένα από τα επί μέρους δημοφιγμένα οδία ακοιτθβαί.
 - β) Σε κωρμία άλλη ιδιοκτθσια δε, Σημαιοιγεται πρόβλημα οικοδομησιμότητος.

Παράρτ. 30-3-1995

Παρατήρηση: (1-9-1995)
 Η εμφανόμενη ρυθμοσία είναι η διαμορφωθίσα μετά το υπ' αρ. 117-7-1995 πρακτιό του ΣΧΟΠ.

