



04007851010950008



7809

ΕΦΗΜΕΡΙΣ ΤΗΣ ΚΥΒΕΡΝΗΣΕΩΣ

ΤΗΣ ΕΛΛΗΝΙΚΗΣ ΔΗΜΟΚΡΑΤΙΑΣ

ΤΕΥΧΟΣ ΤΕΤΑΡΤΟ

Αρ. Φύλλου 785

10 Οκτωβρίου 1995

ΠΕΡΙΕΧΟΜΕΝΑ**ΑΝΑΔΑΣΩΣΕΙΣ****ΑΠΟΦΑΣΕΙΣ**

Κήρυξη αναδασωτέας έκτασης 6.900 στρεμμάτων στη θέση «Μέγαλη ή Καλαμποκιά» Κοινότητας Νερού Νομού Μεσσηνίας. 1

Κήρυξη αναδασωτέας έκτασης 2.015 στρεμμάτων στη θέση «Άγιος Ιωάννης» Κοινότητας Μουριατάδας Νομού Μεσσηνίας. 2

Κήρυξη αναδασωτέας έκτασης 13.810 στρεμμάτων στη θέση «Ρίζες» Κοινότητας Πηδάσου Νομού Μεσσηνίας. 3

Κήρυξη αναδασωτέας έκτασης 2.480 στρεμμάτων στη θέση «Παλιόμυλος» Κοινότητας Κρεμμυδιών Νομού Μεσσηνίας. 4

ΑΠΑΛΛΟΤΡΙΩΣΕΙΣ**ΑΝΑΚΟΙΝΩΣΕΙΣ**

Ειδοποίηση για παρακατάθεση προσωρινής αποζημίωσης ιδιοκτητών έκτασης που βρίσκεται στο Δήμο Κεραταινίου και που απαλλοτριώθηκε υπέρ και με δαπάνη του Ο.Σ.Κ., με σκοπό την ανέγερση διδακτηρίου του 18ου Ν/Γ ΚΕΡΑΤΣΙΝΙΟΥ. 5

Ειδοποίηση για παρακατάθεση προσωρινής αποζημίωσης ιδιοκτητών έκτασης που βρίσκεται στο Δήμο Νέας Σμύρνης και που απαλλοτριώθηκε υπέρ και με δαπάνη του Ο.Σ.Κ., με σκοπό την ανέγερση διδακτηρίου του 10ου Νηπιαγωγείου Ν. Σμύρνης. 6

Ειδοποίηση για παρακατάθεση προσωρινής αποζημίωσης ιδιοκτητών έκτασης που βρίσκεται στο Δήμο Καλαμάτας και που απαλλοτριώθηκε υπέρ και με δαπάνη του Ο.Σ.Κ., με σκοπό την ανέγερση διδακτηρίων των 23ου Ν/Γ & 26ου Δ.Σ. Καλαμάτας. 7

Ειδοποίηση για παρακατάθεση προσωρινής αποζημίωσης ιδιοκτητών έκτασης που βρίσκεται στο Δήμο Καλαμάτας και που απαλλοτριώθηκε υπέρ και με δαπάνη του Ο.Σ.Κ., με σκοπό την ανέγερση διδακτηρίου του 8ου Δ.Σ. Καλαμάτας. 8

ΠΟΛΕΟΔΟΜΙΑ**ΑΠΟΦΑΣΕΙΣ**

Τροποποίηση ρυμοτομικού σχεδίου Ρίου Πατρών περιοχή Καστελλοκάμπου Ν. Αχαΐας. 9

ΑΝΑΔΑΣΩΣΕΙΣ**ΑΠΟΦΑΣΕΙΣ**

Αριθ. 2497 (1)

Κήρυξη αναδασωτέας έκτασης 6.900 στρεμμάτων στη θέση «Μέγαλη ή Καλαμποκιά» Κοινότητας Νερού Νομού Μεσσηνίας.

Ο ΠΕΡΙΦΕΡΕΙΑΚΟΣ Δ/ΝΤΗΣ ΜΕΣΣΗΝΙΑΣ

Έχοντας υπόψη:

1. Τις διατάξεις του Ν. 3200/55 περί διοικητικής αποκέντρωσης όπως τροποποιήθηκε και συμπληρώθηκε μεταγενέστερα με το Π.Δ. 532/70.

2. Τις δ/ξεις των άρθρων 4 παρ. 2 εδάφιο β', 6, 7 και παρ. 7 του Ν. 2240/94 «Συμπλήρωση δ/ξεων για τη Νομαρχιακή Αυτοδιοίκηση και άλλες διατάξεις».

3. Τις διατάξεις του άρθρου 117 παρ. 3 του Συντάγματος.

4. Τις διατάξεις του Ν. 998/79 «περί προστασίας των δασών κ.λ.π.» και ειδικότερα:

5. Τις δ/γές του Υπουργείου Γεωργίας: α) 160417/1180/8.7.80 β) 182447/3049/24.9.80.

6. Την 2482/5.9.1995 πρόταση του Δασαρχείου Κυπαρισσίας Περί κηρύξεως αναδασωτέας, της αναφερόμενης στο θέμα έκτασης, αποφασίζουμε:

Κηρύσσουμε αναδασωτέα, με σκοπό την επαναδημιουργία της δασικής βλάστησης που καταστράφηκε από πυρκαγιά στις 25.3.1995 την δημόσια δασική έκταση εμβαδού 6,91 στρεμμάτων και εννιακοσίων τετραγωνικών μέτρων που βρίσκεται στη θέση «Μέγαλη ή Καλαμποκιά» Κοινότητας Καλού Νερού Νομού Μεσσηνίας προσδιορίζεται από τα στοιχεία: Α, Β, Γ, Δ, Ε, Ζ, Η, Α, και έχει όρια:

Ανατολικά: Αντιπυρική ζώνη επί δημοσίας δασικής έκτασης.

Δυτικά: Δημόσια δασική έκταση.

Βόρεια: Δημόσια δασική έκταση.

Αριθ. 2499

(2)

Κήρυξη αναδασωτέας έκτασης 2.015 στρεμμάτων στη θέση «Άγιος Ιωάννης» Κοινότητας Μουριατάδας Νομού Μεσσηνίας.

Ο ΠΕΡΙΦΕΡΕΙΑΚΟΣ Δ/ΝΤΗΣ ΜΕΣΣΗΝΙΑΣ

Έχοντας υπόψη:

1. Τις διατάξεις του Ν. 3200/55 περί διοικητικής αποκέντρωσης όπως τροποποιήθηκε και συμπληρώθηκε μεταγενέστερα με το Π.Δ. 532/70.
2. Τις δ/ξεις των άρθρων 4 παρ. 2 εδάφιο β', 6, 7 και παρ. 7 του Ν. 2240/94 «Συμπλήρωση δ/ξεων για τη Νομαρχιακή Αυτοδιοίκηση και άλλες διατάξεις».
3. Τις διατάξεις του άρθρου 117 παρ. 3 του Συντάγματος.
4. Τις διατάξεις του Ν. 998/79 «περί προστασίας των δασών κ.λ.π.» και ειδικότερα:
5. Τις δ/γές του Υπουργείου Γεωργίας: α) 160417/1180/8.7.80 β) 182447/3049/24.9.80.
6. Την 2638/6.9.1995 πρόταση του Δασαρχείου Κυπαρισσίας Περί κηρύξεως αναδασωτέας, της αναφερόμενης στο θέμα έκτασης, αποφασίζουμε:

Κηρύσσουμε αναδασωτέα, με σκοπό την επαναδημιουργία της δασικής βλάστησης που καταστράφηκε από πυρκαγιά στις 12.5.1995 την δημόσια δασική έκταση εμβαδού δύο στρεμμάτων και δέκα πέντε τετραγωνικών μέτρων που βρίσκεται στη θέση «Άγιος Ιωάννης» Κοινότητας Μουριατάδας Νομού Μεσσηνίας προσδιορίζεται από τα στοιχεία: Α, Β, Γ, Δ, Ε, Ζ, Η, Θ, Ι, Κ, Α, και έχει όρια:

Ανατολικά: Κοινοτικό και αγροτικό δρόμο.

Δυτικά: Δημόσια δασική έκταση και Κων/νου Παναγιωτακόπουλου.

Βόρεια: Αγροτικό δρόμο.

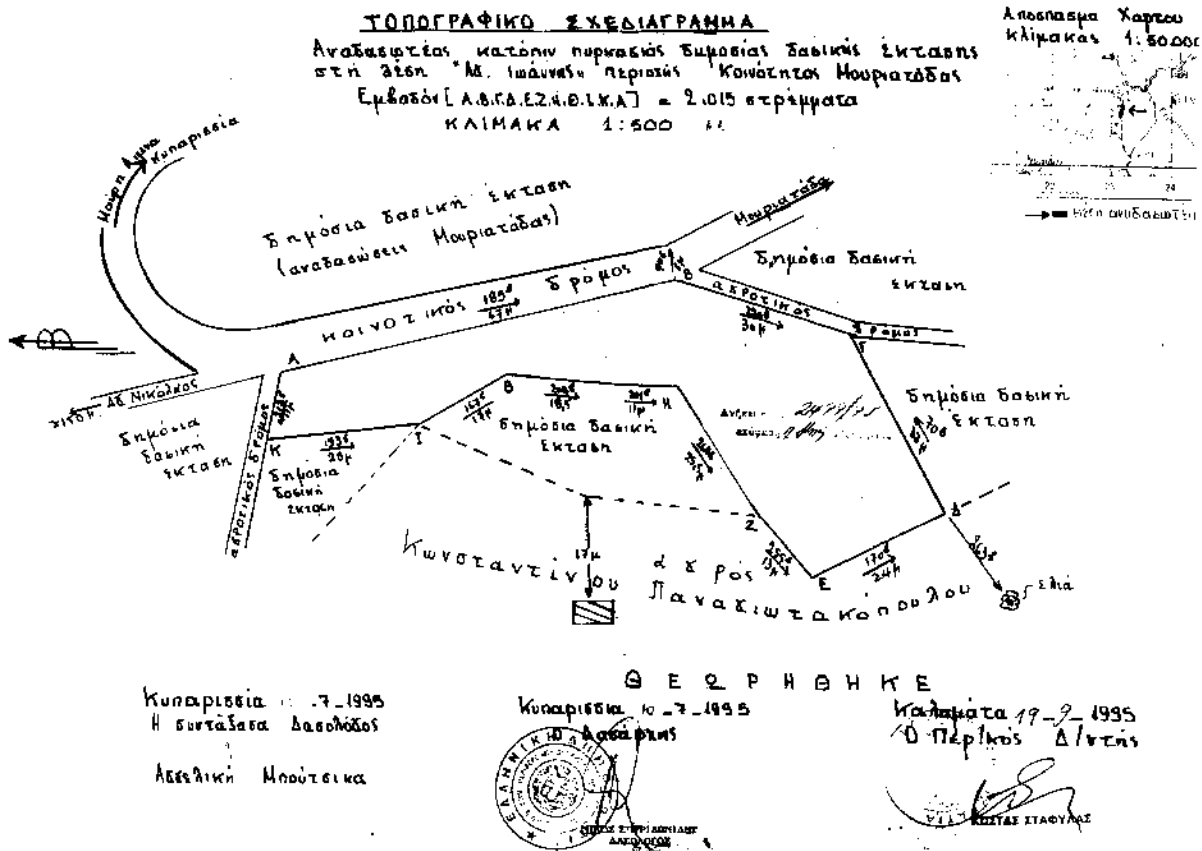
Νότια: Δημόσια δασική έκταση.

Όπως φαίνεται στο συνημμένο διάγραμμα που αποτελεί αναπόσπαστο μέρος της απόφασης αυτής, προβλέπεται η φυσική αναγέννηση της δασικής βλάστησης που καταστράφηκε.

Η απόφαση αυτή να δημοσιευθεί στην Εφημερίδα της Κυβερνήσεως.

Καλαμάτα, 19 Σεπτεμβρίου 1995

Ο Περιφερειακός Διευθυντής
ΚΩΣΤΑΣ ΣΤΑΦΥΛΑΣ



Αριθ. 2426

(3)

Κήρυξη αναδασωτέας έκτασης 13,810 στρεμμάτων στη θέση «Ρίζες» Κοινότητας Πηδάσου Νομού Μεσσηνίας.

Ο ΠΕΡΙΦΕΡΕΙΑΚΟΣ Δ/ΝΤΗΣ ΜΕΣΣΗΝΙΑΣ

Έχοντας υπόψη:

1. Τις διατάξεις του Ν. 3200/55 περί διοικητικής αποκέντρωσης όπως τροποποιήθηκε και συμπληρώθηκε μεταγενέστερα με το Π.Δ. 532/70.

2. Τις δ/ξεις των άρθρων 4 παρ. 2 εδάφιο β', 6, 7 και παρ. 7 του Ν. 2240/94 «Συμπλήρωση δ/ξεων για τη Νομαρχιακή Αυτοδιοίκηση και άλλες διατάξεις».

3. Τις διατάξεις του άρθρου 117 παρ. 3 του Συντάγματος.

4. Τις διατάξεις του Ν. 998/79 «περί προστασίας των δασών κ.λ.π.» και ειδικότερα:

5. Τις δ/γές του Υπουργείου Γεωργίας: α) 160417/1180/8.7.80 β) 182447/3049/24.9.80.

6. Την 3668/5.9.1995 πρόταση του Δασαρχείου Καλαμάτας Περί κηρύξεως αναδασωτέας, της αναφερόμενης στο θέμα έκτασης, αποφασίζουμε:

Κηρύσσουμε αναδασωτέα, με σκοπό την επαναδημιουργία της δασικής βλάστησης που καταστράφηκε από πυρκαγιά στις 28.8.1995 την δημόσια δασική έκταση εμβαδού δέκα τριών στρεμμάτων, και οκτακοσίων δέκα τετραγωνικών μέτρων που βρίσκεται στη θέση «Ρίζες» Κοινότητας Πηδάσου Νομού Μεσσηνίας προσδιορίζεται από τα στοιχεία: Δ,Ε,Ζ,Η,Θ,Ι,Κ,Λ,Μ,Ν,Α, και έχει όρια:

Ανατολικά: Δημόσια δασική έκταση.

Δυτικά: Δημόσια δασική έκταση.

Βόρεια: Δημόσια δασική έκταση.

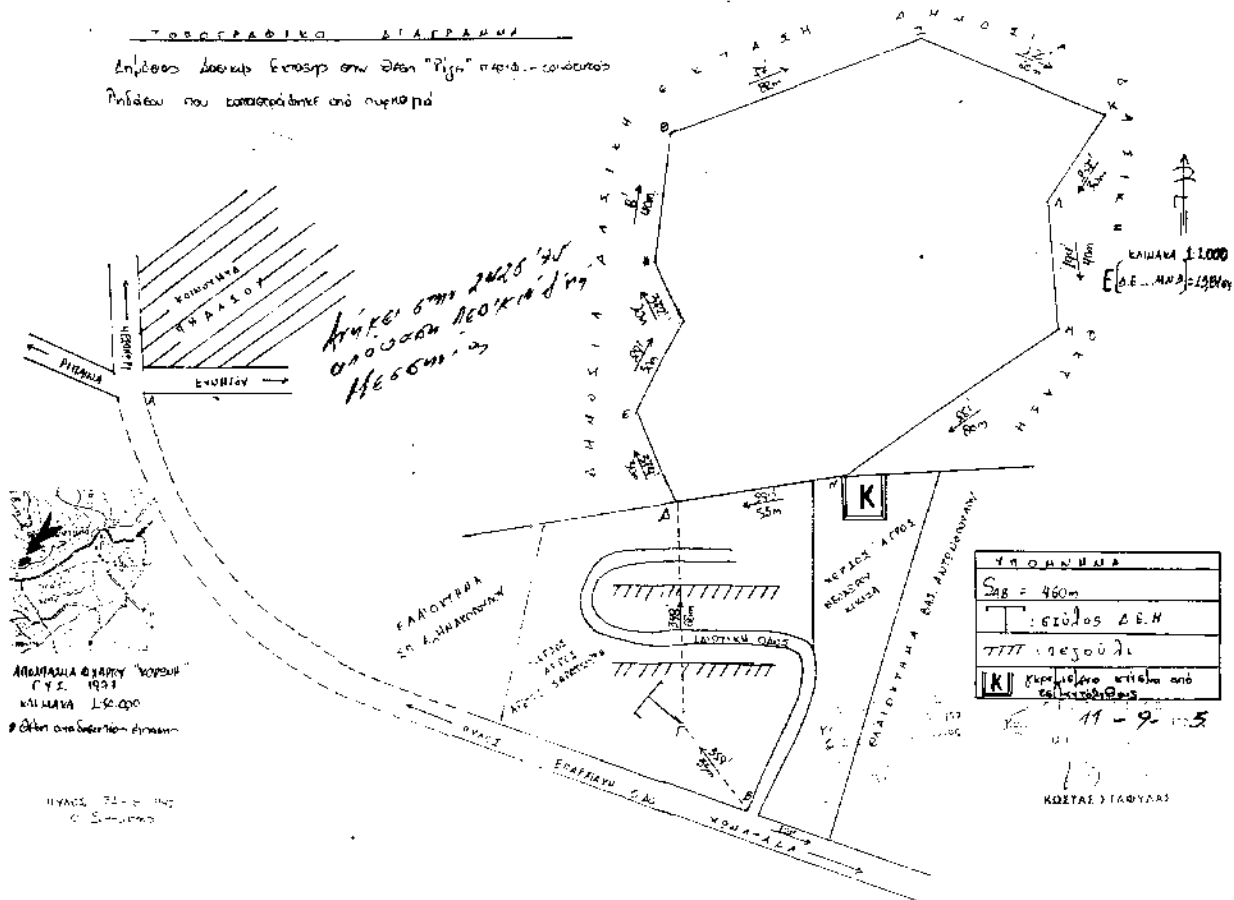
Νότια: Χέρσος αγρός Αρετής Σαραταιώτη και Θεοδώρου Κικήζα.

Όπως φαίνεται στο συνημμένο διάγραμμα που αποτελεί αναπόσπαστο μέρος της απόφασης αυτής, προβλέπεται η φυσική αναγέννηση της δασικής βλάστησης που καταστράφηκε.

Η απόφαση αυτή να δημοσιευθεί στην Εφημερίδα της κυβερνήσεως.

Καλαμάτα, 11 Σεπτεμβρίου 1995

Ο Περιφερειακός Διευθυντής
ΚΩΣΤΑΣ ΣΤΑΦΥΛΑΣ



Αριθ. 2380

(4)

Κήρυξη αναδασωτέας έκτασης 2.480 στρεμμάτων στη θέση «Παλιόμυλος» Κοινότητας Κρεμμυδιών Νομού Μεσσηνίας.

Ο ΠΕΡΙΦΕΡΕΙΑΚΟΣ Δ/ΝΤΗΣ ΜΕΣΣΗΝΙΑΣ

Έχοντας υπόψη:

1. Τις διατάξεις του Ν. 3200/55 περί διοικητικής αποκέντρωσης όπως τροποποιήθηκε και συμπληρώθηκε μεταγενέστερα με το Π.Δ. 532/70.

2. Τις δ/ξεις των άρθρων 4 παρ. 2 εδάφιο β', 6, 7 και παρ. 7 του Ν. 2240/94 «Συμπλήρωση δ/ξεων για τη Νομαρχιακή Αυτοδιοίκηση και άλλες διατάξεις».

3. Τις διατάξεις του άρθρου 117 παρ. 3 του Συντάγματος.

4. Τις διατάξεις του Ν. 998/79 «περί προστασίας των δασών κ.λ.π.» και ειδικότερα:

5. Τις δ/γές του Υπουργείου Γεωργίας: α) 160417/1180/8.7.80 β) 182447/3049/24.9.80.

6. Την 3505/25.8.1995 πρόταση του Δασαρχείου Καλαμάτας Περι κηρύξεως αναδασωτέας, της αναφερόμενης στο θέμα έκτασης, αποφασίζουμε:

Κηρύσσουμε αναδασωτέα, με σκοπό την επαναδημιουργία της δασικής βλάστησης που καταστράφηκε από

παράνομη εκχέρσωση από 1.7.95 μέχρι, 18.7.95 την δημόσια δασική έκταση εμβαδού δύο στρεμμάτων και τετρακοσίων ογδόντα τετραγωνικών μέτρων που βρίσκεται στη θέση «Παλιόμυλος» Κοινότητας Κρεμμυδιών Νομού Μεσσηνίας προσδιορίζεται από τα στοιχεία: Α,Β,Γ,Δ,Ε,Ζ,Η,Θ,Α, και έχει όρια:

Ανατολικά: Λωρίδα δημόσιας έκτασης πέραν της οποίας σταφιδάμπελος Δήμητρας Καρακούση.

Δυτικά: Χέρσος αγρό Αγγέλου Σταμ. Διπλάρη και δημόσια δασική έκταση.

Βόρεια: Χέρσο αγρό Αργύρη Μαγγανά.

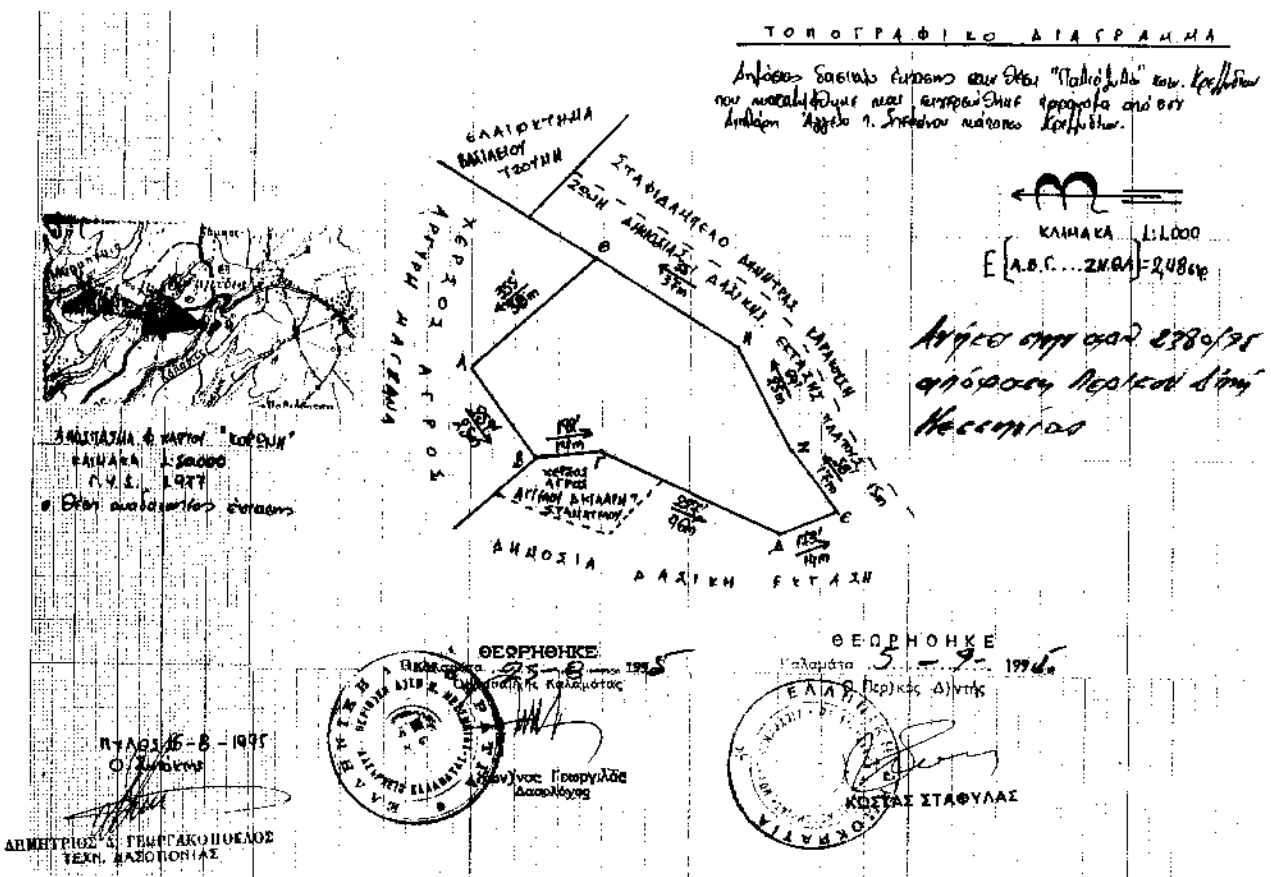
Νότια: Λωρίδα δημόσιας δασικής έκτασης πέραν της οποίας σταφιδάμπελος Δήμητρας Καρακούση.

Όπως φαίνεται στο συνημμένο διάγραμμα που αποτελεί αναπόσπαστο μέρος της απόφασης αυτής, προβλέπεται η φυσική αναγέννηση της δασικής βλάστησης που καταστράφηκε.

Η απόφαση αυτή να δημοσιευθεί στην Εφημερίδα της Κυβερνήσεως.

Καλαμάτα, 5 Σεπτεμβρίου 1995

Ο Περιφερειακός Διευθυντής
ΚΩΣΤΑΣ ΣΤΑΦΥΛΑΣ



ΑΠΑΛΛΟΤΡΙΩΣΕΙΣ

ΑΠΟΦΑΣΕΙΣ

Αριθ. Γ1/Φ.500/21456 (5)

Ειδοποίηση για παρακατάθεση προσωρινής αποζημίωσης ιδιοκτητών έκτασης που βρίσκεται στο Δήμο Κεραταινίου και που απαλλοτριώθηκε υπέρ και με δαπάνη του Ο.Σ.Κ., με σκοπό την ανέγερση διδακτηρίου του 18ου Ν/Γ ΚΕΡΑΤΣΙΝΙΟΥ.

ΟΡΓΑΝΙΣΜΟΣ ΣΧΟΛΙΚΩΝ ΚΤΙΡΙΩΝ

Το Νομικό Πρόσωπο Δημοσίου Δικαίου με την επωνυμία «ΟΡΓΑΝΙΣΜΟΣ ΣΧΟΛΙΚΩΝ ΚΤΙΡΙΩΝ», που εδρεύει στην Αθήνα και επί της οδού Φαβιέρου 30, ειδοποιεί ότι σύμφωνα με την 1092975/6792/19.10.1992 (ΦΕΚ 1264/Δ'/2.12.1992) κοινή απόφαση των Υπουργών Παιδείας - Θρησκευμάτων και Οικονομικών, για την κήρυξη αναγκαστικής απαλλοτρίωσης, υπέρ και με δαπάνη του Ο.Σ.Κ. έκτασης εμβαδού 785 μ², που βρίσκεται στην περιοχή του Δήμου Κεραταινίου και μεταξύ των δρόμων: Βαλτετσίου - Δερβενακίων και Μονεμβασίας και προορίζεται για την ανέγερση διδακτηρίου του 18ου Ν/Γ Κεραταινίου, κατέθεσε στο Τ.Π. & Δανείων υπέρ των δικαιούχων ιδιοκτητών την προσωρινή αποζημίωση που καθορίστηκε σύμφωνα με την 21/17.6.1994 απόφαση του Μονομελούς Πρωτοδικείου Πειραιά και εκδόθηκε το 2922/12.9.95 γραμμάτιο σύστασης παρακαταθήκης για ποσό 33.975.000 δρχ.

Η ανακοίνωση αυτή να δημοσιευθεί στην Εφημερίδα της Κυβερνήσεως.

Αθήνα, 26 Σεπτεμβρίου 1995

Ο Πρόεδρος του Ο.Σ.Κ.

ΧΑΡ. ΦΛΕΣΟΥΡΑΣ

Αριθ. Γ1/Φ.500/22316 (6)

Ειδοποίηση για παρακατάθεση προσωρινής αποζημίωσης ιδιοκτητών έκτασης που βρίσκεται στο Δήμο Νέας Σμύρνης και που απαλλοτριώθηκε υπέρ και με δαπάνη του Ο.Σ.Κ., με σκοπό την ανέγερση διδακτηρίου του 10ου Νηπιαγωγείου Ν. Σμύρνης.

ΟΡΓΑΝΙΣΜΟΣ ΣΧΟΛΙΚΩΝ ΚΤΙΡΙΩΝ

Το Νομικό Πρόσωπο Δημοσίου Δικαίου με την επωνυμία «ΟΡΓΑΝΙΣΜΟΣ ΣΧΟΛΙΚΩΝ ΚΤΙΡΙΩΝ», που εδρεύει στην Αθήνα και επί της οδού Φαβιέρου 30, ειδοποιεί ότι σύμφωνα με την 1061530/3547/0010/17.5.1993 (ΦΕΚ 626/Δ'/9.6.1993) κοινή απόφαση των Υπουργών Παιδείας - Θρησκευμάτων και Οικονομικών, για την κήρυξη αναγκαστικής απαλλοτρίωσης, υπέρ και με δαπάνη του Ο.Σ.Κ. έκτασης εμβαδού 394,23 μ² (και σύμφωνα με το οριστικό διάγραμμα του κτηματογράφου 407,90 μ²), που βρίσκεται στην περιοχή του Δήμου Νέας Σμύρνης και μεταξύ των δρόμων Προσκόπων, Αϊδινίου και Αγίας Σοφίας (τμήμα του Ο.Τ. 68) και προορίζεται για την ανέγερση διδακτηρίου του 10ου Νηπιαγωγείου Ν. Σμύρνης, κατέθεσε στο Τ.Π. & Δανείων υπέρ των δικαιούχων ιδιοκτητών την οριστική αποζημίωση που καθορίστηκε σύμφωνα με την 3690/7.4.1995 απόφαση του Εφετείου Αθηνών και εκδόθηκε το 2951/28.9.1995 γραμμάτιο σύστασης παρακαταθήκης για ποσό 59.393.000 δρχ.

Η ανακοίνωση αυτή να δημοσιευθεί στην Εφημερίδα της Κυβερνήσεως.

Αθήνα, 29 Σεπτεμβρίου 1995

Ο Πρόεδρος του Ο.Σ.Κ.

ΧΑΡ. ΦΛΕΣΟΥΡΑΣ

Αριθ. Γ1/Φ.500/21457

(7)

Ειδοποίηση για παρακατάθεση προσωρινής αποζημίωσης ιδιοκτητών έκτασης που βρίσκεται στο Δήμο Καλαμάτας και που απαλλοτριώθηκε υπέρ και με δαπάνη του Ο.Σ.Κ., με σκοπό την ανέγερση διδακτηρίων των 23ου Ν/Γ & 26ου Δ.Σ. Καλαμάτας.

ΟΡΓΑΝΙΣΜΟΣ ΣΧΟΛΙΚΩΝ ΚΤΙΡΙΩΝ

Το Νομικό Πρόσωπο Δημοσίου Δικαίου με την επωνυμία «ΟΡΓΑΝΙΣΜΟΣ ΣΧΟΛΙΚΩΝ ΚΤΙΡΙΩΝ», που εδρεύει στην Αθήνα και επί της οδού Φαβιέρου 30, ειδοποιεί ότι σύμφωνα με την 1014749/902/0010/2.3.1993 (ΦΕΚ 239/Δ'/17.3.1993), κοινή απόφαση των Υπουργών Παιδείας - Θρησκευμάτων και Οικονομικών, για την κήρυξη αναγκαστικής απαλλοτρίωσης, υπέρ και με δαπάνη του Ο.Σ.Κ. έκτασης εμβαδού 1.929,39 μ² που βρίσκεται στην περιοχή του Δήμου Καλαμάτας και μεταξύ των δρόμων: Μαιζώνος και Ομήρου (Ο.Τ. 87) και προορίζεται για την ανέγερση διδακτηρίων των 23ου Ν/Γ & 26ου Δ.Σ. Καλαμάτας, κατέθεσε στο Τ.Π. & Δανείων υπέρ των δικαιούχων ιδιοκτητών την προσωρινή αποζημίωση που καθορίστηκε σύμφωνα με την 155/31.3.1994 απόφαση του Μονομελούς Πρωτοδικείου Καλαμάτας και εκδόθηκε το 2924/12.9.1995 γραμμάτιο σύστασης παρακαταθήκης για ποσό 193.910.200 δρχ.

Η ανακοίνωση αυτή να δημοσιευθεί στην Εφημερίδα της Κυβερνήσεως.

Αθήνα, 26 Σεπτεμβρίου 1995

Ο Πρόεδρος του Ο.Σ.Κ.

ΧΑΡ. ΦΛΕΣΟΥΡΑΣ

Αριθ. Γ1/Φ.500/21458

(8)

Ειδοποίηση για παρακατάθεση προσωρινής αποζημίωσης ιδιοκτητών έκτασης που βρίσκεται στο Δήμο Καλαμάτας και που απαλλοτριώθηκε υπέρ και με δαπάνη του Ο.Σ.Κ., με σκοπό την ανέγερση διδακτηρίου του 8ου Δ.Σ. Καλαμάτας.

ΟΡΓΑΝΙΣΜΟΣ ΣΧΟΛΙΚΩΝ ΚΤΙΡΙΩΝ

Το Νομικό Πρόσωπο Δημοσίου Δικαίου με την επωνυμία «ΟΡΓΑΝΙΣΜΟΣ ΣΧΟΛΙΚΩΝ ΚΤΙΡΙΩΝ», που εδρεύει στην Αθήνα και επί της οδού Φαβιέρου 30, ειδοποιεί ότι σύμφωνα με την 1032633/1635/0010/2.3.1993 (ΦΕΚ 239/Δ'/17.3.1993), κοινή απόφαση των Υπουργών Παιδείας - Θρησκευμάτων και Οικονομικών, για την κήρυξη αναγκαστικής απαλλοτρίωσης, υπέρ και με δαπάνη του Ο.Σ.Κ. έκτασης εμβαδού 2.429,81 μ² που βρίσκεται στην περιοχή του Δήμου Καλαμάτας και μεταξύ των δρόμων: Ιερολοχιτών & Χίου (Ο.Τ. 496-497) και προορίζεται για την ανέγερση διδακτηρίου του 8ου Δ.Σ. Καλαμάτας, κατέθεσε στο Τ.Π. & Δανείων υπέρ των δικαιούχων ιδιοκτητών την προσωρινή αποζημίωση που καθορίστηκε σύμφωνα με την 336/28.6.1994 απόφαση του Μονομελούς Πρωτοδικείου Καλαμάτας και εκδόθηκε το 2921/12.9.1995 γραμμάτιο σύστασης παρ. καταθήκης για ποσό 242.981.000 δρχ.

Η ανακοίνωση αυτή να δημοσιευθεί στην Εφημερίδα της Κυβερνήσεως.

Αθήνα, 26 Σεπτεμβρίου 1995

Ο Πρόεδρος του Ο.Σ.Κ.

ΧΑΡ. ΦΛΕΣΟΥΡΑΣ

ΠΟΛΕΟΔΟΜΙΑ

ΑΠΟΦΑΣΕΙΣ

Αριθ. 5074

(9)

Τροποποίηση ρυμοτομικού σχεδίου Ρίου Πατρών περιοχή Καστελλοκάμπου Ν. Αχαΐας.

Ο ΝΟΜΑΡΧΗΣ ΑΧΑΪΑΣ

Έχοντας υπόψη:

1. Το Ν.Δ. της 17.7.1923 όπως μεταγενέστερα συμπληρώθηκε και τροποποιήθηκε και ειδικότερα τα άρθρα 3 και 70.

2. Τον Α.Ν. 314/1968 όπως μεταγενέστερα συμπληρώθηκε και τροποποιήθηκε με το Ν.Δ. 1018/71 και το Ν. 1577/1985 (άρθρο 34 παρ. 3).

3. Τις διατάξεις του Π.Δ. 183/1986 (άρθρο 1 παρ. 1).

4. Την με αρ. 27/31.3.1995 ΦΕΚ 357Β'/95 απόφαση Νομαρχιακής Αυτοδιοίκησης Αχαΐας περί συστάσεως Δ/νσεως ΧΟΠ Νομ. Αχαΐας.

5. Την με αρ. 86/95 γνωμοδότηση της Κοιν. Ρίου.

6. Το με αρ. 14/1995 πρακτικό του ΣΧΟΠ Ν. Αχαΐας θέμα 1ον, αποφασίζουμε:

Άρθρο 1. Εγκρίνεται η τροποποίηση του ρυμοτομικού σχεδίου περιοχή Καστελλοκάμπου και το Ο.Τ. 107 χαρακτηρίζεται ως χώρος «πνευματικού και εκκλησιαστικού κέντρου» με σκοπό την πνευματική και ηθική εξύψωση των κατοίκων της περιοχής.

Άρθρο 2. Η παρούσα τροποποίηση δεν επιβαρύνει τον κρατικό προϋπολογισμό αλλά τον προϋπολογισμό του οικείου ΟΤΑ το ύψος της δαπάνης δεν μπορεί να υπολογισθεί.

Άρθρο 3. Η ισχύς της παρούσης αρχίζει από την ημέρα δημοσίευσής στην Εφημερίδα της Κυβερνήσεως.

Η απόφαση αυτή να δημοσιευθεί στην Εφημερίδα της Κυβερνήσεως.

Πάτρα, 10 Σεπτεμβρίου 1995

Ο Νομάρχης

ΕΥΣΤ. ΑΘΑΝΑΣΟΠΟΥΛΟΣ - ΣΕΡΕΤΗΣ

ΤΟΠΟΓΡΑΦΙΚΟ ΔΙΑΓΡΑΜΜΑ
 Ο.Τ. 107 στο σχέδιο κόσης Καλλιθέρας
 Χ. Ρίου.

ΚΛΙΜΑΚΑ 1:1000



ΕΛΛΗΝΙΚΗ ΔΗΜΟΚΡΑΤΙΑ
 ΝΟΜΑΡΧΙΑΚΗ ΑΥΤΟΔΙΟΙΚΗΣΗ
 ΔΩΔΕΚΑΝΗΣΟΥ
 ΔΙΕΥΣΗ ΧΡΗΣΕΩΣ ΓΩΜΗΣ &
 ΠΕΡΙΒΑΛΛΟΝΤΟΣ
 ΕΥΜΗΔΟΥ & Α. ΣΥΡΙΑΝΤΟΥ
 Τ: 330 436 - 331064

Το παρόν Συνοδικό Τ.Κ.Υ.
 υπ' αριθ. 5074/10.9.95 από
 Γενική Νοτ. Αρχή
 Πάτρα 10.9.95
 Για τ.κ.υ. Α. Σ. 107 Χ.Ο.Π.
 Η Δ. Δ. Πάτρα

