



04008341910950008



8285

ΕΦΗΜΕΡΙΣ ΤΗΣ ΚΥΒΕΡΝΗΣΕΩΣ

ΤΗΣ ΕΛΛΗΝΙΚΗΣ ΔΗΜΟΚΡΑΤΙΑΣ

ΤΕΥΧΟΣ ΤΕΤΑΡΤΟ

Αρ. Φύλλου 834

19 Οκτωβρίου 1995

ΠΕΡΙΕΧΟΜΕΝΑ

ΑΝΑΔΑΣΩΣΕΙΣ

ΑΠΟΦΑΣΕΙΣ

Κήρυξη αναδασωτέας έκτασης 1,460 στρεμμάτων στη θέση «Βίγλα» περιοχής Κοινότητας Νικήτης του Νομού Χαλκιδικής. 1

ΠΟΛΕΟΔΟΜΙΑ

ΑΠΟΦΑΣΕΙΣ

Τροποποίηση ρυμοτομικού σχεδίου Δ. Πατρέων Ν. Αχαΐας. 2

Τροποποίηση ρυμοτομικού σχεδίου Δ. Πατρέων Ν. Αχαΐας. 3

Αναγνώριση του δρόμου που βρίσκεται στο οικ. τετρ. προϋπάρχοντος του 1923 μέσα στο εγκ. ρυμοτομικό σχέδιο Δ. Αιγίου Ν. Αχαΐας. 4

ΑΝΑΔΑΣΩΣΕΙΣ

ΑΠΟΦΑΣΕΙΣ

Αριθ. 04/3115 (1)
Κήρυξη αναδασωτέας έκτασης 1,460 στρεμμάτων στη θέση «Βίγλα» περιοχής Κοινότητας Νικήτης του Νομού Χαλκιδικής.

Ο ΠΕΡΙΦΕΡΕΙΑΚΟΣ ΔΙΕΥΘΥΝΤΗΣ Ν. ΧΑΛΚΙΔΙΚΗΣ

- Έχοντας υπόψη:
1. Τις διατάξεις των άρθρων 4, 5, 6 του Ν. 2240/94 και το άρθρο 14 του Ν. 2273/94.
 2. Τις διατάξεις του Ν. 3200/55 «Περί δ/κής αποκέντρωσης, όπως τροποποιήθηκε με το Ν.Δ. 532/70».
 3. Τις διατάξεις του άρθρου 117 παρ. 3 του Συντάγματος της Χώρας.
 4. Τις διατάξεις του Ν. 998/79 «Περί προστασίας των δασών κ.λπ.» και ειδικότερα:

- α) του άρθρου 41 παρ. 1,
 - β) του άρθρου 38.
5. Τις διαταγές του Υπουργείου Γεωργίας:
- α) 160417/1180/8.7.80,
 - β) 182447/3049/24.9.80.
6. Την αριθ. 041/4142/25.9.95 πρόταση του Δασαρχείου Πολυγύρου, αποφασίζουμε:

Κηρύσσουμε αναδασωτέα, με σκοπό την προστασία για την αναδημιουργία της δασικής βλαστήσεως που καταστράφηκε ολοσχερώς από εκχέρωση διά μηχανικών μέσων από το 1960-1979 δασική έκταση εμβαδού ενός και 0,460 στρεμμάτων (1,460 στρ.) που βρίσκεται στη θέση «ΒΙΓΛΑ» της περιφέρειας της Κοινότητας Νικήτης του Νομού Χαλκιδικής που προσδιορίζεται από τα στοιχεία Α, Β, Γ, Δ, Ε & Ε1, Ζ, Η, Ο, Π, Ε1 και έχει όρια:

Τμήμα 1

Ανατολικά: Φερόμενη ιδιοκτησία Δημαρά Δήμου.
Δυτικά: Φερόμενη ιδιοκτησία Καραδήμου Δημητρίου.
Βόρεια: Φερόμενη ιδιοκτησία Καραδήμου Δημητρίου.
Νότια: Φερόμενη ιδιοκτησία Μάντειου Στυλιανού.

Τμήμα 2

Ανατολικά: Φερόμενη ιδιοκτησία Καραδήμου Δημητρίου.
Δυτικά: Φερόμενη ιδιοκτησία Δημαρά Δήμου.
Βόρεια: Δημόσια δασική έκταση.
Νότια: Φερόμενη ιδιοκτησία Καραδήμου Δημητρίου, όπως φαίνεται στο συνημμένο διάγραμμα που αποτελεί αναπόσπαστο μέρος της απόφασης αυτής.

Η εν λόγω έκταση θα αναδασωθεί τεχνητά, η δαπάνη θα επιβαρύνει τον κρατικό προϋπολογισμό, θα είναι 157.000 δρχ. και θα γίνει εφάπαξ.

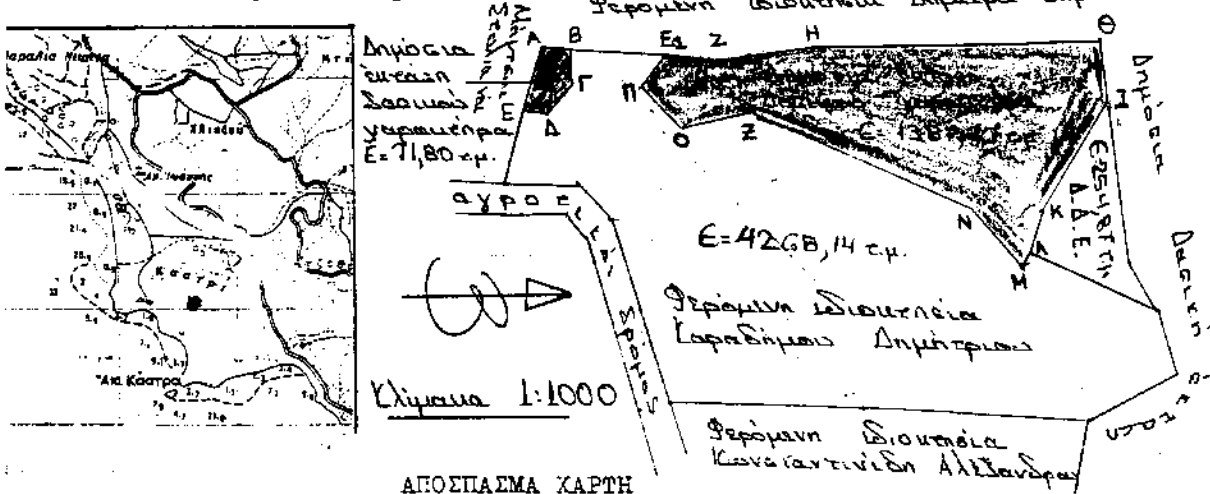
Η απόφαση αυτή να δημοσιευθεί στην Εφημερίδα της Κυβερνήσεως.

Πολύγυρος, 29 Σεπτεμβρίου 1995

Ο Περιφερειακός Διευθυντής
ΘΕΟΔΩΡΟΣ Κ. ΚΑΚΚΑΒΑΣ

Τοπογραφικό Διάγραμμα

Δημόσιων Δασικών εκτάσεων με σύνορα ΑΒΓΔΕΑ και ΕΙΖΗ... ΟΠΕΙ κμ.β.δ. 71,80 και 1387,77 τμ. αντίστοιχα που κατέλαβε παράνομα ο λαοδότης Δημήτριος στη θέση "Βίγλα" περιοχή κοινότητας Μυήτων.



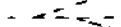


Περιοχής. Μυήτων.....στο οποίο φαίνονται οι δασικές εκτάσεις εμβαδού. 71,80 και 1387,77 τμ.

Δασική θέση... "Βίγλα".....
Γεωγ. μήκος. 73°. 41'.
Γεωγ. πλάτος. 40°. 12'.

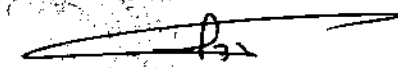
ΚΑΙΤΑΚΑ. 1:50.000

Υ Π Ο Μ Ν Η Μ Α

-  Δασική έκταση που συχρησιόθηκα παράνομα
-  Επαρχιακό οδικό δίκτυο
-  Ρέμα

Πολύγυρος. 25.9.45..
Ο Συντάξας Δασολόγος

Παπαδόπουλος Σταύρος
Δασολόγος
Ο Δ/ντής Δασών




Μπαλάσκας Βασίλειος

ΘΕΩΡΗΘΗΚΕ
Ο Δασάρχης Πολυγύρου

Καλοφύκουλος Βασίλειος
Δασολόγος Δ.

Ο Περ/κός Δ/ντης



24.9.95
Κακκαβάς Θεόδωρος

ΠΟΛΕΟΔΟΜΙΑ**ΑΠΟΦΑΣΕΙΣ**

Αριθ. 3339

(2)

Τροποποίηση ρυμοτομικού σχεδίου Δ. Πατρέων Ν. Αχαΐας.

Ο ΝΟΜΑΡΧΗΣ ΑΧΑΪΑΣ

Έχοντας υπόψη:

1. Το Ν.Δ. της 17.7.1923 όπως μεταγενέστερα συμπληρώθηκε και τροποποιήθηκε και ειδικότερα τα άρθρα 3 και 70.
2. Τον Α.Ν. 314/1968 όπως μεταγενέστερα συμπληρώθηκε και τροποποιήθηκε με το Ν.Δ. 1018/71 και το Ν. 1577/85 (άρθρο 34 παρ. 3).
3. Τις δ/ξεις του Π.Δ. 183/1986 (άρθρο 1 παρ. 1).
4. Την με αρ. 27/31.3.1995 ΦΕΚ 357/Β' /95 απόφαση Νομαρχιακής Αυτοδιοίκησης Αχαΐας περί συστάσεως Δ/νσεως Χ.Ο.Π. Νομ. Αχαΐας.
5. Την με αρ. 326/25.5.92 γνωμοδότηση του Δήμου Πάτρας.
6. Το με αρ. 11/7.7.95 πρακτικό του ΣΧΟΠ Ν. Αχαΐας με θέμα 2ον, αποφασίζουμε:

Άρθρο 1

Εγκρίνεται η τροποποίηση του ρυμοτομικού σχεδίου Δ. Πατρέων στην περιοχή Ανθούπολη και στο Ο.Τ. 1401α καθορίζουμε χώρο πλατείας (Κ.Χ.).

Η τροποποίηση αυτή γίνεται για το γενικότερο καλό της περιοχής.

Άρθρο 2

Η παρούσα τροποποίηση δεν επιβαρύνει τον κρατικό προϋπολογισμό αλλά τον προϋπολογισμό του οικείου ΟΤΑ που το ύψος της δαπάνης δεν μπορεί να υπολογισθεί.

Άρθρο 3

Η ισχύς της παρούσης αρχίζει από την ημέρα δημοσίευσής στην Εφημερίδα της Κυβερνήσεως.

Η απόφαση αυτή να δημοσιευθεί στην Εφημερίδα της Κυβερνήσεως.

Πάτρα, 27 Ιουλίου 1995

Ο Νομάρχης

ΕΥΣΤ. ΑΘΑΝΑΣΟΠΟΥΛΟΣ-ΣΕΡΕΤΗΣ

Αριθ. 3335

Τροποποίηση ρυμοτομικού σχεδίου Δ. Πατρέων Ν. Αχαΐας.

(3)

Πατρέων περιοχή Ζαρουχλέικων επί της οδού Ανθείας Ο.Τ. 1294β, 1294α, 1299α, 1299β μετατοπίζοντας τις ρυμ. και οικοδ. γραμμές.

Ο ΝΟΜΑΡΧΗΣ ΑΧΑΪΑΣ

Έχοντας υπόψη:

1. Το Ν.Δ. της 17.7.1923 όπως μεταγενέστερα συμπληρώθηκε και τροποποιήθηκε και ειδικότερα τα άρθρα 3 και 70.

2. Τον Α.Ν. 314/1968 όπως μεταγενέστερα συμπληρώθηκε και τροποποιήθηκε με το Ν.Δ. 1018/71 και το Ν. 1577/85 (άρθρο 34 παρ. 3).

3. Τις δ/ξεις του Π.Δ. 183/1986 (άρθρο 1 παρ. 1).

4. Την με αρ. 27/31.3.1995 ΦΕΚ 357/Β'/'95 απόφαση Νομαρχιακής Αυτοδιοίκησης Αχαΐας περί συστάσεως Δ/νσεως Χ.Ο.Π. Νομ. Αχαΐας.

5. Την με αρ. 121 και 343/94 γνωμοδότηση του Δήμου Πάτρας.

6. Το με αρ. 11/7.7.95 πρακτικό του ΣΧΟΠ Ν. Αχαΐας θέμα 5ον, αποφασίζουμε:

Άρθρο 1

Εγκρίνεται η τροποποίηση του ρυμοτομικού σχεδίου Δ.

Η τροποποίηση αυτή γίνεται αφ' ενός με σκοπό να αποφευχθεί η ρυμοτόμηση υπάρχοντος κτίσματος και αφ' ετέρου να κρατηθεί σταθερό το πλάτος των 10 μέτρων της οδού Ανθείας για την σωστή της κυκλοφορία.

Άρθρο 2

Η παρούσα τροποποίηση δεν επιβαρύνει τον κρατικό προϋπολογισμό ούτε τον προϋπολογισμό του οικείου ΟΤΑ.

Άρθρο 3

Η ισχύς της παρούσης αρχίζει από την ημέρα δημοσίευσής στην Εφημερίδα της Κυβερνήσεως.

Η απόφαση αυτή να δημοσιευθεί στην Εφημερίδα της Κυβερνήσεως.

Πάτρα, 21 Ιουλίου 1995

Ο Νομάρχης

ΕΥΣΤ. ΑΘΑΝΑΣΟΠΟΥΛΟΣ-ΣΕΡΕΤΗΣ

ΤΡΟΠΟΠΟΙΗΣΗ ΡΥΜ. ΣΧ. ΠΟΛΕΩΣ
 ΣΥΜΦΩΝΑ ΜΕ ΤΗΝ ΥΠ. ΑΡ. 3335/21-7-95
 ΑΠΟΦΑΣΗ ΝΟΜΑΡΧΗ ΑΧΑΪΑΣ
 ΟΕΚ. ΑΝΑΘΕΩΡΗΣΗΣ ΣΧ. 693/Δ/88
 Π.Π. 16.01

Το παλαιό Σχέδιο Ρυθμ. Δ. Παρτίων
 στα Στρατιωτικά εδάφη Αχαιίας
 Ο.Τ. 1294α, 1294β, 1299α, 1299β
 σύμφωνα με τον υπ. αρ. 3335/21.7.95
 συντάχτην Ν. Αρτέμης

Πάτρα 21.7.95
 Για τον Ν. Αρτέμης
 Η Μητρώου



ΜΑΥΡΙΔΗΣ ΚΑΡΑΜΑΝΩΛΗΣ
 ΜΗΤΡΩΟΥΣ ΚΑΤΑΣΤΑΣΕΩΣ

ΑΡ.	ΟΝΟΜΑΤΕΠΩΝΥΜΟΝ	ΔΙΕΥΘΥΝΣΗ
1	Βασ. Θεοδοσιάδου	Αχαιίας 008
2	Γεωργίου Καραμάνωλης	" " 110
3	Γεωργίου Μπαχάνας	" " 96
4	Δημ. Νίκας	Πρόεδρος Φορμών
5	Μαρία Τσαμπουκού	Πύλες Θεσσαλονίκης
6	Κων. Αναστασίου	Αγώνων 5-Αθήνας

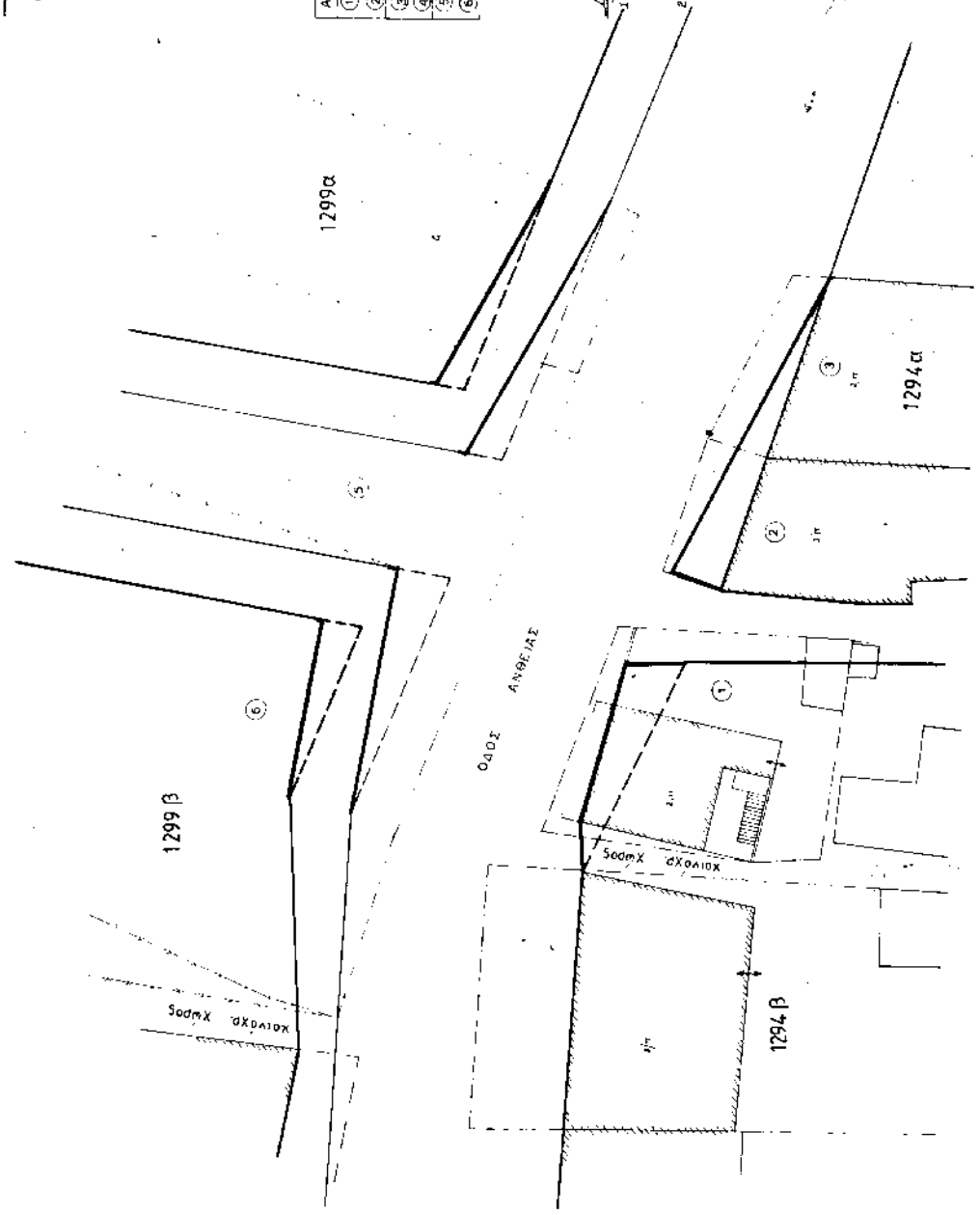
ΔΗΜΟΙ ΠΑΤΡΕΩΝ

ΔΙΝΕΙ ΠΟΛ. ΣΧΕΔΙΑΣΜΟΥ & ΕΦΑΡΜΟΓΩΝ
 1) Σωφιστικά εδάφη εκτείνεται με τις
 12/28-29 & 303/16-1994
 αποφάσεις του Δήμου Στρατιωτικού
 2) Βάσει της 13 αρθ. 25 του Π.Δ. της 3/4/94
 περί ΤΟΥ διατάσσεται ότι
 βάσει της προτεινόμενης τροποποίησης
 ναυπηγεία κτίριο δεν διατίθεται & αμετά
 αμετάβλητα εδάφη δεν αναδιοργανώνονται
 για αερολ.

Πάτρα, 22-7- 1995

Ο Διευθυντής

ΒΕΛΟΣ ΔΕΛΕΓΚΟΣ
 αρχιτέκτονας μηχανικός υπ. 4



Αριθ. 5597

(4)

Αναγνώριση του δρόμου που βρίσκεται στο οικ. τετρ. προϋπάρχοντος του 1923 μέσα στο εγκ. ρυμοτομικό σχέδιο Δ. Αιγίου Ν. Αχαΐας.

Ο ΝΟΜΑΡΧΗΣ ΑΧΑΪΑΣ

Έχοντας υπόψη:

1. Τις δ/ξεις του Ν. 3200/55 περί διοικητικής αποκεντρώσεως και τις ίδιες του από 28.6.55 Β.Δ. περί εξαιρέσεως από της αρμοδιότητας των Νομαρχών μερικών αντικειμένων αρμοδιότητας του Υπουργού Δ.Ε.

2. Τις δ/ξεις του Ν.Δ. 712/70 και εκείνες του Β.Δ. 677/71 περί τροποποίησης και συμπληρώσεως του Β.Δ. 712/70.

3. Τις δ/ξεις του Ν.Δ. 532/70 περί συμπληρώσεως των δ/ξεων περί διοικητικής αποκεντρώσεως.

4. Τον Ν. 1032/80 περί συστάσεως του Υπουργείου Χ.Ο.Π.

5. Τον Ν. 1232/82 (ΦΕΚ 22Α') περί επαναφοράς σε ισχύ τροποποίηση και συμπλήρωση των δ/ξεων του Ν.Δ. 4352/64 και άλλες δ/ξεις.

6. Τις 13905/721/24.6.82 και 24712/1248/21.6.82 κοινές αποφάσεις των Υπουργών Προεδρίας και Χ.Ο.Π.

7. Το αρ. 20 του Ν.Δ. 17.7.1923 ΦΕΚ 228/Α'/16.8.23

περί σχεδίων πόλεων και την Ε. 34/20014/16.6.77 της Υπηρεσίας Οικισμού σχετικά με ιδιωτικές οδούς που προϋπάρχουν του έτους 1923.

8. Το 5880 έγγραφο του Τμ. Πολεοδομίας και Πολ. Εφαρμογών στο Συμβούλιο Χ.Ο.Π. Νομαρχίας Αχαΐας όπου εκφράζεται η άποψη του για το θέμα.

9. Τη γνωμοδότηση του Συμβουλίου Χ.Ο.Π. Ν. Αχαΐας που διατυπώθηκε με το 5/15.9.95 πρακτικό του θέματος, αποφασίζουμε:

Αναγνωρίζουμε σαν προϋπάρχοντα του έτους 1923 την πάροδο, πλάτους 3,14 μ. που βρίσκεται μεταξύ των οδών Αγ. Ανδρέου και Κωνσταντινουπόλεως στο Ο.Τ. 115 του εγκεκριμένου σχεδίου πόλεως Αιγίου.

Με την απόφαση αυτή δεν προκαλείται δαπάνη εις βάρος του Ελληνικού Δημοσίου, ούτε του Δημ. Αιγίου.

Η παρούσα απόφαση θα δημοσιευθεί μαζί με το τοπογραφικό διάγραμμα που την συνοδεύει στην Εφημερίδα της Κυβερνήσεως και που από την ημέρα δημοσίευσής αρχίζει να ισχύει.

Πάτρα, 28 Σεπτεμβρίου 1995

Ο Νομάρχης

ΕΥΣΤ. ΑΘΑΝΑΣΟΠΟΥΛΟΣ-ΣΕΡΕΤΗΣ

