



02003742405960008



4043

# ΕΦΗΜΕΡΙΣ ΤΗΣ ΚΥΒΕΡΝΗΣΕΩΣ

## ΤΗΣ ΕΛΛΗΝΙΚΗΣ ΔΗΜΟΚΡΑΤΙΑΣ

ΤΕΥΧΟΣ ΔΕΥΤΕΡΟ

Αρ. Φύλλου 374

24 Μαΐου 1996

### ΠΕΡΙΕΧΟΜΕΝΑ

#### ΥΠΟΥΡΓΙΚΕΣ ΑΠΟΦΑΣΕΙΣ ΚΑΙ ΕΓΚΡΙΣΕΙΣ

Καθορισμός Ν.Π.Ι.Δ. που επιδιώκουν πολιτιστικούς σκοπούς. ....	1
Καθορισμός Ζώνης Α προστασίας και χρήσεων γης στη Ζώνη Α του Αρχαιολογικού Χώρου στη θέση «Καστρί» περιοχής οικισμού Χανόπουλου Κοιν. Γριμπόβου, Ν. Άρτας. ....	2
Χαρακτηρισμός του Ι.Ν. Αγ. Αποστόλων στην Καμάρα Λέρου ως ιστορικού διατηρητέου μνημείου. ....	3
Χαρακτηρισμός του Ι.Ν. Αγ. Γεωργίου στο Δρυμώνα Λέρου ως ιστορικού διατηρητέου μνημείου. ....	4
Κήρυξη ως διατηρητέων μνημείων: 1. Ι. Ναού Αγ. Κωνσταντίνου & Ελένης, 2. Ανωύμου ναού, Νοτιοδυτικά του προηγούμενου, 3. Ι. Ναού Αγ. Στεφάνου, 4. Οχυρωματικού περιβόλου στο Μοναστηράκι Παχειάς Άμμου, επαρχία Ιεράπετρας, Νομού Λασιθίου. ....	5
Χαρακτηρισμός του Ι.Ν. Αγίου Γεωργίου Τζιούρτζιας Τρικάλων ως ιστορικού διατηρητέου μνημείου. ....	6
Κήρυξη Ι. Ν. Κοίμησης της Θεοτόκου Κοινότητας Λαγκάδας Ν. Μεσσηνίας ως ιστορικού διατηρητέου μνημείου. ....	7
Κήρυξη Κάστρου Γρίβα στην Περατιά Αιτωλοακαρνανίας ως ιστορικού διατηρητέου μνημείου. ....	8
Κήρυξη Ι.Ν. Μεταμόρφωσης Σωτήρος Μιντιλογλίου Πατρών ως ιστορικού διατηρητέου μνημείου. ....	9
Κήρυξη Ι.Ν. Αγίου Ιωάννου Κοινότητας Βαρῶς Κεφαλληνίας ως ιστορικού διατηρητέου μνημείου. ....	10
Χαρακτηρισμός των τριών μεσαιωνικών μύλων στο Κάστρο Χρυσοχεριάς Καλύμνου ως ιστορικών διατηρητέων μνημείων. ....	11

#### ΥΠΟΥΡΓΙΚΕΣ ΑΠΟΦΑΣΕΙΣ & ΕΓΚΡΙΣΕΙΣ

Αριθ. 22565 (1)  
Καθορισμός Ν.Π.Ι.Δ. που επιδιώκουν πολιτιστικούς σκοπούς.

ΟΙ ΥΠΟΥΡΓΟΙ  
ΟΙΚΟΝΟΜΙΚΩΝ ΚΑΙ ΠΟΛΙΤΙΣΜΟΥ

Έχοντας υπόψη:

1. Τις διατάξεις του Ν. 1558/85 «Κυβέρνηση και Κυβερνητικά όργανα».

2. Την ΥΠΠΟ/ΓΝΟΣ/43332/25.10.90 Κ.Υ.Α. που εκδόθηκε σύμφωνα με τις διατάξεις του άρθρου 35 παρ. 4 και 5 του Ν. 1884/1990 όπως αυτή τροποποιήθηκε με την αρ. ΥΠΠΟ/ΔΙΟΙΚ/Β/25233/2.6.1994 Απόφαση Υπουργού Πολιτισμού.

3. Την 1650/14.1.91 Κοινή Απόφαση του Υπουργού Πολιτισμού και της Αναπληρωτού Υπουργού Πολιτισμού, που αφορά στη συγκρότηση Επιτροπής ένταξης Ν.Π.Ι.Δ. στην κατηγορία εκείνων που επιδιώκουν πολιτιστικούς σκοπούς (άρθρο 35 του Ν. 1884/1990), όπως αυτή τροποποιήθηκε με την αρ. ΥΠΠΟ/ΔΙΟΙΚ/Β/34695/5.7.1994 Απόφαση του Υπουργού Πολιτισμού.

4. Την αρ. 411/24.1.96 κοινή απόφαση του Πρωθυπουργού και του Υπουργού Οικονομικών για την εκχώρηση αρμοδιοτήτων.

5. Την αρ. 15/19.12.1994 γνωμοδότηση της ανωτέρω Επιτροπής, αποφασίζουμε:

Ως νομικό πρόσωπο ιδιωτικού δικαίου που επιδιώκει πολιτιστικούς σκοπούς κατά την έννοια του άρθρου 35 παρ. 4 και 5 του Ν. 1884/90 ορίζεται το:

«Κέντρο Σύγχρονης Ελληνικής Τέχνης».

Η απόφαση αυτή να δημοσιευθεί στην Εφημερίδα της Κυβερνήσεως.

Αθήνα, 18 Μαρτίου 1996

ΟΙ ΥΠΟΥΡΓΟΙ

ΥΠΟΥΡΓΟΣ ΟΙΚΟΝΟΜΙΚΩΝ  
ΓΕΩΡΓΙΟΣ ΑΝΩΜΕΡΙΤΗΣ

ΠΟΛΙΤΙΣΜΟΥ  
ΣΤΑΥΡΟΣ ΜΠΕΝΟΣ

Αριθ. ΥΠΠΟ/ΑΡΧ/Α1/Φ12/21887/1039 (2)

Καθορισμός Ζώνης Α προστασίας και χρήσεων γης στη Ζώνη Α του Αρχαιολογικού Χώρου στη θέση «Καστρί» περιοχής οικισμού Χανόπουλου Κοιν. Γριμπόβου, Ν. Άρτας.

#### Ο ΥΠΟΥΡΓΟΣ ΠΟΛΙΤΙΣΜΟΥ

Έχοντας υπόψη:

1. Τις διατάξεις του Ν. 1558/85 «Κυβέρνηση και Κυβερνητικά όργανα».

2. Την ΥΠΠΟ/ΓΝΟΣ/49610/28.11.90 Κ.Υ.Α. (ΦΕΚ 743/Β/29.11.90) «Εξαιρέση από τον περιορισμό των τριών υπογραφών».

3. Τις διατάξεις του Κ.Ν. 5351/32 «Περί Αρχαιοτήτων».

4. Το Ν. 1127/81 «Περί κυρώσεως της εις Λονδίνον, την

6η Μαΐου 1969, υπογραφείσης Ευρωπαϊκής Συμβάσεως δια την προστασίαν της αρχαιολογικής κληρονομιάς» (ΦΕΚ 32/Α/81).

5. Το Ν. 1892/90 (ΦΕΚ 101/Α/31.7.90), Κεφάλαιο ΙΔ', Άρθρο 91 «Ρυθμίσεις αρμοδιότητας του Υπουργείου Πολιτισμού».

6. Την αρ. ΥΠΠΟ/ΑΡΧ/Α1/Φ43/63340/3528/28.12.95 Υπουργική Απόφαση (ΦΕΚ 11/Β/12.1.1996 και ΦΕΚ 134/Β/6.3.1996), με την οποία κηρύχθηκε ως Αρχαιολογικός χώρος η θέση «Καστρί» περιοχής οικισμού Χανόπουλου Κοιν. Γριμπόβου, Ν. Άρτας.

7. Το αρ. ΥΠΠΟ/ΑΡΧ/Α1/Φ43/19526/936/24.4.96 έγγραφο του ΔΙΠΚΑ, με το οποίο ανακοινώθηκε η κήρυξη του ως αρχαιολογικού χώρου.

8. Την ομόφωνη γνωμοδότηση του Κεντρικού Αρχαιολογικού Συμβουλίου, όπως διατυπώθηκε στην αρ. 41/14.11.1995 Πράξη του, αποφασίζουμε:

Για λόγους αποτελεσματικότερης προστασίας του κηρυγμένου αρχαιολογικού χώρου στη θέση «Καστρί» περιοχής οικισμού Χανόπουλου Κοιν. Γριμπόβου Ν. Άρτας και της φυσιογνωμίας του, καθορίζεται ως αδόμητη Ζώνη Α, απολύτου προστασίας, η περιοχή που σημειώνεται στο απόσπασμα χάρτη, κλ. 1:5000, που συνοδεύει την παρούσα απόφαση περικλειόμενη από τη γραμμή που ενώνει τα σημεία 1 - 2 - 3 - 10 - 9 - 8 - 7 - 6 - 1.

Τα παραπάνω σημεία αντιστοιχούν σε ζεύγη συντεταγμένων, ως φαίνεται στο συνημμένο στην παρούσα απόφαση πίνακα, ενώ παράλληλα παραπέμπουν στα ακόλουθα φυσικά όρια της Ζώνης Α, τα οποία και αναφέρονται επικουρικά:

1-2: ρέμα στη βόρεια πλευρά του φρουρίου, μεταξύ του λόφου «Καστρί» και του λόγου στα βόρεια του.

2-3: τμήμα αγροτικού δρόμου που διανοίχθηκε από τη Δ.Ε.Η.

3-10: το σημείο 3 βρίσκεται επί του αγροτικού δρόμου και το σημείο 4 στην περιφραγή του ελαιώνα ιδιοκτ. Γ.Α. Δώδου.

10-9: βόρειο όριο του παραπάνω ελαιώνα.

9-8: τμήμα που ορίζεται από το σημείο 9 της περιφραγής του ελαιώνα και το σημείο 8 στη ΒΑ γωνία της περιφραγής των λουτρών ιδιοκτ. Κ. Καραπάνου.

8-7: βόρειο όριο ιδιοκτησίας Κ. Καραπάνου.

7-6: ΒΔ όριο ιδιοκτησίας Κ. Καραπάνου.

6-1: τμήμα του δρόμου Άρτας - Χανόπουλου.

#### ΧΡΗΣΕΙΣ ΓΗΣ

Στην καθοριζόμενη ως Ζώνη Α απολύτου προστασίας περιοχή θα διατηρηθεί η υφιστάμενη χρήση γης, δηλ. η γεωργοκτηνοτροφική, απαγορευμένης οποιασδήποτε αλλοίωσης του εδάφους, της δόμησης, καθώς και οιασδήποτε άλλης κατασκευής (αποθηκών, θερμοκηπίων κ.λπ.), για την οποία απαιτείται ή δεν απαιτείται έγκριση της αρμόδιας Πολεοδομικής Αρχής.

Όλες οι επιτρεπόμενες δραστηριότητες στην εντός Ζώνης Α περιοχή επισημαίνεται ότι θα πρέπει να έχουν την προηγούμενη έγκριση της αρμόδιας ΙΒ' Εφορείας Προϊστορικών & Κλασικών Αρχαιοτήτων Ιωαννίνων.

Από τις διατάξεις της παρούσας απόφασης δεν προκαλείται δαπάνη σε βάρος του Κρατικού Προϋπολογισμού.

Η απόφαση αυτή να δημοσιευθεί στην Εφημερίδα της Κυβερνήσεως.

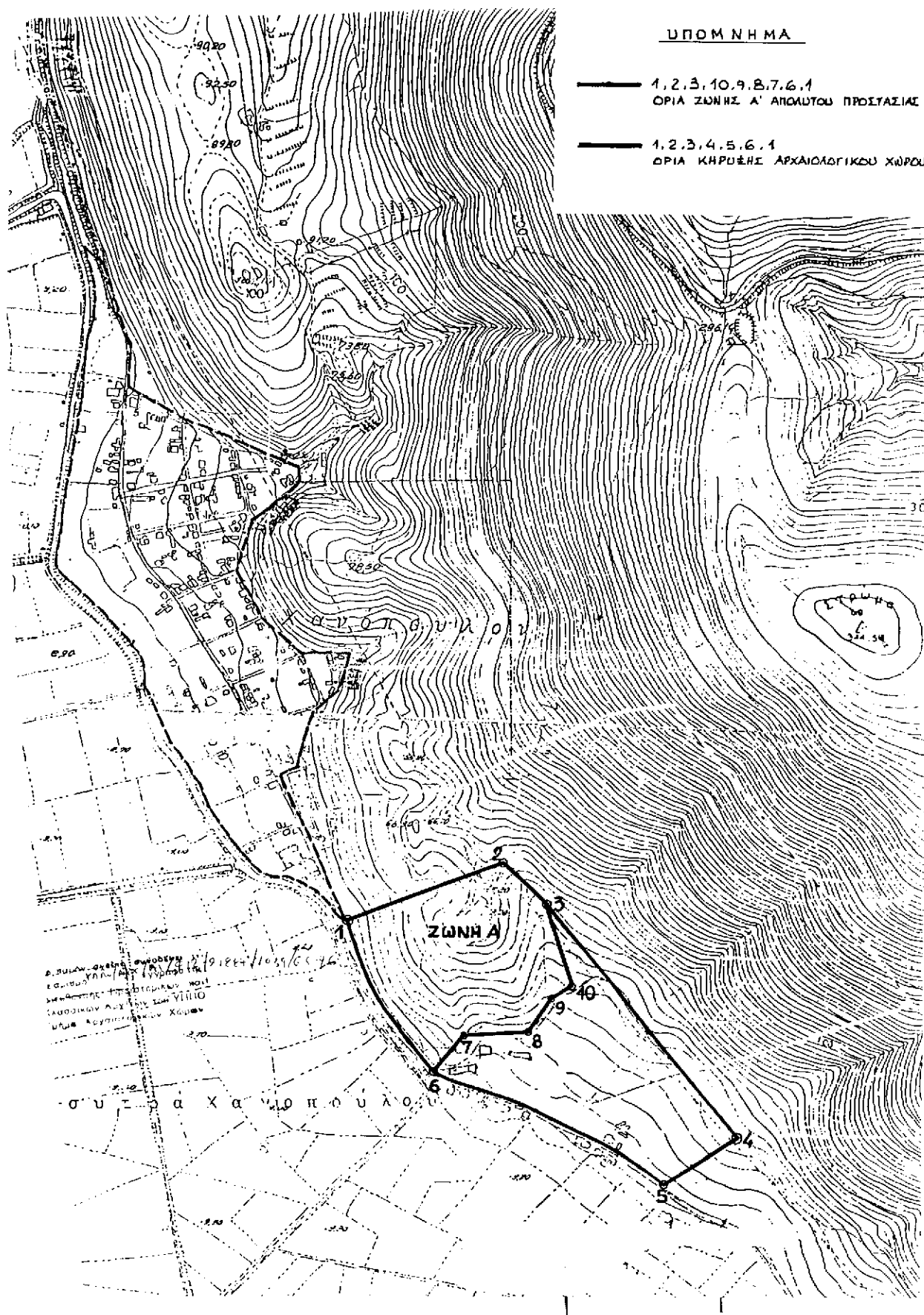
Αθήνα, 6 Μαΐου 1996

Ο ΥΠΟΥΡΓΟΣ  
ΣΤΑΥΡΟΣ ΜΠΕΝΟΣ

Γραφικός Προσδιορισμός συντεταγμένων των σημείων Ζώνης Α

Σημεία	Χάρτες	1:50.000	+X	+Ψ
	Γ.Υ.Σ. 1:5.000			
1	5.137,1	ΑΡΤΑ	-2.500,00	-5.865,00
2	"	"	-2.252,00	-5.765,00
3	"	"	-2.191,00	-5.820,00
10	"	"	-2.138,00	-5.952,00
9	"	"	-2.170,00	-5.975,00
8	"	"	-2.206,00	-6.030,50
7	"	"	-2.292,50	-6.045,00
6	"	"	-2.335,00	-6.100,00

Το παρόν σχέδιο συνοδεύει την με αριθμό ΥΠΠΟ/ΑΡΧ/Α1/Φ12/21887/1039/6.5.96 έγγραφο της Διεύθυνσης Προϊστορικών και Κλασικών Αρχαιοτήτων του ΥΠΠΟ Τμήμα Αρχαιολογικών Χώρων.



ΥΠΟΜΝΗΜΑ

- 1, 2, 3, 10, 9, 8, 7, 6, 1  
ΟΡΙΑ ΖΩΝΗΣ Α' ΑΠΟΛΥΤΟΥ ΠΡΟΣΤΑΣΙΑΣ
- 1, 2, 3, 4, 5, 6, 1  
ΟΡΙΑ ΚΗΡΕΞΗΣ ΑΡΧΑΙΟΛΟΓΙΚΟΥ ΧΩΡΟΥ

Α. Βουλια, οκτώ (8) οικοδομικά τετράγωνα (4000 μ.²) με 1000 μ.² έκταση, που ανήκουν στην ιστορική και λαοοδική περιοχή του VI μ.π.Ο. της Αρχαίας Αγοράς Χερσονήσου.

Ο ΥΠΟΥΡΧΟΣ ΑΓΡΟΤΙΚΩΝ ΧΩΡΩΝ

Αριθ. ΥΠΠΟ/ΑΡΧ/Β1/Φ29/19193/584

(3)

Χαρακτηρισμός του Ι.Ν. Αγ. Αποστόλων στην Καμάρα Λέρου ως ιστορικού διατηρητέου μνημείου.

**Ο ΥΠΟΥΡΓΟΣ ΠΟΛΙΤΙΣΜΟΥ**

Έχοντας υπόψη:

1. Την Υ.Α. ΥΠΠΟ/ΓΝΟΣ/49095/30.10.91 (ΦΕΚ Β' 987/28.11.1991) και (ΦΕΚ 17/Β/16.1.92) «Μεταβίβαση αρμοδιοτήτων Υπουργού».

2. Τις διατάξεις του Κ.Ν. 5351/32 «Περί Αρχαιοτήτων» (άρθρο 52).

3. Την ομόφωνη γνωμοδότηση του Τοπικού Συμβουλίου Μνημείων Δωδ/σου όπως αυτή διατυπώθηκε με την αριθ. 1/1.3.1996 Πράξη του, αποφασίζουμε:

Χαρακτηρίζουμε τον Ι.Ν. Αγ. Αποστόλων στην Καμάρα Λέρου ως ιστορικό διατηρητέο μνημείο με ακτίνα προστασίας 30 μ., διότι ανήκει στον αρχιτεκτονικό τύπο του μονόκλιτου, σταυροειδούς εγγεγραμμένου με τυφλό τρούλλο, στηριζόμενο σε κυβικό τύμπανο, και αποτελεί χαρακτηριστικό δείγμα αυτού του τύπου που συναντά τόσο στη Λέρο όσο και σε άλλα νησιά.

Η απόφαση αυτή δεν επιβαρύνει τον κρατικό προϋπολογισμό.

Η απόφαση αυτή να δημοσιευθεί στην Εφημερίδα της Κυβερνήσεως.

Αθήνα, 25 Απριλίου 1996

Με εντολή Υπουργού  
Ο Προϊστάμενος της Δ/σης  
Ν. ΖΙΑΣ

Αριθ. ΥΠΠΟ/ΑΡΧ/Β1/Φ29/19191/581

(4)

Χαρακτηρισμός του Ι.Ν. Αγ. Γεωργίου στο Δρυμόνα Λέρου ως ιστορικού διατηρητέου μνημείου.

**Ο ΥΠΟΥΡΓΟΣ ΠΟΛΙΤΙΣΜΟΥ**

Έχοντας υπόψη:

1. Την Υ.Α. ΥΠΠΟ/ΓΝΟΣ/49095/30.10.91 (ΦΕΚ Β' 987/28.11.1991) και (ΦΕΚ 17/Β/16.1.92) «Μεταβίβαση αρμοδιοτήτων Υπουργού».

2. Τις διατάξεις του Κ.Ν. 5351/32 «Περί Αρχαιοτήτων» (άρθρο 52).

3. Την ομόφωνη γνωμοδότηση του Τοπικού Συμβουλίου Μνημείων Δωδ/σου όπως αυτή διατυπώθηκε με την αριθ. 1/1.3.1996 Πράξη του, αποφασίζουμε:

Χαρακτηρίζουμε τον Ι.Ν. Αγ. Γεωργίου στο Δρυμόνα Λέρου ως ιστορικό διατηρητέο μνημείο με ακτίνα προστασίας γύρω από αυτό 50 μ., διότι αποτελεί ένα από τα χαρακτηριστικά δείγματα εκκλησιαστικής αρχιτεκτονικής του νησιού και είναι ένα από τα λίγα εναπομείναντα μνημεία με ζωγραφικό διάκοσμο.

Η απόφαση αυτή δεν επιβαρύνει τον κρατικό προϋπολογισμό.

Η απόφαση αυτή να δημοσιευθεί στην Εφημερίδα της Κυβερνήσεως.

Αθήνα, 25 Απριλίου 1996

Με εντολή Υπουργού  
Ο Προϊστάμενος της Δ/σης  
Ν. ΖΙΑΣ

Αριθ. ΥΠΠΟ/ΑΡΧ/Β1/Φ38/14769/464

(5)

Κήρυξη ως διατηρητέων μνημείων: 1. Ι. Ναού Αγ. Κωνσταντίνου & Ελένης, 2. Ανώνυμου ναού, Νοτιοδυτικά του προηγούμενου, 3. Ι. Ναού Αγ. Στεφάνου, 4. Οχυρωματικού περιβόλου στο Μοναστηράκι Παχειάς Άμμου, επαρχία Ιεράπετρας, Νομού Λασιθίου.

**Ο ΥΠΟΥΡΓΟΣ ΠΟΛΙΤΙΣΜΟΥ**

Έχοντας υπόψη:

1. Την Υ.Α. ΥΠΠΟ/ΓΝΟΣ/49095/30.10.91 (ΦΕΚ Β' 987/28.11.1991) και (ΦΕΚ 17/Β/16.1.92) «Μεταβίβαση αρμοδιοτήτων Υπουργού».

2. Το άρθρο 52 του Κ.Ν. 5351/32 «Περί Αρχαιοτήτων».

3. Την ομόφωνη γνωμοδότηση του Τοπικού Συμβουλίου Μνημείων Ανατολικής Κρήτης όπως αυτή διατυπώθηκε με την αριθ. 1/20.2.1996 Πράξη του, αποφασίζουμε:

Κηρύσσουμε ως ιστορικά διατηρητέα μνημεία για την αρχαιολογική και ιστορική τους αξία τα ακόλουθα μνημεία, που σώζονται στον οικισμό Μοναστηράκι της Κοινότητας Παχειάς Άμμου, επαρχίας Ιεράπετρας, Νομού Λασιθίου.:

1α. Τον Ιερό Ναό Αγ. Κωνσταντίνου και Ελένης, τρίκλιτο, μικρών διαστάσεων, ερειπωμένο, που χρονολογείται πιθανότητα στη Μεσοβυζαντινή περίοδο.

β. Τον ανώνυμο Ναό, νοτιοδυτικά του προηγούμενου, του οποίου διατηρείται η πεντάπλευρη αψίδα και τμήμα του ψηφιδωτού δαπέδου.

γ. Τον Ναό Αγ. Στεφάνου δυτικά των δύο προηγούμενων, μονόχωρο, καμαροσκέπαστο, με υπολείμματα του ζωγραφικού διακόσμου στο τεταρτοσφαίριο της αψίδας, που χρονολογούνται στον 13ο αιώνα.

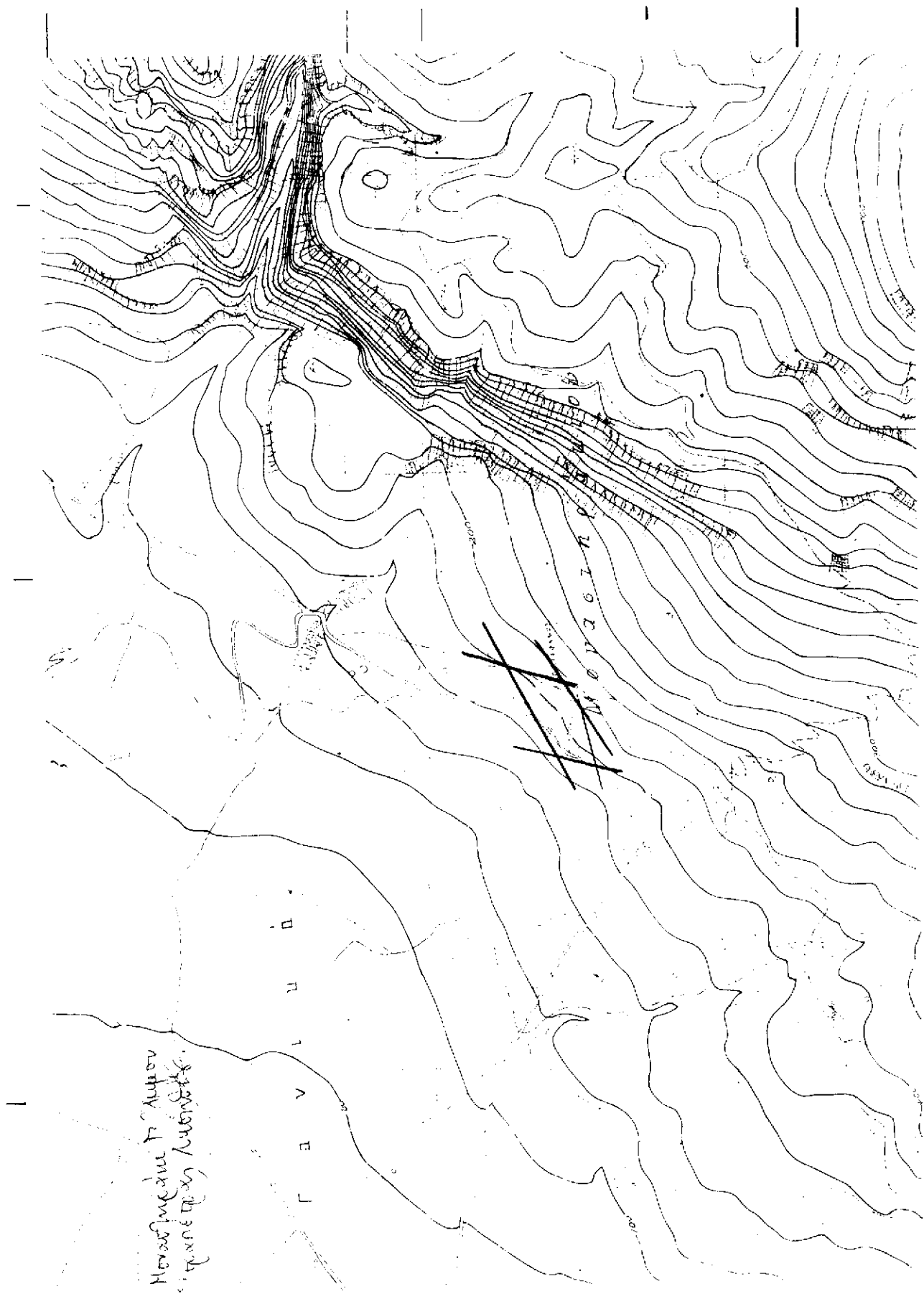
2. Τον οχυρωματικό περίβολο που σώζεται σε μήκος 250 - 300 μ. και ανήκει στην πρώτη Βυζαντινή περίοδο, βρίσκεται δε, στη προέκταση της ανατολικής πλευράς του ανώνυμου ναού, με ζώνη προστασίας εκατό (100) μέτρων, νότια, ανατολικά και βόρεια του τρίκλιτου ναού Αγ. Κωνσταντίνου και Ελένης, ανατολικά της πεντάπλευρης αψίδας, βόρεια, νότια και δυτικά του ναού του Αγίου Στεφάνου και πενήντα (50) μέτρα εκατέρωθεν του οχυρωματικού περιβόλου όπως ορίζεται στο συνημμένο τοπογραφικό χάρτη.

Η απόφαση αυτή δεν προκαλεί δαπάνη στον κρατικό προϋπολογισμό.

Η απόφαση αυτή να δημοσιευθεί στην Εφημερίδα της Κυβερνήσεως.

Αθήνα, 19 Απριλίου 1996

Με εντολή Υπουργού  
Ο Προϊστάμενος της Δ/σης  
Ν. ΖΙΑΣ



Αριθ. ΥΠΠΟ/ΑΡΧ/Β1/Φ32/13717/433 (6)  
Χαρακτηρισμός του Ι.Ν. Αγίου Γεωργίου Τζιούρτζιας Τρικάλων ως ιστορικού διατηρητέου μνημείου.

#### Ο ΥΠΟΥΡΓΟΣ ΠΟΛΙΤΙΣΜΟΥ

Έχοντας υπόψη:

1. Την Υ.Α. ΥΠΠΟ/ΓΝΟΣ/49095/30.10.91 (ΦΕΚ Β' 987/28.11.1991) και (ΦΕΚ 17/Β/16.1.92) «Μεταβίβαση αρμοδιοτήτων Υπουργού» και δικαιώματος υπογραφής», όπως συμπληρώθηκε από την ΥΑ ΥΠΠΟ/ΓΝΟΣ/6630/4.2.1994 (ΦΕΚ 104/Β/16.2.1994).

2. Τις διατάξεις του Κ.Ν. 5351/32 «Περί Αρχαιοτήτων».

3. Την ομόφωνη γνωμοδότηση του Τοπικού Συμβουλίου Μνημείων Θεσσαλίας όπως διατυπώθηκε στην αριθμ. 69/28.2.1996 πράξη του Τοπικού Συμβουλίου Μνημείων Θεσσαλίας, αποφασίζουμε:

Χαρακτηρίζουμε τον Ιερό Ναό Αγίου Γεωργίου της Κοινότητας Τζιούρτζιας της επαρχίας Τρικάλων στο Νομό Τρικάλων, ως ιστορικό διατηρητέο μνημείο, διότι πρόκειται για το μοναδικό σημείο αναφοράς της περιοχής της παραπάνω Κοινότητας και ένα από τα πιο σημαντικά μνημεία της περιοχής Ασπροποτάμου.

Ο ναός είναι μονόχωρος με τρούλλο και τοιχογραφίες, που επιγραφή τις χρονολογεί στα 1790.

Από τις διατάξεις αυτής της απόφασης δεν προκαλείται δαπάνη σε βάρος του κρατικού προϋπολογισμού.

Η απόφαση αυτή να δημοσιευθεί στην Εφημερίδα της Κυβερνήσεως.

Αθήνα, 17 Απριλίου 1996

Με εντολή Υπουργού  
Ο Προϊστάμενος της Δ/σης  
Ν. ΖΙΑΣ

Αριθ. ΥΠΠΟ/ΑΡΧ/Β1/Φ30/15182/472 (7)  
Κήρυξη Ι. Ν. Κοίμησης της Θεοτόκου Κοινότητας Λαγκάδας Ν. Μεσσηνίας ως ιστορικού διατηρητέου μνημείου.

#### Ο ΥΠΟΥΡΓΟΣ ΠΟΛΙΤΙΣΜΟΥ

Έχοντας υπόψη:

1. Την Υ.Α. ΥΠΠΟ/ΓΝΟΣ/49095/30.10.91 (ΦΕΚ Β' 987/28.11.1991) και (ΦΕΚ 17/Β/16.1.92) «Μεταβίβαση αρμοδιοτήτων Υπουργού».

2. Το άρθρο 52 του Κ.Ν. 5351/32 «Περί Αρχαιοτήτων».

3. Την ομόφωνη γνωμοδότηση του Τοπικού Συμβουλίου Μνημείων Νοτιοδυτικής Ελλάδος όπως αυτή διατυπώθηκε με την αριθ. 2/7.3.1996 πράξη του, αποφασίζουμε:

Κηρύσσουμε τον Ιερό Ναό Κοίμησης της Θεοτόκου, που βρίσκεται στη θέση Τσικουλιάνικα της Κοινότητας Λαγκάδας της επαρχίας Καλαμών Ν. Μεσσηνίας, ως ιστορικό διατηρητέο μνημείο.

Ο ναός είναι μονόχωρος καμαροσκέπαστος με δύο θύρες εισόδου. Πάνω από την κεντρική θύρα υπάρχει αβαθής κόγχη με λίθινο πλαίσιο.

Η πρόσοψη επιστρέφεται με πυργοειδές τρίβαθμο διλοβο κωδωνοστάσιο.

Στην τοιχοποιία έχει γίνει χρήση αργολιθοδομής, ενώ στις ακμές του κτίσματος, τα ανοίγματα και το κωδωνο-

στάσιο έχουν χρησιμοποιηθεί ημιλαξευτοί λίθοι.

Οι ναός σύμφωνα με τα αρχιτεκτονικά του στοιχεία καθώς και οι λαϊκές τέχνης τοιχογραφίες που σώζονται σε κακή κατάσταση ανάγονται στα μέσα του 18ου αιώνα.

Η απόφαση αυτή δεν προκαλεί δαπάνη για το Δημόσιο.

Η απόφαση αυτή να δημοσιευθεί στην Εφημερίδα της Κυβερνήσεως.

Αθήνα, 17 Απριλίου 1996

Με εντολή Υπουργού  
Ο Προϊστάμενος της Δ/σης  
Ν. ΖΙΑΣ

Αριθ. ΥΠΠΟ/ΑΡΧ/Β1/Φ33/8106/254 (8)  
Κήρυξη Κάστρου Γρίβα στην Περατιά Αιτωλοακαρνανίας ως ιστορικού διατηρητέου μνημείου.

#### Ο ΥΠΟΥΡΓΟΣ ΠΟΛΙΤΙΣΜΟΥ

Έχοντας υπόψη:

1. Την Υ.Α. ΥΠΠΟ/ΓΝΟΣ/49095/30.10.91 (ΦΕΚ Β' 987/28.11.1991) και (ΦΕΚ 17/Β/16.1.92) «Μεταβίβαση αρμοδιοτήτων Υπουργού» και δικαιώματος υπογραφής», όπως συμπληρώθηκε από την ΥΑ ΥΠΠΟ/ΓΝΟΣ/6630/4.2.1994 (ΦΕΚ 104/Β/16.2.1994).

2. Τις διατάξεις του Κ.Ν. 5351/32 «Περί Αρχαιοτήτων».

3. Τον Ν. 1465/50 «Περί προστασίας ειδικής κατηγορίας οικοδομημάτων και έργων τέχνης μεταγενεστέρων του 1830».

4. Την ομόφωνη γνωμοδότηση του Τοπικού Συμβουλίου Μνημείων Νοτιοδυτικής Ελλάδος, όπως διατυπώθηκε στην αριθ. 1/24.1.1996 πράξη του, αποφασίζουμε:

Κηρύσσουμε το Κάστρο Γρίβα στην Περατιά Αιτωλοακαρνανίας ως ιστορικό διατηρητέο μνημείο με ζώνη προστασίας όλο το λόφο τον οποίο επιστέφει το εν λόγω φρούριο, σύμφωνα με το συνημμένο χάρτη Γ.Υ.Σ. 1:5.000.

Η ζώνη προστασίας περικλείεται από γραμμή που ενώνει τα σημεία Α - Ζ - Α.

Τα σημεία αυτά αντιστοιχούν στα ζεύγη συντεταγμένων, που περιλαμβάνονται στο ακόλουθο πίνακα:

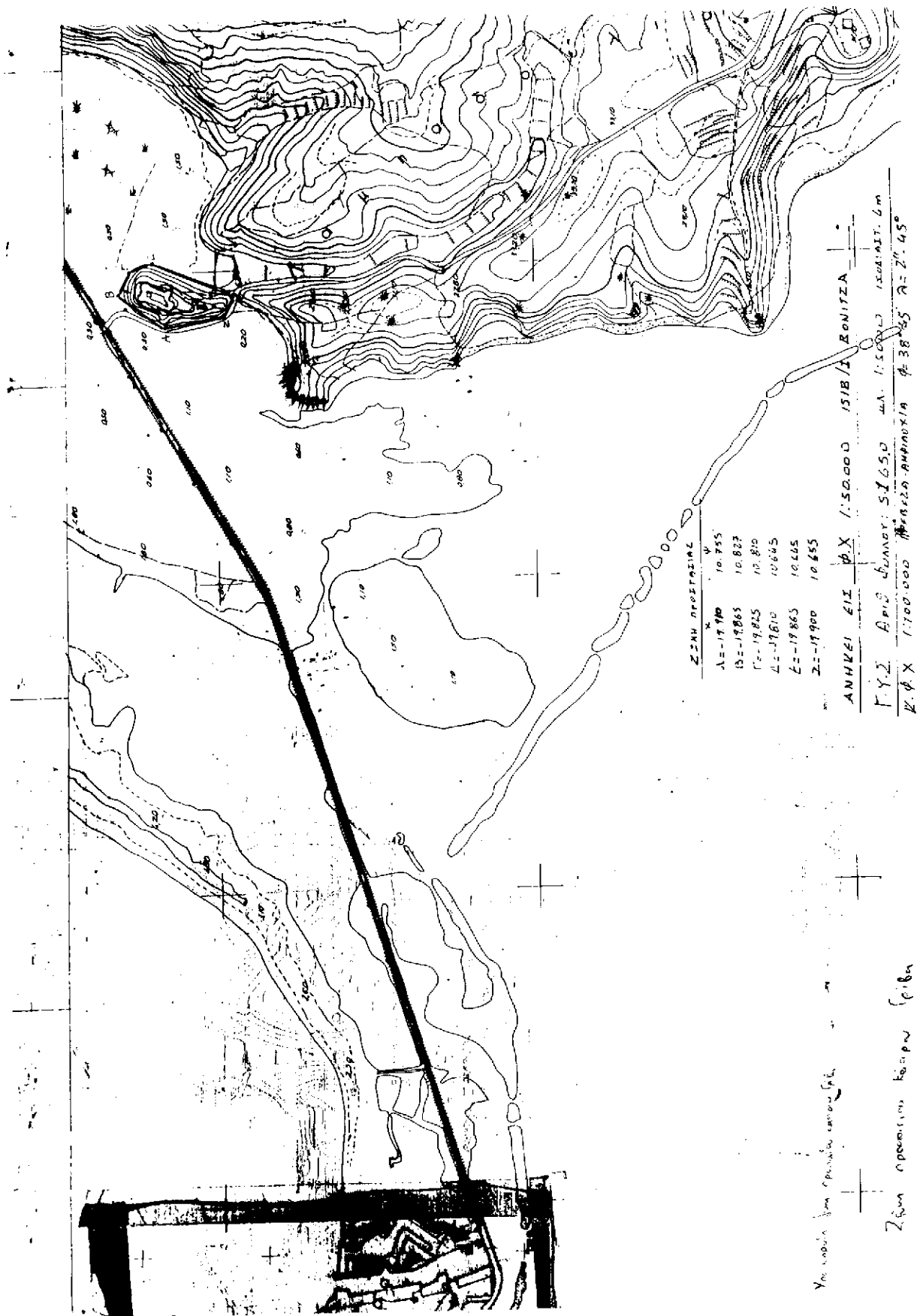
ΚΟΧ	1:100.000	ΠΡΕΒΕΖΑ	ΑΜΦΙΛΟΧΙΑ	ΦΥΛΛΟ
Ε,Λ	38°45'	2'45"		ΧΑΡΤΗ
ΣΗΜΕΙΟ	Χ	Ψ		1:5.000
Α	-19.910	10.755		Όλα τα σημεία
Β	-19.865	10.827		ονήκουν στο
Γ	-19.825	10.810		φύλλο χάρτη
Δ	-19.810	10.645		ορ. 5165.0
Ε	-19.865	10.645		
Ζ	-19.900	10.655		

Από τις διατάξεις αυτής της απόφασης δεν προκαλείται δαπάνη σε βάρος του κρατικού προϋπολογισμού.

Η απόφαση αυτή να δημοσιευθεί στην Εφημερίδα της Κυβερνήσεως.

Αθήνα, 17 Απριλίου 1996

Με εντολή Υπουργού  
Ο Προϊστάμενος της Δ/σης  
Ν. ΖΙΑΣ



Αριθ. ΥΠΠΟ/ΑΡΧ/Β1/Φ31/15181/473 (9)  
Κήρυξη Ι.Ν. Μεταμόρφωσης Σωτήρος Μιντιλογίου Πα-  
τρών ως ιστορικού διατηρητέου μνημείου.

#### Ο ΥΠΟΥΡΓΟΣ ΠΟΛΙΤΙΣΜΟΥ

Έχοντας υπόψη:

1. Την Υ.Α. ΥΠΠΟ/ΓΝΟΣ/49095/30.10.91 (ΦΕΚ Β' 987/28.11.1991) και (ΦΕΚ 17/Β/16.1.92) για μεταβί-  
βαση αρμοδιοτήτων Υπουργού» και δικαιώματος υπογρα-  
φής «Με εντολή Υπουργού» στους Γ. Γραμματέα, Προϊ-  
σταμένους Δ/νσεων, Τμημάτων και Γραφείων του ΥΠΠΟ.

2. Τις διατάξεις του Κ.Ν. 5351/32 «Περί Αρχαιοτήτων»  
(άρθρο 52).

3. Την ομόφωνη γνωμοδότηση του Τοπικού Συμβουλίου  
Μνημείων Νοτιοδυτικής Ελλάδος, όπως αυτή διατυπώ-  
θηκε με την αριθμ. 2/7.3.1996 πράξη του, αποφασί-  
ζουμε:

Κηρύσσουμε τον Ιερό Ναό Μεταμόρφωσης Σωτήρος  
στο Μιντιλόγι Αχαΐας ως ιστορικό διατηρητέο μνημείο με  
ζώνη προστασίας γύρω από το ναό ακτίνας εκατό (100)  
μέτρων.

Πρόκειται για τρίκλιτη ξυλόστεγη μεταβυζαντινή βασι-  
λική με μεταγενέστερο προστώο στη δυτική πλευρά. Οι  
δεσποτικές εικόνες του τέμπλου χρονολογούνται στον  
περασμένο αιώνα. Η τρίπλευρη κόγχη είναι κτισμένη, ως  
ένα σημείο, κατά το πλινθοπερικλειστο σύστημα, ανή-  
κουσα προφανώς σε παλαιότερη οικοδομική φάση, βυζα-  
ντινών χρόνων. Τα εντοιχισμένα μαρμάρινα μέλη (αμφικιο-  
νίσκοι παραθύρων κ.λπ.) του μεταβυζαντινού κτίσματος  
μαρτυρούν την ύπαρξη και αρχαιότερου κτίσματος, πιθαν-  
ώς παλαιοχριστιανικού.

Η απόφαση αυτή δεν προκαλεί δαπάνη για το Δημόσιο.

Η απόφαση αυτή να δημοσιευθεί στην Εφημερίδα της  
Κυβερνήσεως.

Αθήνα, 17 Απριλίου 1996

Με εντολή Υπουργού  
Ο Προϊστάμενος της Δ/νσης  
Ν. ΖΙΑΣ

Αριθ. ΥΠΠΟ/ΑΡΧ/Β1/Φ31/15185/471 (10)  
Κήρυξη Ι.Ν. Αγίου Ιωάννου Κοινότητας Βαρέως Κεφαλλη-  
νίας ως ιστορικού διατηρητέου μνημείου.

#### Ο ΥΠΟΥΡΓΟΣ ΠΟΛΙΤΙΣΜΟΥ

Έχοντας υπόψη:

1. Την Υ.Α. ΥΠΠΟ/ΓΝΟΣ/49095/30.10.91 (ΦΕΚ Β' 987/28.11.1991) και (ΦΕΚ 17/Β/16.1.92) για μεταβί-  
βαση αρμοδιοτήτων Υπουργού» και δικαιώματος υπογρα-  
φής «Με εντολή Υπουργού» στους Γ. Γραμματέα, Προϊ-  
σταμένους Δ/νσεων, Τμημάτων και Γραφείων του ΥΠΠΟ.

2. Τις διατάξεις του Κ.Ν. 5351/32 «Περί Αρχαιοτήτων»  
(άρθρο 52).

3. Την ομόφωνη γνωμοδότηση του Τοπικού Συμβουλίου  
Μνημείων Νοτιοδυτικής Ελλάδος, όπως αυτή διατυπώ-  
θηκε με την αριθμ. 2/7.3.1996 πράξη του, αποφασί-

ζουμε:

Κηρύσσουμε τον Ιερό Ναό Αγίου Ιωάννου κοινότητας  
Βαρέως Κεφαλληνίας, ιδιοκτησίας της οικογένειας Παπα-  
νελόπουλου, ως ιστορικό διατηρητέο μνημείο.

Πρόκειται για μονόχωρο κτίσμα εσωτερικών διαστά-  
σεων 11 x 5 μ. με ημικυκλική αψίδα ανατολικά και χτιστό  
τέμπλο μεταξύ ιερού και κυρίως ναού.

Ο ναός φέρει τοιχογραφίες σε δύο στρώματα. Στο  
πρώτο ανήκουν οι παραστάσεις του ιερού, οι οποίες ανά-  
γονται στον 16ο αιώνα. Οι νεώτερες τοιχογραφίες στο χτι-  
στό τέμπλο και τα λείψανα τους μακρούς τοίχους χρονο-  
λογούνται στο α' μισό του 18ου αιώνα. Αποτελεί ένα από  
τους ελάχιστους τοιχογραφημένους ναούς που σώζονται  
στην Κεφαλονιά.

Η απόφαση αυτή δεν προκαλεί δαπάνη για το Δημόσιο.  
Η απόφαση αυτή να δημοσιευθεί στην Εφημερίδα της  
Κυβερνήσεως.

Αθήνα, 17 Απριλίου 1996

Με εντολή Υπουργού  
Ο Προϊστάμενος της Δ/νσης  
Ν. ΖΙΑΣ

Αριθ. ΥΠΠΟ/ΑΡΧ/Β1/Φ29/19194/583 (11)

Χαρακτηρισμός των τριών μεσαιωνικών μύλων στο Κάστρο  
Χρυσοχεριάς Καλύμνου ως ιστορικών διατηρητέων  
μνημείων.

#### Ο ΥΠΟΥΡΓΟΣ ΠΟΛΙΤΙΣΜΟΥ

Έχοντας υπόψη:

1. Την Υ.Α. ΥΠΠΟ/ΓΝΟΣ/49095/30.10.91 (ΦΕΚ Β' 987/28.11.1991) και (ΦΕΚ 17/Β/16.1.92) «Μεταβίβαση  
αρμοδιοτήτων Υπουργού».

2. Τις διατάξεις του Κ.Ν. 5351/32 «Περί Αρχαιοτήτων»  
(άρθρο 52).

3. Την ομόφωνη γνωμοδότηση του Τοπικού Συμβουλίου  
Μνημείων Δωδ/σου όπως αυτή διατυπώθηκε με την αριθ.  
1/1.3.1996 πράξη του, αποφασίζουμε:

Χαρακτηρίζουμε τους τρεις (3) μύλους του Κάστρου  
Χρυσοχεριάς Καλύμνου ως ιστορικό διατηρητέο μνη-  
μειακό συγκρότημα.

Πρόκειται για ερειπωμένους μύλους, οι οποίοι διατη-  
ρούν σε καλή κατάσταση την λιθόκτιστη βάση τους και  
χρονολογούνται στην περίοδο της ιπποκρατίας.

Βρίσκονται έξω από το Ιπποτικό Κάστρο της Χρυσοχε-  
ριάς και είναι οι μοναδικοί που σώζονται μέχρι σήμερα.

Η απόφαση αυτή δεν επιβαρύνει τον Κρατικό Προϋπο-  
λογισμό.

Η απόφαση αυτή να δημοσιευθεί στην Εφημερίδα της  
Κυβερνήσεως.

Αθήνα, 25 Απριλίου 1996

Με εντολή Υπουργού  
Ο Προϊστάμενος της Δ/νσης  
Ν. ΖΙΑΣ