

04010441309960008



9509

# ΕΦΗΜΕΡΙΣ ΤΗΣ ΚΥΒΕΡΝΗΣΕΩΣ

## ΤΗΣ ΕΛΛΗΝΙΚΗΣ ΔΗΜΟΚΡΑΤΙΑΣ

ΤΕΥΧΟΣ ΤΕΤΑΡΤΟ

Αρ. Φύλλου 1044

13 Σεπτεμβρίου 1996

### ΠΕΡΙΕΧΟΜΕΝΑ

#### ΑΝΑΔΑΣΩΣΕΙΣ

##### ΑΠΟΦΑΣΕΙΣ

Κήρυξη ως αναδασωτέας καείσας κοινόχρηστης ε-  
ποικιστικής έκτασης δάσους έξι στρεμμάτων και  
επτακοσίων πέντε μέτρων (6,705) στη θέση «Βρυ-  
σούλας» περιοχής κοινότητας Ελαιώνα Ν. Σερ-  
ρών..... 1

#### ΠΟΛΕΟΔΟΜΙΑ

##### ΑΠΟΦΑΣΕΙΣ

Τροποποίηση ρυμοτομικού σχεδίου Καστελλοκάμπου  
Ν. Αχαΐας στο Ο.Τ. 9..... 2  
Τροποποίηση του εγκεκριμένου ρυμοτομικού σχεδίου  
του Δήμου Διδυμοτείχου Ν. Έβρου στα Ο.Τ. Γ. 64,  
65, 66 στην οδό Πρόκου - πάροδο Κατσώνη..... 3  
Τροποποίηση του εγκεκριμένου ρυμοτομικού σχεδίου  
του Δήμου Διδ/χου Ν. Έβρου στο Ο.Τ. Γ. 228, στον  
βόρειο περιμετρικό δρόμο. .... 4

#### ΑΝΑΔΑΣΩΣΕΙΣ

##### ΑΠΟΦΑΣΕΙΣ

Αριθ. 1974

(1)

Κήρυξη ως αναδασωτέας καείσας κοινόχρηστης εποικι-  
στικής έκτασης δάσους έξι στρεμμάτων και επτακο-  
σίων πέντε μέτρων (6,705) στη θέση «Βρυσούλας»  
περιοχής κοινότητας Ελαιώνα Ν. Σερρών.

Η Δ/ΝΤΡΙΑ ΠΕΡΙΦ/ΚΗΣ Δ/ΣΗΣ  
Ν. ΣΕΡΡΩΝ

Έχοντας υπόψη:

1. Τις διατάξεις του Ν. 3200/55 «περί Διοικητικής απο-  
κέντρωσης όπως τροποποιήθηκε μεταγενέστερα με το  
Ν.Δ. 532/70».

2. Τις διατάξεις του άρθρου 117 παρ. 3 του Συντάγμα-  
τος.

3. Τις διατάξεις του Ν. 998/79 «περί προστασίας των δα-  
σών και των δασικών εκτάσεων της χώρας» και ειδικότερα:

α) Του άρθρου 41 παρ. 1

β) Του άρθρου 38 παρ. 1

γ) Του άρθρου 75 παρ. 2

4. Τις διατάξεις του άρθρου 70 παρ. 3 Ν. 998/79 όπως  
συμπληρώθηκε με την παρ. 3 του άρθρου 12 Ν. 2040/92  
«περί θεμάτων αρμοδιότητας του Υπουργείου Γεωργίας  
και Νομικών προσώπων εποπτείας του και άλλες διατά-  
ξεις».

5. Τις διατάξεις του άρθρου 14 παρ. 1 του Ν. 2399/1996  
(ΦΕΚ 90/τ. Α'/27.5.96) «Υλοποίηση της εισοδηματικής πο-  
λιτικής κ.λπ.» με τις οποίες καταργήθηκαν οι θέσεις των  
Περ/κών Δ/ντών.

6. Την αριθμ. 939/3.5.1996 απόφαση Γεν. Γραμ. της πε-  
ριφέρειας Κεντρικής Μακεδονίας «περί ορισμού αναπλη-  
ρωτή του Περ/κού Δ/ντή».

7. Τις διατάξεις του Υπουργείου Γεωργίας α)  
160417/1180/8.7.80 β) 182447/3049/24.9.80 και γ)  
141823/24.2.83.

8. Την με αριθμ. 2793/8.7.96 αναφορά του Δασαρχείου  
Σερρών, με την οποία έχει υποβληθεί δελτίο πυρκαγιάς  
που έγινε στις 24.6.96 στη θέση «Βρυσούλας» περιοχής  
κοινότητας Ελαιώνα σε δάσος τραχείας πεύκης και αι-  
φύλλων πλατυφύλλων.

9. Την αριθμ. 3444/20.8.96 αναφορά - πρόταση του Δα-  
σαρχείου Σερρών «περί κήρυξης ως αναδασωτέας της α-  
ναφερόμενης στο ανωτέρω θέμα έκτασης», αποφασίζουμε:

Κηρύσσουμε αναδασωτέα, με σκοπό την διατήρηση  
του χαρακτήρα του δάσους και την προστασία και επανα-  
δημιουργία της δασικής βλάστησης με φυσική και τεχνη-  
τή αναγέννηση (βάσει προγράμματος του Δασαρχείου  
Σερρών), που καταστράφηκε από πυρκαγιά στις 24.6.96  
την κοινόχρηστη εποικιστική δασική έκταση η οποία χω-  
ρίζεται σε τέσσερα (4) ανεξάρτητα τμήματα, συνολικού εμ-  
βαδού έξι στρεμμάτων και επτακοσίων πέντε τετρ. μέ-  
τρων (6.705).

Τμήμα Α: εμβ. 2.380 στρέμ. τμήμα Β εμβ. 0,205 στρεμ.  
τμήμα Γ εμβ. 1.480 στρεμ. και τμήμα Δ εμβ. 2,640 στρεμ.  
που βρίσκεται στη θέση «Βρυσούλας» της περιοχής κοι-  
νότητας Ελαιώνα και προσδιορίζεται από τα στοιχεία:  
Τμήμα Α (1, 2, 3, 4, 5, 1) τμήμα Β (1, 2, 3, 4, 1), τμήμα Γ (1,  
2, 3, 4, 5, 6, 7, 1) και τμήμα Δ (1, 2, 3, 4, 5, 6, 7, 8, 9, 1) στο  
συνημμένο τοπογραφικό διάγραμμα του Δασαρχείου Σε-  
ρών με κλίμακα 1:2.000 το οποίο αποτελεί αναπόσπαστο  
μέρος της απόφασης αυτής και έχει όρια:

Τμήμα Α'

Ανατολικά: Κοινόχρηστο εποικιστικό δάσος  
 Δυτικά: Αγροί  
 Βόρεια: Κοινόχρηστο εποικιστικό δάσος  
 Νότια: Κοινόχρηστο εποικιστικό δάσος  
 Τμήμα Β'  
 Ανατολικά: Κοινόχρηστο εποικιστικό δάσος  
 Δυτικά: Αγροί  
 Βόρεια: Κοινόχρηστο εποικιστικό δάσος  
 Νότια: Κοινόχρηστο εποικιστικό δάσος  
 Τμήμα Γ'  
 Ανατολικά: Κοινόχρηστο εποικιστικό δάσος  
 Δυτικά: Αγροί  
 Βόρεια: Κοινόχρηστο εποικιστικό δάσος

Νότια: Κοινόχρηστο εποικιστικό δάσος  
 Τμήμα Δ'  
 Ανατολικά: Αγροί  
 Δυτικά: Αγροί  
 Βόρεια: Αγροί  
 Νότια: Κοινόχρηστο εποικιστικό δάσος.  
 Η απόφαση αυτή να δημοσιευθεί στην Εφημερίδα της  
 Κυβέρνησης.

Σέρρες, 22 Αυγούστου 1996

Με εντολή Γεν. Γρ. Περ. Κεντρ. Μακεδονίας  
 Η Δ/ντρια Εσωτερικού  
 ΝΙΚΗ ΑΝΤΩΝΙΑΔΟΥ

**ΤΟΠΟΓΡΑΦΙΚΟ ΔΙΑΓΡΑΜΜΑ**  
 Κανίσσωνες Εποικιστικής Ζώνης Δάσους  
 Με στοιχεία: Α (1234567) (6000 μ²)  
 Β (1234567) (1000 μ²)  
 Γ (1234567) (1000 μ²)  
 Δ (123456789) (1000 μ²)  
 Σύνολο: 6000 μ²

Περιοχές αγροικίας Κέντρ. Επαύλινα Σερρών  
 Τοποθεσία "Βρυκούλα", που ελάττει το 24/6/96

Ανήκει στην αρ. 1974/82-Φ.1986 απόφαση του  
 αναρτημένη του Περιφερειάρχου Δ/ση Ν.Σερρών

Σέρρες 22/8/96  
 Η Γραμματέας  
 Νίκη Αντωνιάδου

Σέρρες 22/8/96  
 Ο Περιφερειάρχης  
 Νίκος Μπακογιάννης

Απόσταση Σέρρων Επαύλινα  
 με κλίμακα 1:2000

Σέρρες Επαύλινα με κλίμακα 1:20000

**ΠΟΛΕΟΔΟΜΙΑ****ΑΠΟΦΑΣΕΙΣ**

Αριθ. 7742

(2)

Τροποποίηση ρυμοτομικού σχεδίου Καστελλοκάμπου  
Ν. Αχαΐας στο Ο.Τ. 9

Ο ΝΟΜΑΡΧΗΣ ΑΧΑΪΑΣ

Έχοντας υπόψη:

1. Το Ν.Δ. της 17.7.1923 όπως μεταγενέστερα συμπληρώθηκε και τροποποιήθηκε και ειδικότερα τα άρθρα 3 και 70.
2. Τον Α.Ν. 314/1968 όπως μεταγενέστερα συμπληρώθηκε και τροποποιήθηκε με το Ν.Δ. 1018/71 και το Ν. 1577/85 (άρθρο 34 παρ. 3).
3. Τις δ/ξεις του Π.Δ. 183/1986 (άρθρο 1 παρ. 1)
4. Την με αρ. 27/31.3.1995 ΦΕΚ 357β/95 απόφαση Νομαρχιακής Αυτοδιοίκησης Αχαΐας περί συστάσεως Δ/σεως Χ.Ο.Π. Νομ. Αχαΐας.
5. Την με αρ. 27/1996 γνωμοδότηση Κοιν. Ρίου.

6. Το με αρ. 15/14.6.96 πρακτικό του ΣΧΟΠ Ν. Αχαΐας θέμα 5ον, αποφασίζουμε:

Άρθρο 1. Εγκρίνεται η τροποποίηση του ρυμοτομικού σχεδίου στο σχέδιο πόλεως Καστελλοκάμπου και επί του ΟΤ 9 μετατοπίζεται η οικοδ. και ρυμοτομική γραμμή εις βάρος του κοιν. χώρου ούτως ώστε το πλάτος του ΚΧ γίνεται δύο (2) μέτρα.

Αναλυτικά η τροποποίηση αυτή φαίνεται στο συνημμένο τοπογραφικό διάγραμμα με κλίμακα 1:500.

Άρθρο 2. Η παρούσα τροποποίηση δεν επιβαρύνει τον κρατικό προϋπολογισμό ούτε τον προϋπολογισμό του οικείου ΟΤΑ.

Άρθρο 3. Η ισχύς της παρούσης αρχίζει από την ημέρα δημοσίευσης στην Εφημερίδα της Κυβερνήσεως.

Η παρούσα απόφαση αυτή να δημοσιευθεί στην Εφημερίδα της Κυβερνήσεως.

Πάτρα, 22 Αυγούστου 1996

Ο Νομάρχης

ΕΥΣΤ. ΑΘΑΝΑΣΟΠΟΥΛΟΣ – ΣΕΡΕΤΗΣ



Αριθ. Ι - 1992

(3)

Τροποποίηση του εγκεκριμένου ρυμοτομικού σχεδίου του Δήμου Διδυμοτείχου Ν. Έβρου στα Ο.Τ. Γ. 64, 65, 66 στην οδό Πρόκου - πάροδο Κατσώνη

## Ο ΝΟΜΑΡΧΗΣ ΕΒΡΟΥ

Έχοντας υπόψη:

1. Τις διατάξεις του Ν.Δ/τος της 17ης Ιουλίου 1923 όπως μεταγενέστερα τροποποιήθηκαν και συμπληρώθηκαν και ειδικότερα τα άρθρα 3 και 70.

2. Τις διατάξεις του Α.Ν. 314/1968 (ΦΕΚ 47Α) όπως τροποποιήθηκαν και συμπληρώθηκαν με το υπ' αριθμ. 1018/71 Ν. Δ/γμα (ΦΕΚ 220Α) και με την παρ. 3 του άρθρου 34 του Ν. 1577/85 (ΦΕΚ 210Α).

3. Τις διατάξεις του υπ' αριθ. 183/1986 Π. Δ/τος (ΦΕΚ 70Α) και ειδικότερα το άρθρο 1.

4. Το Γ.Π.Σ. Διδ/χου (ΦΕΚ 930Δ'/24.9.87) και το Π. Δ/γμα «έγκριση πολεοδομικής μελέτης επέκτασης Διδ/χου» (ΦΕΚ 480Δ'/6.7.88).

5. Τις διατάξεις του άρθρου 29Α' του Ν. 1558/85 όπως αυτό προστέθηκε με το άρθρο 27 του Ν. 2081/1992 (Α' 154).

6. Την υπ' αριθ. 16/96 απόφαση του Δημοτικού Συμβουλίου Διδ/χου.

7. Την υπ' αριθ. 56/6/19.7.96 γνωμοδότηση Συμβουλίου Χ.Ο.Π., αποφασίζουμε:

Εγκρίνουμε την τροποποίηση του ρυμοτομικού σχεδίου Διδ/χου Ν. Έβρου, όπως φαίνεται στα συνοδευτικά της παρούσας απόφασης διαγράμματα, που αποτελούν και αναπόσπαστο μέρος της ως εξής:

Την τροποποίηση του ρυμοτομικού σχεδίου Διδ/χου με την κατάργηση του πεζοδρόμου που ξεκινά από την οδό Πρόκου και καταλήγει σε παρόδους της οδού Κατσώνη, μεταξύ των Ο.Τ. Γ. 64 - 65 - 66.

Από τις διατάξεις της απόφασης αυτής δεν προκύπτει δαπάνη σε βάρος ούτε του Κρατικού προϋπολογισμού, ούτε του προϋπολογισμού του Δήμου Διδυμοτείχου.

Η απόφαση αυτή να δημοσιευτεί στην Εφημερίδα της Κυβερνήσεως.

Αλεξανδρούπολη, 24 Ιουλίου 1996

Ο Νομάρχης  
ΓΕΩΡΓΙΟΣ ΝΤΟΛΙΟΣ

ΚΕΝΤΡΟΝ ΦΧ 1/100800  
41°15

2-45 από άστυα

ΔΙΑΝΟΜΗ ΠΙΝΑΚΙΔΩΝ

182 450	182 000	181 550	181 100	180 650	180 200
1/16.00	1/17.00	1/18.00	1/19.00	1/20.00	1/21.00
1/16.1	1/17.1	1/18.1	1/19.1	1/20.1	1/21.1
016 600	016 000	015 400	014 800		


1. Σιμόβλου Γεωργίου
2. Σιμόβλου Δημητρίου
3. Απαλία Δέσποινα
4. Ταταρτζου Ελένη κ. Μαριανθή
5. Παραταύρας Μιχαήλ
6. Μπαμπάς Χρήστος
7. Σπυρίδης Κωνσταντίνος
8. Βακαλόβλου Αλέξανδρος κ. Φωτεινή
9. Πετρακόβλου Δημοσθένης
10. Μαρτίνας Αθανάσιος
11. Μαρτίτσιου Κυριακούλα
12. Κληρονόμοι Γαλατζίου Ελένη
13. Κηπουρού Παρασκευή
14. Χρυσαφίτης Παύλος
15. Κασίρης Γεώργιος
16. Γκαρτσιάνου Χρυσούλα
17. Κιτσιούκης Δημήτριος
18. Κουτσούκης Χρήστος

ΝΟΜΟΣ ΕΒΡΟΥ  
ΔΗΜΟΣ ΔΙΑΔΥΜΟΤΕΙΧΩΝ  
ΤΡΟΠΟΛΟΓΙΚΗ ΡΥΘΙΣΤΙΚΗ ΣΧΕΔΙΟΥ  
6ΤΑ Ο.Τ. Γ 64-65-66  
στην οδό Προκού - παρὰ Κατέωνη  
Το παρόν σχέδιο φέρει ημερομηνία 16/96 Α.Δ.Σ.



ΕΜΒΟΛΟΓΟΣ ΧΡΩΤΑΙΣ Ν. ΕΒΡΟΥ

Συζητήθηκε την 19-7-96  
επιτ. αριθμ.: 56/6-96  
αριθμ. πρωτ. 1-1992



ΕΚΣΤΡΕΦΗ  
Η Πρόσταλη Τ.Π.Π.Ε

ΒΕΛΟΔΡΑ ΚΣΙΟΥΔΗ ΚΑΡΑΜΕΡΙΟΥ  
Αρ. Πρωτ. 101/ με Α. Β.

ΔΙΑΔΥΜΟΤΕΙΧΟ 30-5-96  
Η ΜΗΧΑΝΙΚΟΣ

ΒΕΡΦΗΚΕ  
Ο ΔΗΜΑΡΧΟΣ ΔΙΑΔΥΜΟΤΕΙΧΩΝ

ΠΑΠΑΤΣΑΡΟΥΧΑΣ ΕΥΑΓΓΕΛΙΟΣ

ΚΛΗΜΑ 1:1000

Αριθ. Ι-1995

(4)

Τροποποίηση του εγκεκριμένου ρυμοτομικού σχεδίου του Δήμου Διδ/χου Ν. Έβρου στο Ο.Τ. Γ. 228, στον βόρειο περιμετρικό δρόμο.

## Ο ΝΟΜΑΡΧΗΣ ΕΒΡΟΥ

Έχοντας υπόψη:

1. Τις διατάξεις του Ν.Δ/τος της 17ης Ιουλίου 1923 όπως μεταγενέστερα τροποποιήθηκαν και συμπληρώθηκαν και ειδικότερα τα άρθρα 3 και 70.

2. Τις διατάξεις του Α.Ν. 314/1968 (ΦΕΚ 47Α) όπως τροποποιήθηκαν και συμπληρώθηκαν με το υπ' αριθμ. 1018/71 Ν. Δ/γμα (ΦΕΚ 220Α) και με την παρ. 3 του άρθρου 34 του Ν. 1577/85 (ΦΕΚ 210Α).

3. Τις διατάξεις του υπ' αριθ. 183/1986 Π. Δ/τος (ΦΕΚ 70Α) και ειδικότερα το άρθρο 1.

4. Το Γ.Π.Σ. Διδ/χου (ΦΕΚ 930Δ'/24.9.87) και το Π. Δ/γμα «έγκριση πολεοδομικής μελέτης επέκτασης Διδ/χου» (ΦΕΚ 480Δ'/6.7.88).

5. Τις διατάξεις του άρθρου 29Α' του Ν. 1558/85 όπως αυτό προστέθηκε με το άρθρο 27 του Ν. 2081/1992 (Α' 154).

6. Την υπ' αριθ. 91/96 απόφαση του Δημοτικού Συμβουλίου Διδ/χου.

7. Την υπ' αριθ. 55/6/19.7.96 γνωμοδότηση Συμβουλίου Χ.Ο.Π., αποφασίζουμε:

Εγκρίνουμε την τροποποίηση του ρυμοτομικού σχεδίου Διδ/χου Ν. Έβρου, όπως φαίνεται στα συνοδευτικά της παρούσας απόφασης διαγράμματα, που αποτελούν και αναπόσπαστο μέρος της ως εξής:

Την τροποποίηση του ρυμοτομικού σχεδίου στο Ο.Τ. Γ. 228 με την κατάργηση του «χώρου εμποροπανήγυρης και στάθμευσης φορτηγών» και χαρακτηρισμός τους ως «χώρου για Εργατικές κατοικίες».

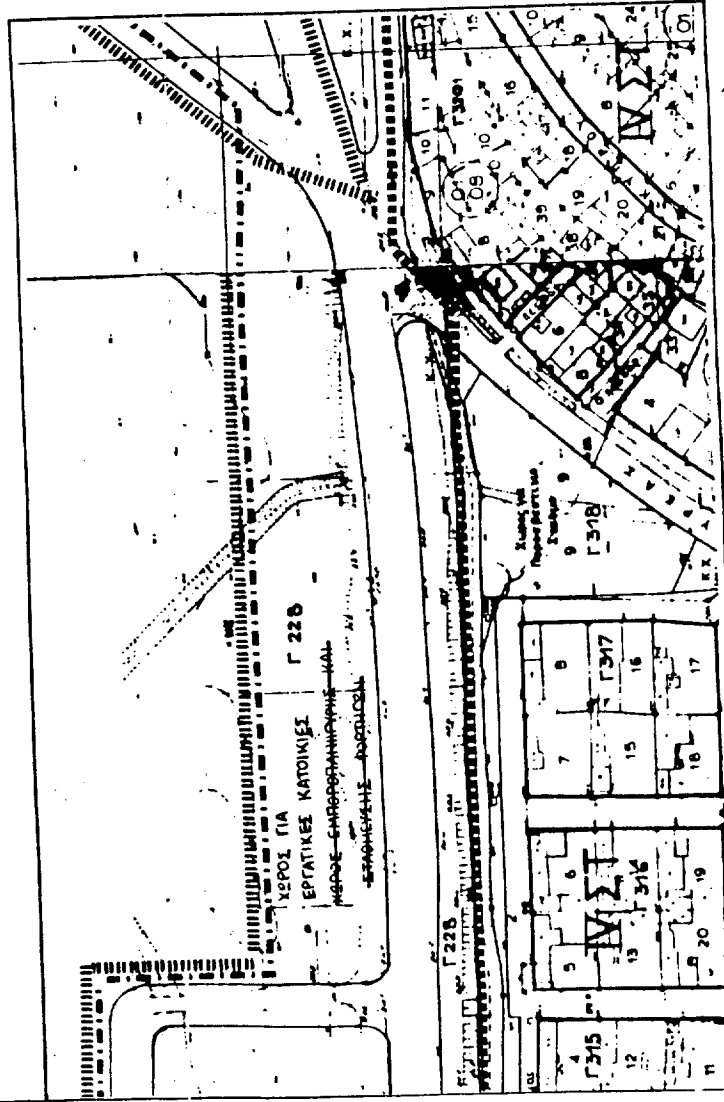
Από τις διατάξεις της απόφασης αυτής δεν προκύπτει δαπάνη σε βάρος ούτε του Κρατικού προϋπολογισμού, ούτε του προϋπολογισμού του Δήμου Διδυμοτείχου.

Η απόφαση αυτή να δημοσιευτεί στην Εφημερίδα της Κυβερνήσεως.

Αλεξανδρούπολη, 24 Ιουλίου 1996

Ο Νομάρχης  
ΓΕΩΡΓΙΟΣ ΝΤΟΛΙΟΣ

ΝΟΜΟΣ ΕΒΡΟΥ  
 ΔΗΜΟΣ ΔΙΔΥΜΟΤΕΙΧΙΟΥ  
 ΤΡΟΠΟΠΟΙΗΣΗ ΡΥΜΟΣΟΜΙΚΟΥ ΣΧΕΔΙΟΥ  
 ΣΤΟ Ο.Τ. Γ 228  
 στο βορειο περιφερειακό δρόμο  
 Το παρόν σχέδιο/γράμμα ενοδεύει την 91/96 Α.Δ.Σ.



ΚΕΝΤΡΟΝ ΦΧ 1/100000  
 41°15  
 2°45 από Αθήνα

ΔΙΑΝΟΜΗ ΠΙΝΑΚΙΑΣ

182450	182000	181550	181100	180650	180200
1/16.00	1/17.00	1/18.00	1/19.00	1/20.00	1/21.00
016 000	016 000	016 000	016 000	015 400	014 800


ΕΥΡΩΠΑΪΚΗ ΚΡΕΤΙΣΤΙΚΗ Ν. ΕΒΡΟΥ

Συμπλήρωσε την 19-7-96  
 Από: αρχιτέκτονα 55/6/96  
 Αρχιτέκτονας: Παναγιώτης Τ. ΠΕΤΣ



ΔΙΔΥΜΟΤΕΙΧΟ 3-7-96  
 Η ΜΗΧΑΝΙΚΟΣ

ΒΕΡΡΩΝΗΚΕ  
 Ο ΔΗΜΑΡΧΟΣ ΔΙΔΥΜΟΤΕΙΧΟΥ



ΚΛΙΜΑΚΑ 1:1000