



04010861709960008



10057

ΕΦΗΜΕΡΙΣ ΤΗΣ ΚΥΒΕΡΝΗΣΕΩΣ

ΤΗΣ ΕΛΛΗΝΙΚΗΣ ΔΗΜΟΚΡΑΤΙΑΣ

ΤΕΥΧΟΣ ΤΕΤΑΡΤΟ

Αρ. Φύλλου 1086

17 Σεπτεμβρίου 1996

ΠΕΡΙΕΧΟΜΕΝΑ

ΑΠΑΛΟΤΡΙΩΣΕΙΣ

ΑΠΟΦΑΣΕΙΣ

Καθορισμός των ορίων του αιγιαλού και δημιουργία ζώνης παραλίας στη θέση Παλαιάς Μονεμβασιάς της Κοινότητας Αγ. Ιωάννη Νομού Λακωνίας προ της ιδιοκτησίας «Ι. ΝΤΑΝΑΚΑΣ ΚΑΙ ΣΙΑ ΑΕ - ΞΕΝΟΔΟΧΕΙΑΚΕΣ ΕΠΙΧΕΙΡΗΣΕΙΣ». 1

ΠΟΛΕΟΔΟΜΙΑ

ΑΠΟΦΑΣΕΙΣ

Τροποποίηση ρυμοτομικού σχεδίου Καστελλοκάμπου Ν. Αχαΐας. 2

ΔΙΟΡΘΩΣΕΙΣ ΣΦΑΛΜΑΤΩΝ

Διόρθωση σφάλματος στην ΑΠ 1219/24.9.93 απόφαση του Νομάρχη Χαλκιδικής. 3

ΑΠΑΛΟΤΡΙΩΣΕΙΣ

ΑΠΟΦΑΣΕΙΣ

Αριθ. 1462 (1)
Καθορισμός των ορίων του αιγιαλού και δημιουργία ζώνης παραλίας στη θέση ΠΑΛΑΙΑΣ ΜΟΝΕΜΒΑΣΙΑΣ της Κοινότητας ΑΓ. ΙΩΑΝΝΗΣ Νομού Λακωνίας προ της ιδιοκτησίας Ι. ΝΤΑΝΑΚΑΣ Κ. ΣΙΑ Α.Ε. - ΞΕΝΟΔΟΧΕΙΑΚΕΣ ΕΠΙΧΕΙΡΗΣΕΙΣ».

Η ΑΝΑΠΛΗΡΩΤΡΙΑ ΠΕΡ/ΚΟΥ Δ/ΝΤΗ
Ν. ΛΑΚΩΝΙΑΣ

Έχοντας υπόψη:

1. Τις διατάξεις των άρθρων 1 μέχρι και 7 του Α.Ν. 2344/1940 «περί αιγιαλού και παραλίας», όπως τροποποιήθηκαν και συμπληρώθηκαν με τις διατάξεις:

- Του άρθρου 13 του Ν. 1078/1980 και
- Του άρθρου 23 του Ν. 1337/1983.

2. Τις διατάξεις της παρ. 9 του άρθρου 1 του Κεφαλαίου Β' της 0.208/181/26.4.1982 (ΦΕΚ 214/26.4.1982 τ.Β') κοινής απόφασης των Υπουργών Προεδρίας Κυβερνήσεως

και Οικονομικών «Αναμόρφωση Συλλογικών Οργάνων Γνωμοδοτικής και Αποφασιστικής Αρμοδιότητας του Υπουργείου Οικονομικών».

3. Την από 19 Μαΐου 1993 έκθεση της επιτροπής καθορισμού των ορίων του αιγιαλού και παραλίας και θέσεων αμμοληψίας», που καθόρισε τα όρια του αιγιαλού και της παραλίας στην περιοχή ΠΑΛΑΙΑΣ ΜΟΝΕΜΒΑΣΙΑΣ της Κοινότητας ΑΓ. ΙΩΑΝΝΗΣ και το από Μάιο 1990 τοπογραφικό διάγραμμα με κλίμακα 1:500 του Τοπογράφου Μηχανικού Χρήστου Αθανασόπουλου που θεωρήθηκε στις 13.6.1990 από τη Δ/νση Τεχνικών Υπηρεσιών της Νομαρχίας ΛΑΚΩΝΙΑΣ και συνοδεύει την έκθεση της προαναφερόμενης Επιτροπής.

4. Τη σύμφωνη γνώμη του Γενικού Επιτελείου Ναυτικού που διατυπώθηκε στο 544-5/322/96 αριθ. Σχ. 722/30 Μαΐου 1996 έγγραφό του.

5. Τις διατάξεις του άρθρου 1 της παρ. 1 του Ν. 3200/1955 (ΦΕΚ 97/Α'/1955) «περί διοικητικής αποκεντρώσεως» σε συνδυασμό με τις διατάξεις του από 28.6.1955 Β.Δ. «περί εξαιρέσεως από της κατά το άρθρον 1 παρ. 1 του Ν. 3200/1955 αρμοδιότητος των Νομαρχών, αντικειμένων τινων αρμοδιότητος του Υπουργού Οικονομικών στους Περ. Δ/ντές και αριθ. Η.Π. 20.7.1995/ΒΣ/1081126/810/0006Α/7.7.95 έγγραφο του Υπ. Οικονομικών και το Ν. 2399/27.5.96, αποφασίζουμε:

1. Επικυρώνουμε την από 19 Μαΐου 1996 έκθεση της επιτροπής καθορισμού των ορίων του αιγιαλού και παραλίας και θέσεων αμμοληψίας, καθώς και το από Μάιο 1990 τοπογραφικό διάγραμμα, που τη συνοδεύει, το οποίο συντάχθηκε από τον Τοπογράφο Μηχανικό Χρήστο Αθανασόπουλο με κλίμακα 1:500 και θεωρήθηκε στις 13.6.1990 από τον Ηλία Αλιμήση Δ/ντή Δ.Τ.Υ. Λακωνίας επί του οποίου η πιο πάνω Επιτροπή, καθόρισε τα όρια του αιγιαλού, με κόκκινη συνεχή πολυγωνική γραμμή υπό τα στοιχεία 1 - 2 - 3 - 4 - 5 - 6 - 6 - 7 - 8 - 9 και τα όρια της παραλίας με κίτρινη συνεχή πολυγωνική γραμμή υπό τα στοιχεία 1' - 2' - 3π - 3' - 4' - 5π - 5' - 6' - 7' - 8' - 9' ο παλαιός αιγιαλός καθορίζεται με τα στοιχεία 1'' - 2'' - 3'' - 3α - 4α - 4'' - 5'' - 6''. Οι κορυφές της πολυγωνικής του αιγιαλού, της παραλίας και του π. αιγιαλού, εξασφαλίστηκαν με τα υλοποιημένα σημεία Κ₁, Κ₂, Κ₃, Κ₄, Κ₅, Κ₆, Κ₇, Κ₈, Κ₉ και υπολογίστηκαν οι καρτεσιανές συντ/νες τους στο σύστημα συντ/νων που χρησιμοποιήθηκε Φ=36 45' και λ=0 45'.

Τίθεται ζώνη παραλίας γιατί δεν εξυπηρετούνται οι σκο-

ποί του άρθρ. 7 παρ. Δ του Α.Ν. 2344/40 σε συνδυασμό με το Δ. 3744/940/24.7.83 έγγραφο Υπ. Οικονομικών Δ/νση Κτημάτων. Στη ζώνη παραλίας δεν υπάρχουν και δεν εξαιρούνται κτίσματα. Ο αιγιαλός και η παραλία καθορίζονται για πρώτη φορά.

Σπάρτη, 9 Σεπτεμβρίου 1996
Με εντολή Γ.Γ. Περιφέρειας
Η Αν/τρια Περ. Δ/ντή
ΧΡΙΣΤΙΝΑ ΔΡΙΒΑΚΟΥ

Έκθεση Επιτροπής καθορισμού ορίων αιγιαλού και παραλίας.
(Άρθρο 74 ΠΔ 636/77)

Για τον καθορισμό για πρώτη φορά των ορίων αιγιαλού και παραλίας στη θέση ΠΑΛΙΑΣ ΜΟΝΕΜΒΑΣΙΑΣ της Κοινότητας ΑΓ. ΙΩΑΝΝΗΣ, Νομού Λακωνίας προ της ιδιοκτησίας «Ι. ΝΤΑΝΑΚΑΣ και ΣΙΑ Α.Ε. - ΞΕΝΟΔΟΧΕΙΑΚΕΣ ΕΠΙΧΕΙΡΗΣΕΙΣ»

Στη Μονεμβασία σήμερα 19.5.93 οι υπογεγραμμένοι:

1. Αβδούλου Α. Κων/να Οικονομικός Έφορος Μολάων, Πρόεδρος.
2. Τσέλιος Βασίλειος Πολ. Μηχανικός Δ/ντής στη Δ.Τ.Υ.Ν. Λακωνίας και
3. Παναγάκος Δημήτριος Λιμενάρχης Νεάπολης ως μέλη που αποτελούν την Επιτροπή Καθορισμού των ορίων αιγιαλού και παραλίας σύμφωνα με το άρθρο Π.Δ. 636/77 και με την αριθ. 5569/90 πρόσκληση του Προέδρου της, πήγαμε επιτόπου στην προαναφερόμενη περιοχή.

ΛΑΜΒΑΝΩΝΤΑΣ ΥΠ' ΟΨΗ

1. Την από 4430/17.5.90 αίτηση της Εταιρείας «Ι. ΝΤΑΝΑΚΑΣ και ΣΙΑ Α.Ε. ΞΕΝΟΔΟΧΕΙΑΚΕΣ ΕΠΙΧΕΙΡΗΣΕΙΣ» με την οποία ζητείται καθορισμός των ορίων Αιγιαλού και Παραλίας στην πιο πάνω περιοχή.
2. Το τοπογραφικό και υψομετρικό διάγραμμα της περιοχής που συντάχθηκε από τον τοπογράφο μηχανικό Αθανασόπουλο Χρήστο, τον Μάιο του 1990, σε κλίμακα 1:500 και ελέγχθηκε για την ακρίβεια της αποτύπωσης από τον Ηλία Αλιμήση μηχανικό της Δ.Τ.Υ.Ν. Λακωνίας στις 13.6.1990 και που θεωρήθηκε από την Δ.Τ.Υ.Ν. Λακωνίας στις 13.6.1990 όπως ορίζει το άρθρο 2 του Ν. 719/77.
3. Τις διατάξεις του Α.Ν. 2344/40 όπως αυτός τροποποιήθηκε καθώς και την σχετική με αυτόν Δικαστηριακή και Διοικητική Νομολογία.
4. Την αντίληψη που σχηματίσαμε από την επιτόπια μετάβαση όσον αφορά το πλάτος της βρεχόμενης ζώνης της ξηράς και την μορφολογία του εδάφους της ζώνης αυτής που κυρίως αποτελείται από βραχώδεις εκτάσεις και την εμπειρία μας στην Επιτροπή, αποφασίζουμε:

1. Καθορίζεται πάνω στο πιο πάνω αναφερόμενο Τοπογραφικό Διάγραμμα:

α) Η οριογραμμή του Αιγιαλού με κόκκινη συνεχή πολυγωνική γραμμή υπό τα στοιχεία 1 - 2 - 3 - 4 - 5 - 6 - 6 - 7 - 8 - 9.

β) Η οριογραμμή της παραλίας με κίτρινη συνεχή πολυγωνική γραμμή υπό τα στοιχεία 1' - 2' - 3π - 3' - 4' - 5π - 5' - 6' - 7' - 8' - 9'.

2. Αποφαινεται ότι υφίσταται παλαιός αιγιαλός καθοριζόμενος επί του ίδιου διαγράμματος υπό τα στοιχεία 1'' - 2'' - 3'' - 3α - 4α - 4'' - 5'' - 6''.

3. Εξασφαλίστηκαν οι κορυφές της πολυγωνικής του αιγιαλού, της παραλίας και του παλαιού αιγιαλού υπό τα υλοποιημένα σημεία K₁, K₂, K₃, K₄, K₅, K₆, K₇, K₈, K₉ και υπολογίστηκαν οι καρτεσιανές συντεταγμένες τους στο σύστημα συντεταγμένων που χρησιμοποιήθηκε Φ=36 45' και λ=0 45'.

4. Τίθεται ζώνη παραλίας γιατί δεν εξυμνητούνται οι σκοποί του άρθρου 7 παρ. Δ του Α.Ν. 2344/40 σε συνδυασμό με το Δ. 3774/940/24.7.83 έγγραφο Υπ. Οικονομικών Δ/νση Δημ. Κτημάτων.

Στη ζώνη παραλίας δεν υπάρχουν και δεν εξαιρούνται κτίσματα.

Ο Αιγιαλός και η Παραλία καθορίζονται για πρώτη φορά.

ΣΥΝΤΕΤΑΓΜΕΝΕΣ ΣΗΜΕΙΩΝ ΑΙΓΙΑΛΟΥ

	Χ	Ψ
1	5307,00	-2320,50
2	5346,00	-2259,50
3	5406,50	-2157,50
4	5467,50	-2101,25
5	5525,75	-2039,00
6	5614,75	-1984,50
7	5663,25	-1961,50
8	5725,00	-1931,00
9	5794,00	-1899,00

ΣΥΝΤΕΤΑΓΜΕΝΕΣ ΣΗΜΕΙΩΝ ΠΑΡΑΛΙΑΣ

	Χ	Ψ
1'	5289,50	-2309,50
2'	5327,50	-2248,00
3π	5371,75	-2177,50
3'	5395,50	-2148,25
4'	5453,75	-2087,25
5π	5486,25	-2059,75
5'	5516,50	-2027,00
6'	5608,25	-1971,00
7'	5656,75	-1947,75
8'	5720,50	-1917,50
9'	5787,25	-1885,25

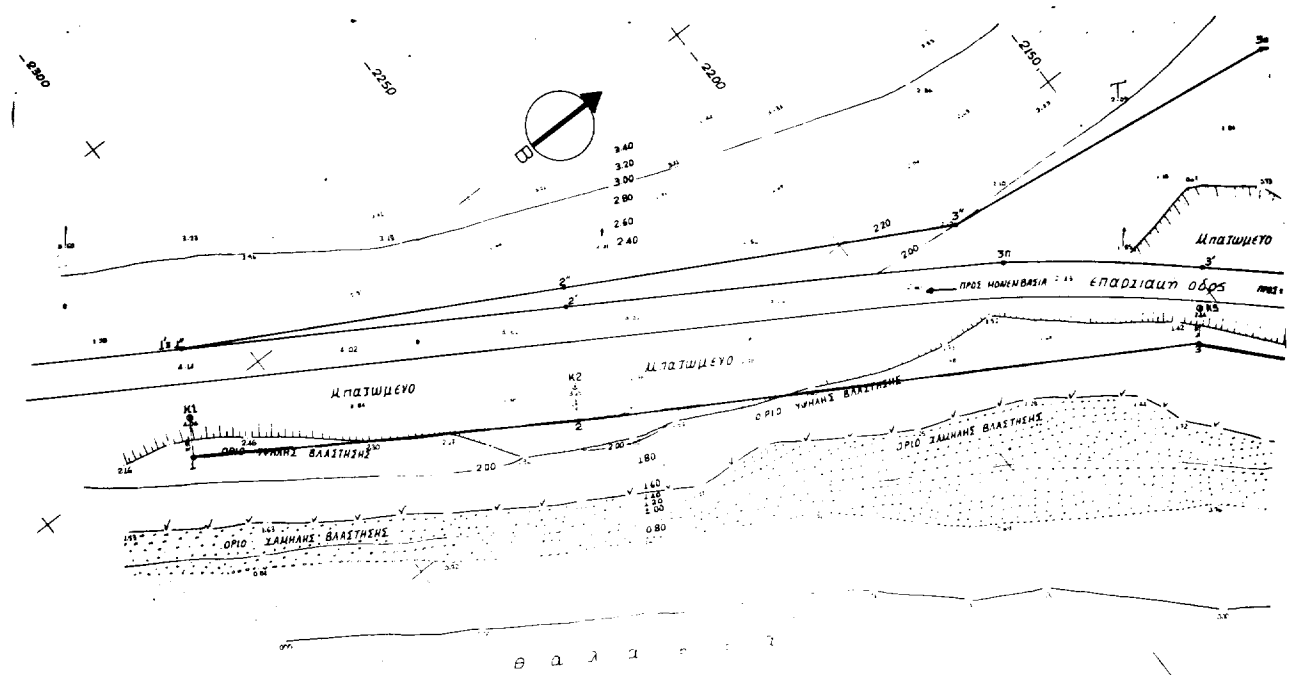
ΣΥΝΤΕΤΑΓΜΕΝΕΣ ΣΗΜΕΙΩΝ ΠΑΡΑΛΙΑΣ

	Χ	Ψ
1''	5289,50	-2309,50
2''	5324,25	-2246,00
3''	5360,75	-2180,25
3α	5319,75	-2114,25
4α	5402,25	-2070,50
4''	5472,25	-2065,75
5''	5522,74	-2033,50
6''	5614,75	-1984,50

Η Επιτροπή

Ο Πρόεδρος
ΝΤΙΝΑ ΑΝ. ΑΒΔΟΥΛΟΥ

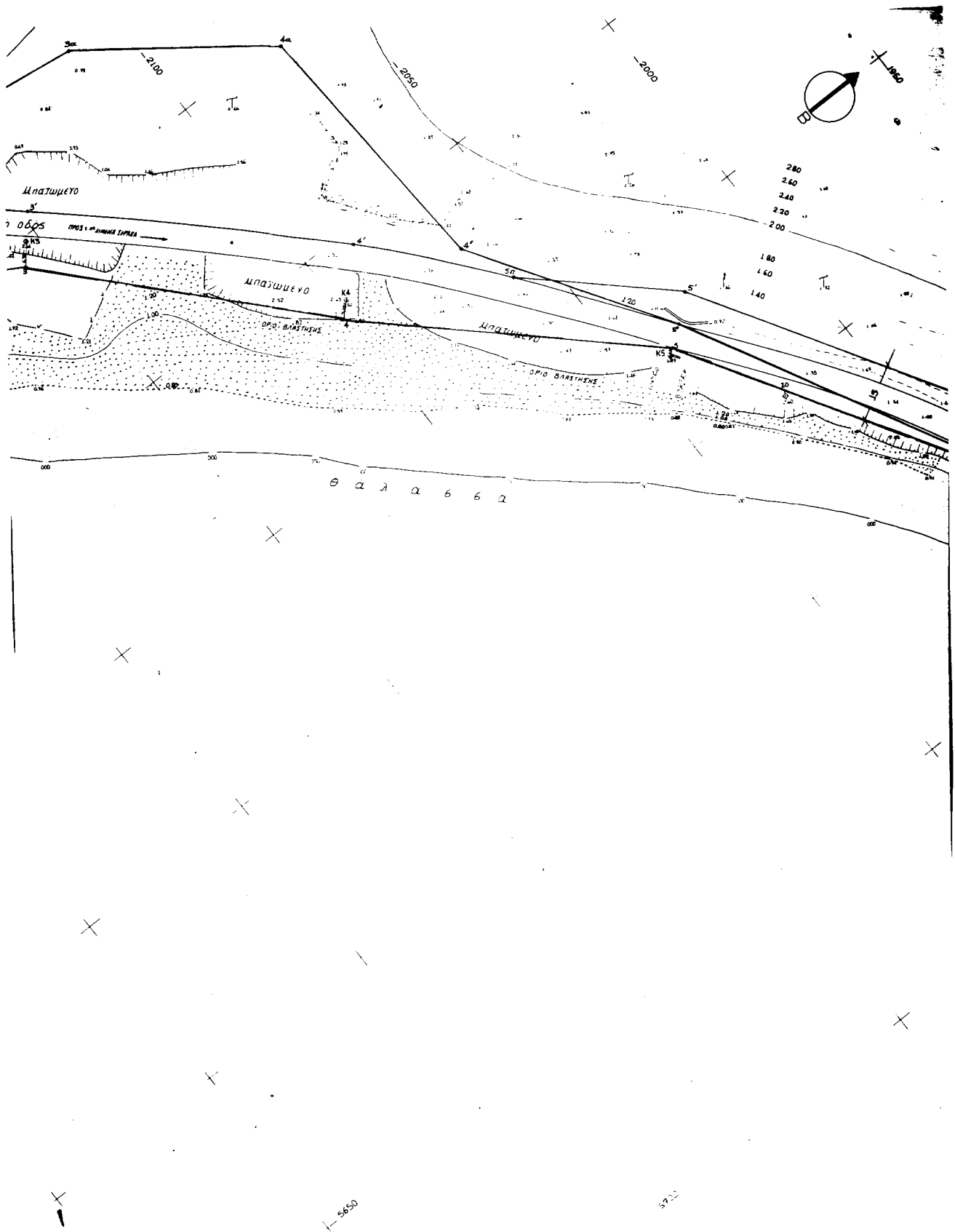
Τα μέλη
ΔΗΜΗΤΡΙΟΣ ΠΑΝΑΓΑΚΟΣ
ΗΛΙΑΣ ΑΛΙΜΗΣΗΣ



Θ α λ α ρ α

5500

5500





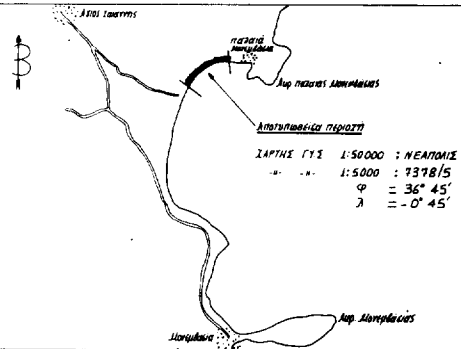
ΤΟΠΟΓΡΑΦΙΚΟ ΔΙΑΓΡΑΜΜΑ ΠΑΡΑΚΤΙΑΣ ΖΩΝΗΣ
ΠΕΡΙΟΧΗΣ ΚΟΛΠΟΥ ΠΑΛΙΑΣ ΜΟΝΕΜΒΑΣΙΑΣ ΑΓΙΟΥ ΙΩΑΝΝΗ ΜΟΝΕΜΒΑΣΙΑΣ
ΓΙΑ ΤΟΝ ΚΑΘΟΡΙΣΜΟ ΟΡΙΩΝ ΑΙΓΙΑΛΟΥ Κ ΠΑΡΑΛΙΑΣ

ΚΛΙΜΑΚΑ 1:500

ΥΠΟΜΝΗΜΑ ①

- α) Η αποτύπωση έγινε δι' ορθογωνίων κλίμακας του Μαΐου του 1990
- β) Σαν υψομετρική μέθοδος ελήφθη η μέση στάθμη της θάλασσας
- γ) Η συνθήκη βάραι της πλώρης παρουσιάζει στο ισχυρότερο απόστημα χαρτού ΓΥΣ κλίμακας 1:50000 με τριμύνη υψομύτη
- δ) Η αποτύπωση έχει εξαρτηθεί από το υψομύτη διπύτυ της ΓΥΣ

ΑΠΟΣΠΑΣΜΑ ΧΑΡΤΟΥ ΓΥΣ 1:50000



ΥΠΟΜΝΗΜΑ ②

Για την εξάρτηση των γραμμών αλληλαίου ή παραλίας έχουν τοποθετηθεί στο έδαφος μερικές σημειώσεις (κόλπα) υπό τα στοιχεία Κ1 ... έως Κ11 στα αποστάσεις 50-100 μέτρων

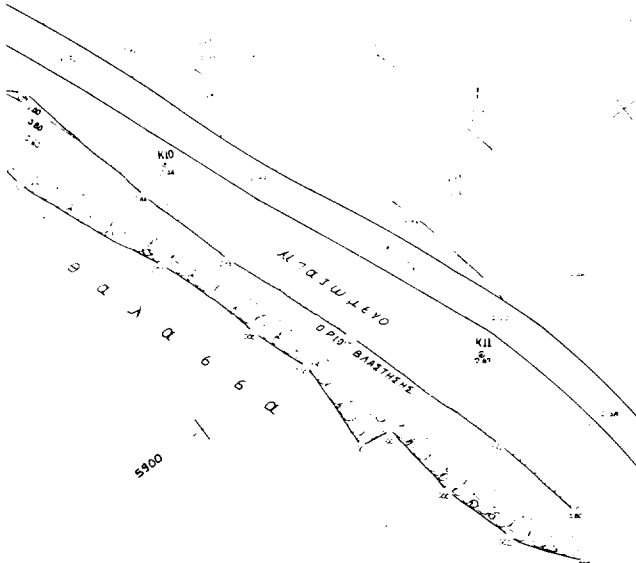
ΣΥΝΤΕΤΑΓΜΕΝΕΣ ΔΙΚΤΥΟΥ ΓΥΣ ΤΩΝ ΜΟΝΙΜΩΝ ΣΗΜΑΝΣΕΩΝ

Α/Α	Υ	Υ	Z	είδος σημείωσης
Κ1	5300 50	- 2316 65	4.06	Φ12 Μικτό
Κ2	5340 28	- 2255 78	3.15	-
Κ3	5401 17	- 2153 26	2.14	-
Κ4	5463 91	- 2097 46	2.44	-
Κ5	5527 60	- 2040 36	1.89	-
Κ6	5616 94	- 1988 22	1.74	-
Κ7	5664 44	- 1963 98	1.43	-
Κ8	5728 80	- 1934 50	1.60	-
Κ9	5794 32	- 1899 09	1.76	-
Κ10	5856 14	- 1875 37	2.44	-
Κ11	5920 60	- 1843 36	2.82	-

Αθηνά Μαΐου 1990
Ο ΔΗΛΩΝ
ΑΡΧΗΤΟΣ Α. ΑΘΑΝΑΣΟΠΟΥΛΟΣ
ΔΙΠΛ. ΑΡΧ. ΤΟΠΟΓΡΑΦΟΣ ΙΝΣΤΙΤΟΥΤΟΣ
ΑΡΙΣΤΟΤΕΛΕΟΥ ΠΑΝΕΠΙΣΤΗΜΙΟΥ ΘΕΣΣΟΝΙΚΗΣ
ΜΕΛΟΣ Τ.Ε.Ε. - ΑΡΙΘΜΟΣ ΜΗΤΡΩΟΥ 22611
Μ. ΒΟΛΑΚΟΥ 29 - ΑΘΗΝΑ 112 53 - ΤΗΛ. 0611810



ΕΠΙΤΡΟΠΗ ΣΥΜΒΟΥΛΩΝ ΚΑΙ ΕΠΙΧΕΙΡΗΣΙΑΣ
ΕΠΙΤΡΟΠΗ ΣΥΜΒΟΥΛΩΝ ΚΑΙ ΕΠΙΧΕΙΡΗΣΙΑΣ
ΕΠΙΤΡΟΠΗ ΣΥΜΒΟΥΛΩΝ ΚΑΙ ΕΠΙΧΕΙΡΗΣΙΑΣ
ΕΠΙΤΡΟΠΗ ΣΥΜΒΟΥΛΩΝ ΚΑΙ ΕΠΙΧΕΙΡΗΣΙΑΣ



ΠΑΝΑΓΙΩΤΗΣ ΚΑΡΑΓΙΩΡΓΙΩΤΗΣ
ΕΠΙΧΕΙΡΗΣΙΑΣ

**ΠΟΛΕΟΔΟΜΙΑ
ΑΠΟΦΑΣΕΙΣ**

Αριθ. 7741 (2)
Τροποποίηση ρυμοτομικού σχεδίου Καστελλοκάμπου Ν. Αχαΐας.

Ο ΝΟΜΑΡΧΗΣ ΑΧΑΪΑΣ

Έχοντας υπόψη:

1. Το Ν.Δ. της 17.7.1923 όπως μεταγενέστερα συμπληρώθηκε και τροποποιήθηκε και ειδικότερα τα άρθρα 3 και 70.
2. Τον Α.Ν. 314/1968 όπως μεταγενέστερα συμπληρώθηκε και τροποποιήθηκε με το Ν.Δ. 1018/71 και το Ν. 1577/85 (άρθρο 34 παρ. 3).
3. Τις δ/ξεις του Π.Δ. 183/1986 (άρθρο 1 παρ. 1).
4. Την με αρ. 27/31.3.1995 ΦΕΚ 357β/1995 απόφαση Νομαρχιακής Αυτοδιοίκησης Αχαΐας περί συστάσεως Δ/νσεως Χ Ο Π Νομ. Αχαΐας.
5. Την με αρ. 26/1996 γνωμοδότηση Κοιν. Ρίου.
6. Το με αρ. 15/14.5.96 πρακτικό του ΣΧΟΠΝ. Αχαΐας θέμα 6ον, αποφασίζουμε:

Άρθρο 1

Εγκρίνεται η τροποποίηση του ρυμοτομικού σχεδίου στο σχέδιο πόλεως Καστελλοκάμπου Ο.Τ. 4 διά μετατοπίσεως του δρόμου πλάτους 6,00 μέτρων εις βάρος του Ο.Τ. 5.

Αναλυτικά η τροποποίηση αυτή φαίνεται στο συνημμένο τοπογραφικό διάγραμμα με κλίμακα 1:500.

Άρθρο 2

Η παρούσα τροποποίηση δεν επιβαρύνει τον κρατικό προϋπολογισμό ούτε τον προϋπολογισμό του οικείου ΟΤΑ.

Άρθρο 3

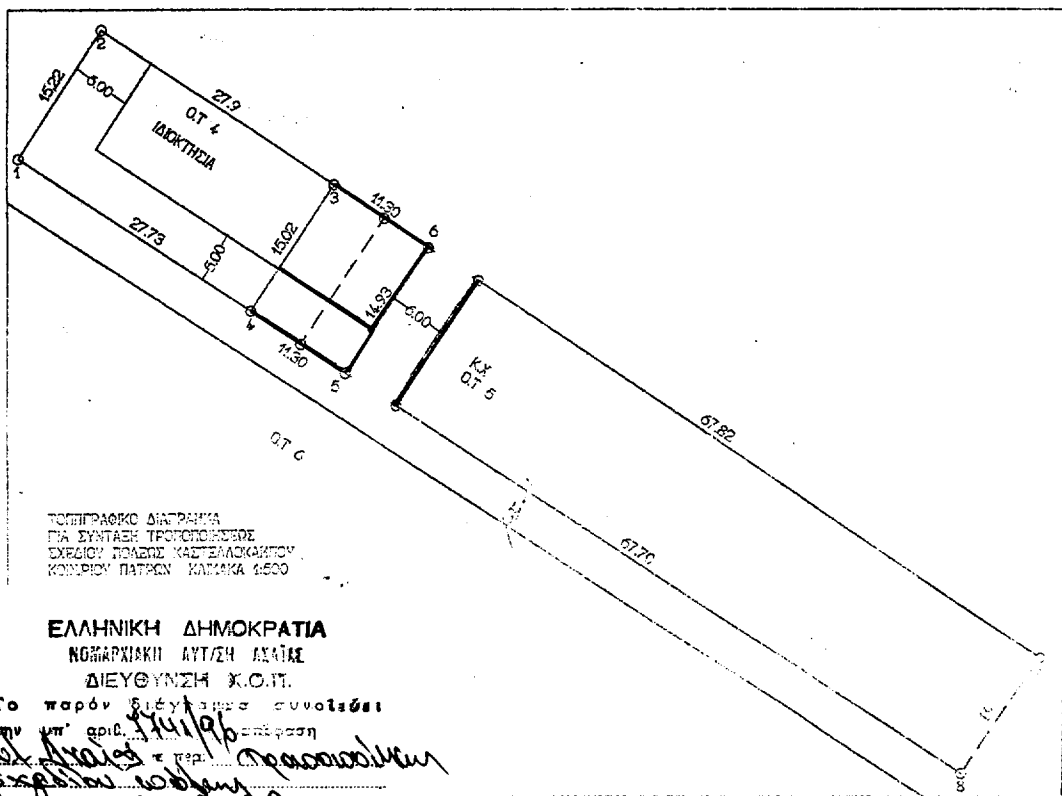
Η ισχύς της παρούσης αρχίζει από την ημέρα δημοσίευσης στην Εφημερίδα της Κυβερνήσεως.

Η παρούσα να δημοσιευθεί στην Εφημερίδα της Κυβερνήσεως.

Πάτρα, 2 Σεπτεμβρίου 1996

Ο Νομάρχης

ΕΥΣΤ. ΑΘΑΝΑΣΟΠΟΥΛΟΣ - ΣΕΡΕΤΗΣ



ΤΟΠΟΓΡΑΦΙΚΟ ΔΙΑΓΡΑΜΜΑ
ΓΙΑ ΣΥΝΤΑΞΗ ΤΡΟΠΟΠΟΙΗΣΕΩΣ
ΣΧΕΔΙΟΥ ΠΟΛΕΩΣ ΚΑΣΤΕΛΛΟΚΑΜΠΟΥ
ΚΟΙΝΩΝ ΠΑΤΡΩΝ ΚΛΙΜΑΚΑ 1:500



ΕΛΛΗΝΙΚΗ ΔΗΜΟΚΡΑΤΙΑ
ΝΟΜΑΡΧΙΑΚΗ ΑΥΤΟΔΙΟΙΚΗΣΗ ΑΧΑΪΑΣ
ΔΙΕΥΘΥΝΣΗ Χ.Ο.Π.

Το παρόν διάγραμμα συνορίζει
την υπ' αριθ. 7741/96 απόφαση
του Νομάρχου Αχαΐας με θέμα:
"Τροποποίηση ρυμοτομικού σχεδίου
Καστελλοκάμπου Ο.Τ. 4".
Πάτρα 2-9-96
Ο Αρμόδιος Υπάλληλος: Για την Δ/ση ΧΟΠ
ΑΔΡ. ΓΕΩΡΓΙΑΚΑΒ
Αρχιτέκτονας με λ. Β.

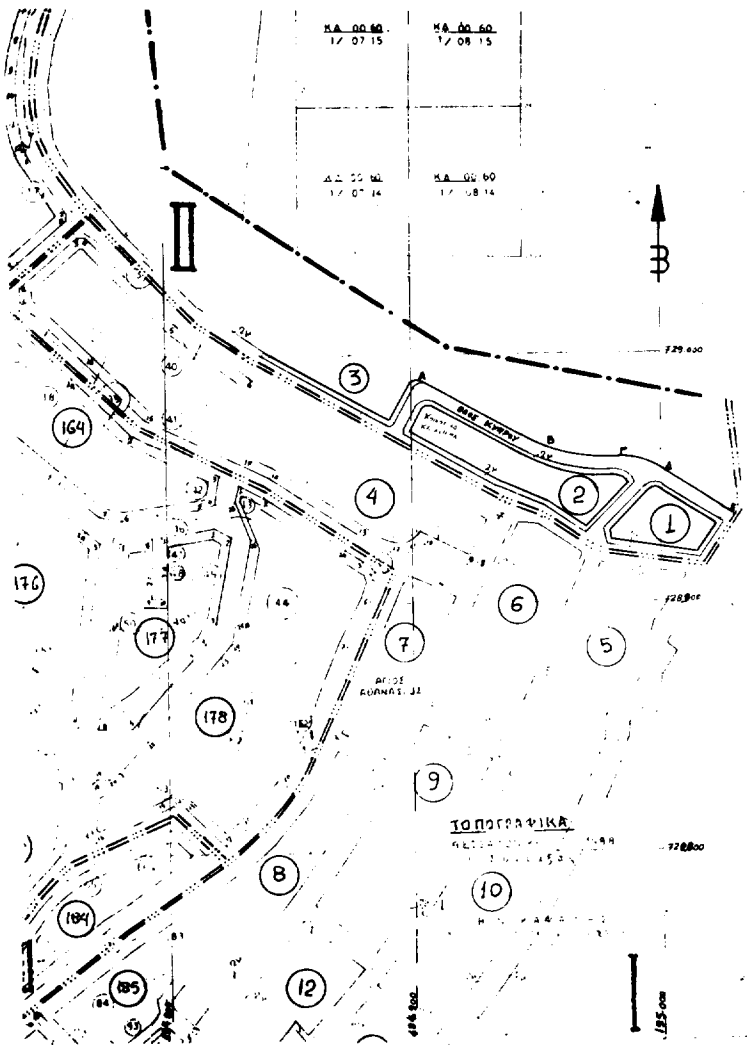
ΔΙΟΡΘΩΣΕΙΣ ΣΦΑΛΜΑΤΩΝ

(3)

Στο ΦΕΚ 1284 τ.Δ' της 6.10.93, δημοσιεύθηκε η ΑΠ 1219/24.9.93 Απόφαση του Νομάρχη Χαλκιδικής «Έγκριση Πολεοδομικής μελέτης κοινότητας Βαρβάρας Ν. Χαλκιδικής», με την συνημμένη πινακίδα ρυμοτομικού σχεδίου κλίμακας 1:1000.

Μετά τις διαπιστωτικές πράξεις α) Αριθμό 26/96 κοιν. Βαρβάρας και β) 11/23.8.96 Ν.Σ.Χ.Ο.Π., αντικαθίσταται το λανθασμένο τμήμα της παραπάνω πινακίδας στη θέση των Ο.Τ. 1-2-3 με την ορθή κλίμακας 1:1000, η οποία θεωρήθηκε από την Δ/ση Πολεοδομίας της Νομ/κής Αυτοδιοίκησης Χαλκιδικής και έχει ως εξής:

(Από τη Νομ/κή Αυτ/ση Χαλκιδικής)



ΒΑΡΒΑΡΑ ΧΑΛΚΙΔΙΚΗΣ (ΑΠΟΠΛΑΣΜΑ ΔΙΑΓΡΑΜΜΑΤΟΣ ΠΟΥ ΣΥΝΟΛΟΓΕΙ ΤΗΝ ΜΕ ΑΡΙΘΜΟ ΠΡΟΤ. ΠΛΑ 218/24-9-93 ΑΠΟΦΑΣΗ ΝΟΜΑΡΧΟΥ ΧΑΛΚΙΔΙΚΗΣ)

ΚΛΙΜΑΚΑ 1: 1000

ΤΡΟΠΟΠΟΙΗΣΗ ΡΥΜΟΤΟΜΙΚΟΥ

ΑΠΟΧΑΡΑΚΤΗΡΙΣΜΟΣ : ΑΠΟ «ΠΡΑΤΙΝΕ» ΝΑ ΠΙΝΕΙ «ΚΟΚΚΙΝΕ» Η ΓΡΑΜΜΗ Α-Β-Γ-Δ-Ε (ΒΟΡΕΙΑ ΟΡΟΓΡΑΜΜΗ ΤΗΣ ΟΔΟΥ ΚΥΠΡΙΟΥ ΒΟΡ. ΤΩΝ ΟΙΚ. ΤΕΤΡΑΓΩΝΩΝ ① ΚΑΙ ②)

ΥΠΟΜΝΗΜΑ

- 1. | , || , ΤΟΜΕΙΣ
- 2. ———— ΟΡΙΟ ΟΙΚΟΣΜΟΥ (ΑΠΟΦΑΣΗ 1041/91 Ν. ΧΑΛΚΙΔΙΚΗΣ)
- 3. - - - - - ΟΡΙΟ ΤΟΜΕΑ

ΕΚΔΕΙΧΕΤΑΙ
Το παρόν σχέδιο αποτελεί τμήμα της ΔΕ/ΜΕ υπ. αριθμ. 11/23.8.96 της Δ/σης Πολεοδομίας Χαλκιδικής. Σημειώνεται ότι η μελέτη αυτή εγκρίθηκε με την ΑΠ 1219/24.9.93.

ΘΕΣΣΑΛΟΝΙΚΗ 12-5-98
Ο ΣΥΝΤΑΞΑΣ ΜΗΧΑΝΙΚΟΣ
Β. Ν. ΚΑΥΡΑΝΗΣ
ΒΑΣΙΛ. Ν. ΚΑΥΡΑΝΗΣ
ΚΑΘΗΜΕΡΟΝ ΤΟΠΟΓΡΑΦΟΝ ΜΗΧΑΝΙΚΟΝ
ΥΠΟΧΡΕΩΣΗΝ ΠΡΑΤΕΥΟΜΕΝΟΣ ΕΛΛ. ΠΡΟΤ. ΠΛΑ 218/24-9-93 ΑΠΟΦΑΣΗ ΝΟΜΑΡΧΟΥ ΧΑΛΚΙΔΙΚΗΣ

ΕΛΛΗΝΙΚΗ ΔΗΜΟΚΡΑΤΙΑ
ΝΟΜΑΡΧΙΑΣ ΧΑΛΚΙΔΙΚΗΣ
ΓΕΝΙΚΗ ΔΙΕΥΘΥΝΣΗ ΠΟΛΕΟΔΟΜΙΑΣ
ΔΙΝΑΣΤΕΥΣΕΩΣ ΚΑΙ ΣΟΦΙΑΣ
ΣΧΕΤ. ΑΡ. ΠΡΟΤ. ΠΛΑ 218/24-9-93
ΑΝΤΙΝΟΜΑΡΧΟΣ
Ο ΚΥΒΕΡΝΗΤΗΣ Π. Β. ΚΑΥΡΑΝΗΣ
Ο ΓΕΝΙΚΟΣ ΓΡΑΜΜΑΤΕΑΣ Δ. Π. ΚΑΥΡΑΝΗΣ
Ο ΔΙΕΥΘΥΝΤΗΣ ΤΗΣ Δ/ΣΗΣ ΠΟΛΕΟΔΟΜΙΑΣ ΚΑΙ ΣΟΦΙΑΣ Δ. Π. ΚΑΥΡΑΝΗΣ