




04011432009960008



10685

ΕΦΗΜΕΡΙΣ ΤΗΣ ΚΥΒΕΡΝΗΣΕΩΣ

ΤΗΣ ΕΛΛΗΝΙΚΗΣ ΔΗΜΟΚΡΑΤΙΑΣ

ΤΕΥΧΟΣ ΤΕΤΑΡΤΟ

Αρ. Φύλλου 1143

20 Σεπτεμβρίου 1996

ΠΕΡΙΕΧΟΜΕΝΑ

ΑΝΑΔΑΣΩΣΕΙΣ

ΑΠΟΦΑΣΕΙΣ

Κήρυξη αναδασωτέας έκτασης πέντε στρεμ. και εννιακοσίων τ.μ. (5.900) στη θέση Τζαμί Κοινότητας Αυγείου 1

ΑΠΑΛΛΟΤΡΙΩΣΕΙΣ

ΑΝΑΚΟΙΝΩΣΕΙΣ

Ειδοποίηση για παρακατάθεση αποζημίωσης από αναγκαστική απαλλοτρίωση ακινήτου στο Φραγκοκάστελλο Σφακίων Ν. Χανίων..... 2

Ειδοποίηση για παρακατάθεση αποζημίωσης από αναγκαστική απαλλοτρίωση ακινήτου στις Φέρρες Έβρου 3

Ειδοποίηση για παρακατάθεση αποζημίωσης από αναγκαστική απαλλοτρίωση ακινήτου στο Ρωμείο Λιβαδειάς 4

ΠΟΛΕΟΔΟΜΙΑ

ΑΠΟΦΑΣΕΙΣ

Τροποποίηση ρυμοτομικού σχεδίου Δήμου Πάτρας Ν. Αχαΐας 5

Τροποποίηση της Π-542/23.6.1988 (ΦΕΚ 684Δ'/27.9.88) απόφασης Νομάρχη Λακωνίας που αφορά τον Οικισμό «ΡΙΒΙΩΤΙΣΣΑ» του Δήμου Σπαρτιατών . 6

ΑΝΑΔΑΣΩΣΕΙΣ

ΑΠΟΦΑΣΕΙΣ

Αριθ. 1817 (1)
Κήρυξη αναδασωτέας έκτασης πέντε στρεμ. και εννιακοσίων τ.μ. (5.900) στη θέση Τζαμί Κοινότητας Αυγείου του Νομού Ηλείας.

Ο ΑΝΑΠΛ. ΠΕΡ/ΚΟΥ Δ/ΝΤΗ Ν. ΗΛΕΙΑΣ

Έχοντας υπόψη:

1. Τις διατάξεις του Ν. 3200/55 περί διοικητικής αποκέ-

ντρωσης, όπως τροποποιήθηκε και συμπληρώθηκε μεταγενέστερα με το Ν.Δ. 532/70 για διοικητική αποκέντρωση και την 24608/1.9.92 απόφαση Ν. Ηλείας «περί παροχής εξουσιοδοτήσεως στους προϊσταμένους των Υπηρεσιών υπογράφει εντολή Νομ. αποφάσεις κ.λπ.» και Ν. 2240/94 - Ν. 2399/96.

2. Τις διατάξεις του άρθρου 117 παρ. 3 του Συντάγματος της Χώρας.

3. Τις διατάξεις του Ν. 998/79 «περί προστασίας των Δασών κ.λπ.» και ειδικότερα τα άρθρα 41 παρ. 1, 38 παρ. (γ), το Νόμο 2040/92 άρθρο 12 παρ. 3.

4. Τις διαταγές του Υπουργείου Γεωργίας, 160417/1180/6.7.80, 18247/3049/24.9.80, γ) 141823/24.2.83 και 85144/1468/9.9.1992.

5. Την 3407/3.9.96 πρόταση του Δασαρχείου Αμαλιάδας για κήρυξη της δασεκτάσεως, που αναφέρεται στο θέμα, ως αναδασωτέας διότι η δασική βλάστηση, που την κάλυπτε, καταστράφηκε με πυρκαγιά την 10.8.1996 και επιβλήεται η εκ νέου δάσωσή της, αποφασίζουμε:

Κηρύσσουμε αναδασωτέα, με σκοπό την επαναδημιουργία, με φυσική αναγέννηση, της δασικής βλάστησης που καταστράφηκε με πυρκαγιά την 10.8.1996 τη δημόσια δασική έκταση, εμβαδού πέντε στρεμ. και εννιακοσίων τ.μ. (5.900) που βρίσκεται στη θέση Τζαμί της Κοινότητας Αυγείου.

Προσδιορίζεται από τα στοιχεία ΑΒΓΔΕΖΗΘΙΚΛΜΝΞΟΑ και έχει όρια:

Ανατολικά: Με ελαιώνα Κ. Χριστοδουλόπουλου,

Δυτικά: Με αγρό Ν. Παπακανέλλου και αγρό Β. Παπακανέλλου,

Βόρεια: Με αγρό Β. Παπακανέλλου και αγρό κατοίκων Κοιν/τας Εφύρας,

Νότια: Με επαρχιακό δρόμο Κεραμυδιάς Εφύρας, όπως φαίνεται στο συνημμένο διάγραμμα που αποτελεί αναπόσπαστο μέρος της απόφασης αυτής.


Η απόφαση αυτή να δημοσιευτεί στην Εφημερίδα της Κυβερνήσεως, σύμφωνα με το Ν. 998/79.

Πύργος, 13 Σεπτεμβρίου 1996

Με εντολή Γ.Γ. Περιφ.

Ο Αναπλ. Περ/κού Δ.ντή
ΗΛΙΑΣ ΠΑΠΑΓΕΩΡΓΙΟΥ

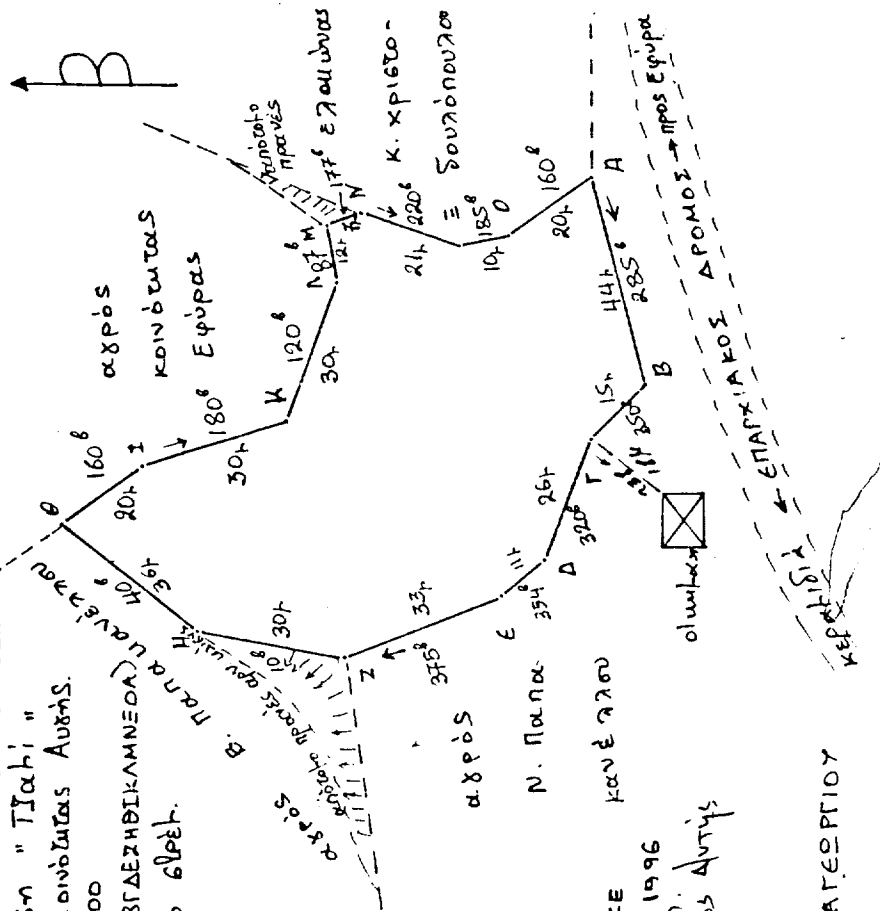
ΑΝΟΙΓΜΑ ΚΑΡΤΗ
 ΠΕΡΙΦΕΡΕΙΑΣ ΚΟΙΝΩΤΙΑΣ ΑΥΤΗΣ
 ΚΑΙΤΑΜΑ 1:50.000
 ΟΡΙΟΓΡΑΦΗΓΗ ΕΥΣΤΑΘΙΑΣ ΠΟΥ ΜΕΤΑΦΕΡΕΤΑΙ



ΑΓΓΛΟΛΟΓΟΣ ΑΥΔΟΛΟΓΟΣ Ε.Γ.Γ.Π.
 Ο ΣΥΝΤΑΚΤΗΣ
 ΚΑΡ. ΜΠΑΛΑΚΙΑΣ
 ΔΑΦΝΟΝΟΣ

ΑΙΟΥ. ΘΑΛΟΠΟΥΛΟΣ
 ΔΑΦΝΟΝΟΣ

Ανήκει στον κωδ. 1817196 ανήκει στην ΑΝΑΠΛ. ΠΕΡΙΦΕΡΕΙΑ ΑΥΤΗΣ.
 ΤΟΠΟΓΡΑΦΙΚΟ ΔΙΑΓΡΑΜΜΑ
 Δημόσιας Δομικής Ευστάθιας αειμόνων πλατυφύλλων
 που υψώθηκε στις 10-8-96 στα
 δομικά θέση "ΤΙΤΑΧΙ"
 ΠΕΡΙΦΕΡΕΙΑΣ ΚΟΙΝΩΤΙΑΣ ΑΥΤΗΣ.
 ΚΑΙΤΑΜΑ 1:1000
 ΚΑΙΤΑΜΑ ΕΥΣΤΑΘΙΑΣ (ΑΒΓΔΕΖΗΘΙΚΛΜΝΞΟΡ)
 ΕΙΣΘΑΘΙΑΣ = 5,900 ΕΛΜΕΤ.



ΕΣΦΡΗΘΗΚΕ
 ΠΥΡΡΟΣ 13.7.1996
 Ο ΑΝΑΠΛ. ΠΕΡΙΦΕΡΕΙΑΣ ΑΥΤΗΣ
 ΗΝΙΑΣ ΠΑΠΑΓΕΩΡΓΙΟΥ

ΑΠΑΛΛΟΤΡΙΩΣΕΙΣ**ΑΝΑΚΟΙΝΩΣΕΙΣ**

Αριθ.ΥΠΠΟ/ΑΠΑΛΛ/Φ119/43683/1306 (2)

Ειδοποίηση για παρακατάθεση αποζημίωσης από αναγκαστική απαλλοτρίωση ακινήτου στο Φραγκοκάστελλο Σφακίων Ν. Χανίων.

Ο ΥΠΟΥΡΓΟΣ ΠΟΛΙΤΙΣΜΟΥ

Έχοντας υπόψη:

1. Την αριθ. ΥΠΠΟ/ΓΝΟΣ/49095/30.10.1991 απόφαση της Υπουργού Πολιτισμού Μεταβίβαση αρμοδιοτήτων Υπουργού και δικαιώματος υπογραφής «Με εντολή Υπουργού» στους Γενικό Γραμματέα, Γενικούς Διευθυντές, Προϊσταμένους Δ/σεων, Τμημάτων και Γραφείων της Κ.Υ. του ΥΠ.ΠΟ (ΦΕΚ 987/Β/28.11.1991).

2. Το Π.Δ. 941/1977 «Περί Οργανισμού του Υπουργείου Πολιτισμού» (ΦΕΚ 320/Α/17.10.1977).

3. Τις διατάξεις των άρθρων 7 και 8 του Ν.Δ. 797/1971 «Περί αναγκαστικών απαλλοτριώσεων» πληροφορούμε όσους:

α) Έχουν δικαίωμα κυριότητας ή άλλα εμπράγματα δικαιώματα στο ακίνητο που απαλλοτριώθηκε δυνάμει της αριθ. 104581/2659/0010/25.4.95 κ.υ.α. (ΦΕΚ 343/τΔ/19.5.1995) για αρχαιολογικούς σκοπούς, στο Φραγκοκάστελλο.

β) Έχουν εγγράψει υποθήκη ή έχουν επιβάλει κατάσχεση ή με οποιοδήποτε τρόπο διεκδικούν το ακίνητο που απαλλοτριώθηκε ότι η αποζημίωση που καθόρισε το Μονομ. Πρωτοδικείο Χανίων με την απόφαση του αριθ. 467/1996 για το ακίνητο και για τα υπερκείμενα αυτού όπως αυτά φαίνονται στο κτηματολογικό διάγραμμα που συνοδεύει την απόφαση απαλλοτρίωσης και στο σχετικό κτηματολογικό πίνακα έχει κατατεθεί στο Ταμείο Παρακαταθηκών και Δανείων (Κεντρική Υπηρεσία) και έχει εκδοθεί γραμμάτιο συστάσεως παρακαταθήκης αριθ. 3390/4.9.96 για διακόσια ενενήντα ένα εκατομμύρια πεντακόσιες εξήντα τέσσερις χιλ. δρχ. (219.564.000).

γ) Η αποζημίωση αυτή είναι αποδοτέα στους δικαιούχους που θα αναγνωρισθούν σύμφωνα με το Νόμο.

δ) Η 13η Εφορεία Βυζαντινών Αρχ/των παρακαλείται, εντός δέκα (10) ημερών από της λήψεως της παρούσης ειδοποίησης, να παραλάβει το απαλλοτριωθέν ακίνητο. (αρ. 69 του κτηματολογικού διαγράμματος).

Η παρούσα απόφαση να δημοσιευθεί στην Εφημερίδα της Κυβερνήσεως.

Αθήνα, 9 Σεπτεμβρίου 1996

Με εντολή Υπουργού
Ο Προϊστάμενος Τμήματος
Δημ. Αντωνόπουλος

Αριθ.ΥΠΠΟ/ΑΠΑΛΛ/Φ27/436841307 (3)

Ειδοποίηση για παρακατάθεση αποζημίωσης από αναγκαστική απαλλοτρίωση ακινήτου στις Φέρρες Έβρου.

Ο ΥΠΟΥΡΓΟΣ ΠΟΛΙΤΙΣΜΟΥ

Έχοντας υπόψη:

1. Την αριθ. ΥΠΠΟ/ΓΝΟΣ/49095/30.10.1991 απόφαση

της Υπουργού Πολιτισμού Μεταβίβαση αρμοδιοτήτων Υπουργού και δικαιώματος υπογραφής «Με εντολή Υπουργού» στους Γενικό Γραμματέα, Γενικούς Διευθυντές, Προϊσταμένους Δ/σεων, Τμημάτων και Γραφείων της Κ.Υ. του ΥΠ.ΠΟ (ΦΕΚ 987/Β/28.11.1991).

2. Το Π.Δ. 941/1977 «Περί Οργανισμού του Υπουργείου Πολιτισμού» (ΦΕΚ 320/Α/17.10.1977).

3. Τις διατάξεις των άρθρων 7 και 8 του Ν.Δ. 797/1971 «Περί αναγκαστικών απαλλοτριώσεων» πληροφορούμε όσους:

α) Έχουν δικαίωμα κυριότητας ή άλλα εμπράγματα δικαιώματα στο ακίνητο που απαλλοτριώθηκε δυνάμει της αριθ. 1140137/8459/0010/26.11.93 κ.υ.α. (ΦΕΚ 1453/τΔ/15.12.93) για αρχαιολογικούς σκοπούς.

β) Έχουν εγγράψει υποθήκη ή έχουν επιβάλει κατάσχεση ή με οποιοδήποτε τρόπο διεκδικούν το ακίνητο που απαλλοτριώθηκε ότι η αποζημίωση που καθόρισε το Τριμελές Εφετείο Θράκης με την απόφαση του αριθ. 296/96 για το ακίνητο και για τα υπερκείμενα αυτού όπως αυτά φαίνονται στο κτηματολογικό διάγραμμα που συνοδεύει την απόφαση απαλλοτρίωσης και στο σχετικό κτηματολογικό πίνακα έχει κατατεθεί στο Ταμείο Παρακαταθηκών και Δανείων (Κεντρική Υπηρεσία) και έχει εκδοθεί γραμμάτιο συστάσεως παρακαταθήκης αριθ. 3389/4.9.96 για εννέα εκατομμύρια διακόσιες είκοσι χιλ. δρχ. (9.220.000).

γ) Η αποζημίωση αυτή είναι αποδοτέα στους δικαιούχους που θα αναγνωρισθούν σύμφωνα με το Νόμο.

δ) Η 12η Εφορεία Βυζαντινών Αρχ/των παρακαλείται, εντός δέκα (10) ημερών από της λήψεως της παρούσης ειδοποίησης, να παραλάβει το απαλλοτριωθέν ακίνητο.

Η παρούσα ειδοποίηση να δημοσιευθεί στην Εφημερίδα της Κυβερνήσεως.

Αθήνα, 9 Σεπτεμβρίου 1996

Με εντολή Υπουργού
Ο Προϊστάμενος Τμήματος
Δημ. Αντωνόπουλος

Αριθ.ΥΠΠΟ/ΑΠΑΛΛ/Φ141/43657/1311 (4)

Ειδοποίηση για παρακατάθεση αποζημίωσης από αναγκαστική απαλλοτρίωση ακινήτου στο Ρωμείο Λιβαδειάς.

Ο ΥΠΟΥΡΓΟΣ ΠΟΛΙΤΙΣΜΟΥ

Έχοντας υπόψη:

1. Την αριθ. ΥΠΠΟ/ΓΝΟΣ/49095/30.10.1991 απόφαση της Υπουργού Πολιτισμού Μεταβίβαση αρμοδιοτήτων Υπουργού και δικαιώματος υπογραφής «Με εντολή Υπουργού» στους Γενικό Γραμματέα, Γενικούς Διευθυντές, Προϊσταμένους Δ/σεων, Τμημάτων και Γραφείων της Κ.Υ. του ΥΠ.ΠΟ (ΦΕΚ 987/Β/28.11.1991).

2. Το Π.Δ. 941/1977 «Περί Οργανισμού του Υπουργείου Πολιτισμού» (ΦΕΚ 320/Α/17.10.1977).

3. Τις διατάξεις των άρθρων 7 και 8 του Ν.Δ. 797/1971 «Περί αναγκαστικών απαλλοτριώσεων» πληροφορούμε όσους:

α) Έχουν δικαίωμα κυριότητας ή άλλα εμπράγματα δικαιώματα στο ακίνητο που απαλλοτριώθηκε δυνάμει της αριθ. 708/3.6.94 απόφασης Νομάρχη Βοιωτίας (ΦΕΚ 874/τ Δ/26.8.94) για αρχαιολογικούς σκοπούς.

β) Έχουν εγγράψει υποθήκη ή έχουν επιβάλει κατάσχεση ή με οποιοδήποτε τρόπο διεκδικούν το ακίνητο που απαλλοτριώθηκε ότι η αποζημίωση που καθόρισε το Μονομ. Πρωτοδικείο Λιβαδειάς με την απόφαση του για το ακίνητο και για τα υπερκείμενα αυτού όπως αυτά φαίνονται στο κτηματολογικό διάγραμμα που συνοδεύει την απόφαση απαλλοτρίωσης και στο σχετικό κτηματολογικό πίνακα έχει κατατεθεί στο Ταμείο Παρακαταθηκών και Δανείων (Κεντρική Υπηρεσία) και έχει εκδοθεί γραμμάτιο συστάσεως παρακαταθήκης αριθ. 3394/5.9.96 για δύο εκατομμύρια οκτακόσιες δώδεκα χιλ. πεντακόσιες δρχ. (2.812.500).

γ) Η αποζημίωση αυτή είναι αποδοτέα στους δικαιούχους που θα αναγνωρισθούν σύμφωνα με το Νόμο.

δ) Η Θ' Εφορεία Προϊστ. & Κλασ. Αρχ/των παρακαλείται, εντός δέκα (10) ημερών από της λήψεως της παρούσης ειδοποίησης, να παραλάβει το απαλλοτριωθέν ακίνητο. (αρ. 69 του κτηματολογικού διαγράμματος).

Η παρούσα ειδοποίηση να δημοσιευθεί στην Εφημερίδα της Κυβερνήσεως.

Αθήνα, 9 Σεπτεμβρίου 1996

Με εντολή Υπουργού

Ο Προϊστάμενος Τμήματος

Δημ. Αντωνόπουλος

ΠΟΛΕΟΔΟΜΙΑ

ΑΠΟΦΑΣΕΙΣ

Αριθ. 9554 (5)

Τροποποίηση ρυμοτομικού σχεδίου Δήμου Πάτρας Ν. Αχαΐας.

Ο ΝΟΜΑΡΧΗΣ ΑΧΑΪΑΣ

Έχοντας υπόψη:

1. Το Ν.Δ. της 17.7.1923 όπως μεταγενέστερα συμπλη-

ρώθηκε και τροποποιήθηκε και ειδικότερα τα άρθρα 3 και 70.

2. Τον Α.Ν. 314/1968 όπως μεταγενέστερα συμπληρώθηκε και τροποποιήθηκε με το Ν.Δ. 1018/71 και το Ν. 1577/85 (άρθρο 34 παρ. 3).

3. Τις διατάξεις του Π.Δ. 183/1986 (άρθρο 1 παρ. 1).

4. Την με αρ. 414/92 308/93 γνωμοδότηση του Δήμου Πάτρας.

6. Το με αρ. 8/26.5.96 πρακτικό του ΣΧΟΠ Ν. Αχαΐας θέμα 8, αποφασίζουμε:

Άρθρο 1

Εγκρίνεται η τροποποίηση του ρυμοτομικού σχεδίου στα Ο.Τ. 766 και 792 με σκοπό την καλύτερη οικοδομική εκμετάλλευση των οικοπέδων.

Αναλυτικά η τροποποίηση αυτή φαίνεται στα συνημμένα τοπογραφικά διαγράμματα με κλίμακα 1:500.

Άρθρο 2

Η παρούσα τροποποίηση δεν επιβαρύνει τον κρατικό προϋπολογισμό ούτε τον προϋπολογισμό του οικείου ΟΤΑ.

Άρθρο 3

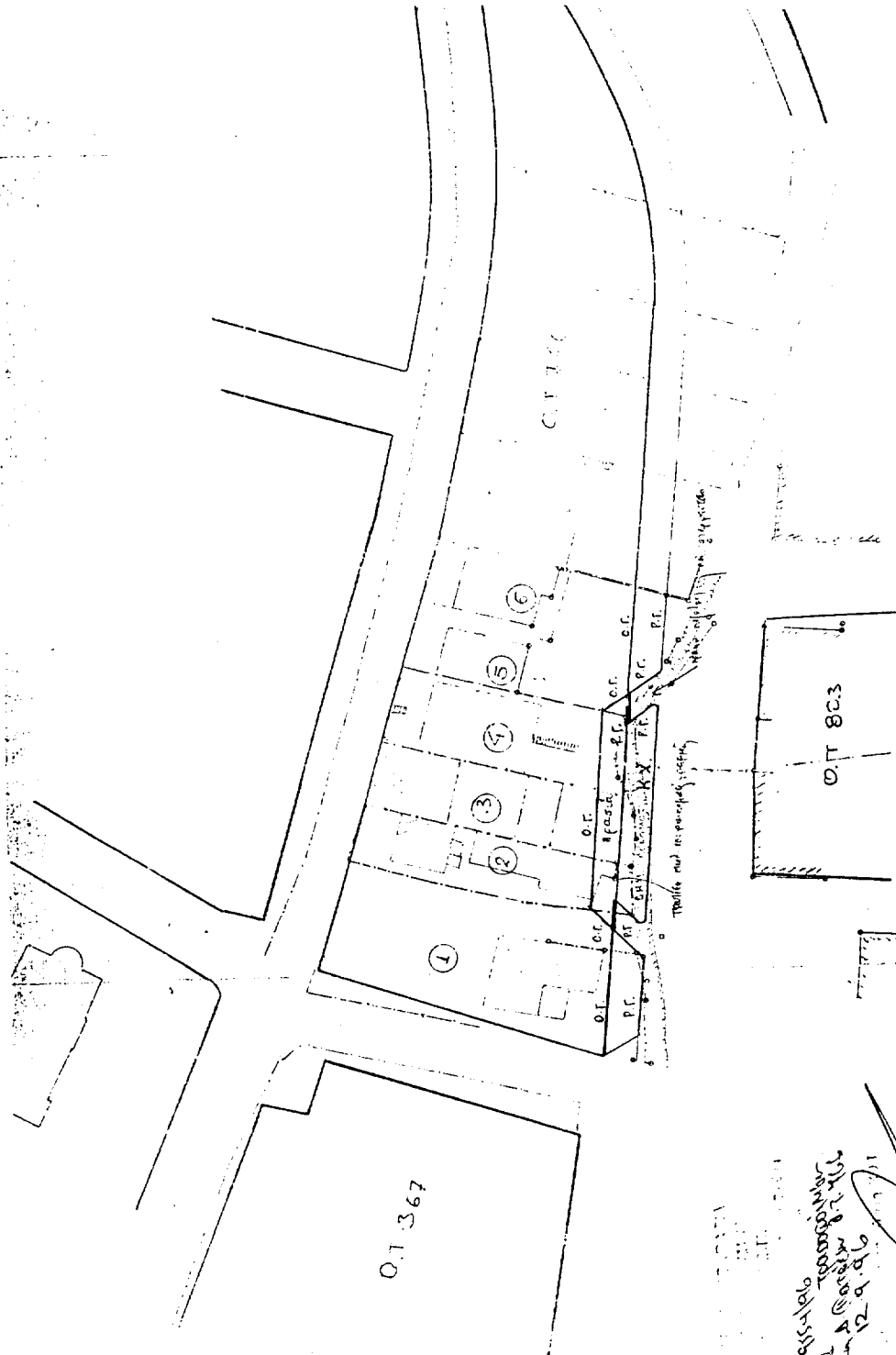
Η ισχύς της παρούσης αρχίζει από την ημέρα δημοσίευσης στην Εφημερίδα της Κυβερνήσεως.

Η παρούσα να δημοσιευθεί στην Εφημερίδα της Κυβερνήσεως.

Πάτρα, 24 Ιουλίου 1996

Ο Νομάρχης

ΕΥΣΤ. ΑΘΑΝΑΣΟΠΟΥΛΟΣ ΣΕΡΕΤΗΣ




9554/86
Πρόεδρος Τεχνικού Συμβουλίου
Αριθμ. Πρωτ. 12.9.86

ΣΥΝΤΑΚΤΗΣ ΤΕΧΝΙΚΑΒ





450/450
 10.2.1992
 4.2.92
 4.2.92


Η παρούσα προμετρήσιμη οικοδομική
 σχεδίαση είναι σύμφωνα με το υπ'
 αριθ. 51201/83 έγγραφο Δήμου Πατρέων

συντάξας Μηχανικός

Πάτρα, 14-2-1992

ΑΝΔΡΑΣ ΕΡΕΣΣΟΥ ΟΡΘΟΓΩΝΟΣ
 ΔΙΠΛΩΜΑΤΙΣΤΗΣ ΜΗΧΑΝΙΚΟΣ
 ΠΛΗΡΗΣ ΕΠΙΣΤΗΜΟΝΙΚΗΣ ΔΕΞΙΟΤΗΤΑΣ
 ΚΑΝΟΝΙΣΜΟΣ ΕΡΓΩΝ ΚΑΙ ΕΚΔΟΣΕΙΣ

Αριθ. Οικ. 6949

(6)

Τροποποίηση της Π - 542/23.6.1988 (ΦΕΚ 684 Δ'/27.9.88) απόφασης Νομάρχη Λακωνίας που αφορά τον Οικισμό «ΡΙΒΙΩΤΙΣΣΑ» του Δήμου Σπαρτιατών.

Ο ΝΟΜΑΡΧΗΣ ΛΑΚΩΝΙΑΣ

Έχοντας υπόψη:

1. Τις διατάξεις του Ν. 1032/80 «περί συστάσεως του Υπ. ΠΕ.ΧΩ.Δ.Ε.».
2. Τις διατάξεις του από 17.7.1923 Ν. Δ/τος «περί σχεδίων πόλεων κ.λπ.».
3. Τις διατάξεις του Ν. 2218/94 άρθρο 3 παραγ. 1 και άρθρα 30, 39.
4. Τις διατάξεις του Ν. 2240/94 άρθρα 5 και 6.
5. Την υπ' αριθμόν 15/2.4.95 απόφαση του Ν.Σ. του Ν. Λακωνίας (ΦΕΚ 363Δ'/95) «Ψήφιση Οργανισμού Οργάνωσης και λειτουργίας της Νομαρχιακής Αυτοδιοίκησης Λακωνίας».
6. Το από 24.4.85 Π. Δ/γμα (ΦΕΚ 181 Δ'/13.5.85) όπως τροποποιήθηκε μεταγενέστερα.
7. Την υπ' αριθμό Π-542/23.6.88 Απόφαση του Νομάρχη Λακωνίας, με θέμα: «Ένταξη σε κατηγορίες και καθορισμός ορίων του Οικισμού «ΡΙΒΙΩΤΙΣΣΑ» του Δήμου Σπαρτιατών Λακεδαίμονος με καθορισμό όρων και περιορισμών δόμησης».
8. Τα λοιπά στοιχεία του φακέλλου της διαδικασίας «οριοθέτηση κ.λπ.» του Οικισμού αυτού (μελέτη του προγράμματος των «ανοικτών πόλεων» γνωμοδοτήσεις Ο.Τ.Α. Υπηρεσιών και Συμβουλίου Χ.Ο.Π.).
9. Τη μελέτη «αρχιτεκτονικής αναγνώρισης» των οικισμών του Ν. Λακωνίας και ειδικότερα τα στοιχεία που αφορούν τον παραπάνω Οικισμό.
10. Η από 28.7.1994 αίτηση του Κων/νου Καψούλια στο Δήμο Σπαρτιατών.
11. Το υπ' αριθμ. Πρωτ. 5314/10.8.95 έγγραφο του Δήμου

Σπαρτιατών με το οποίο μας διαβιβάστηκε η υπ' αριθμ./125/95 απόφαση του Δημοτικού Συμβουλίου.

12. Την από 26.7.1996 γνωμοδότηση του Συμβουλίου Χ.Ο.Π.Ν. Λακωνίας (Πράξη 6η, θέμα 3ο), αποφασίζουμε:

Τροποποιούμε την υπ' αριθμ. Π-542/23.6.1988 9ΦΕΚ 684 Δ'/27.9.88) απόφαση Νομάρχη Λακωνίας με θέμα «Ένταξη σε κατηγορίες και καθορισμός ορίων του Οικισμού «ΡΙΒΙΩΤΙΣΣΑ» του Δήμου Σπαρτιατών Λακεδαίμονος με καθορισμό όρων και περιορισμών δόμησης» όσον αφορά την παράγραφο (2) αυτής και το διάγραμμα οριοθέτησης που τη συνοδεύει και ειδικότερα:

(α) Μετατοπίζουμε το σημείο (13) του διαγράμματος οριοθέτησης στη θέση (13') που βρίσκεται επί της Εθνικής οδού Σπάρτης - Γυθείου 43,50 μέτρα νοτιότερα του σημείου (13) και στο όριο της ιδιοκτησίας Κων/νου Καψούλια.

(β) Η παράγραφος 2 αντικαθίσταται ως εξής:

2. Καθορίζουμε τα όρια του Οικισμού «ΡΙΒΙΩΤΙΣΣΑ» του Δήμου Σπαρτιατών της Επαρχίας Λακεδαίμονος του Νομού Λακωνίας με τα στοιχεία (1, 2, 3,10, 11, 12, 13', 13, 1) όπως αυτά φαίνονται στο συνημμένο απόσπασμα χάρτη με κλίμακα 1:5000 που αποτελεί αναπόσπαστο τμήμα της απόφασης αυτής και συντάχθηκε με βάση τα στοιχεία του χάρτη και επιτόπιο έλεγχο».

Κάλυψη δαπάνης: Από την εφαρμογή των διατάξεων της παρούσας προκαλείται δαπάνη σε βάρος του προϋπολογισμού του Δήμου Σπαρτιατών το ύψος της οποίας δεν μπορεί να προσδιοριστεί.

Η παρούσα και το συνοδευόν αυτή απόσπασμα χάρτη να δημοσιευθούν στο φύλλο της Εφημερίδος της Κυβερνήσεως.

Σπάρτη, 12 Σεπτεμβρίου 1996

Ο Νομάρχης
ΓΡΗΓΟΡΙΟΣ ΑΠΟΣΤΟΛΑΚΟΣ

